


**BẢN TIN DỰ BÁO DÒNG CHẢY ĐẾN HỒ DẦU TIẾNG - MỨC NƯỚC HẠ DU**


*Từ ngày: 29-11-2021 đến 3-12-2021*


Khu vực /Sông	Trạm /Vị trí (*)	BĐ I	BĐ II	BĐ III	Cảnh báo	Thực đo			Dự báo					Xu thế
						26-11	27-11	28-11	29-11	30-11	01-12	02-12	03-12	
Hồ Dầu Tiếng	Hồ Dầu Tiếng	22	23	24,4		24,01	23,99	23,99	24,01	24,02	24,06	24,11	24,13	↑
S. Sài Gòn	Dầu Tiếng	2,00	2,50	3,00		2,01	1,96	1,25	1,22	1,23	1,25	1,27	1,30	↑
S. Sài Gòn	Thủ Dầu Một	1,40	1,50	1,60		1,46	1,46	1,45	1,47	1,50	1,52	1,54	1,55	↑
S. VCD	Gò Dầu Hạ	1,00	1,20	1,40		1,02	0,98	0,92	0,91	0,90	0,92	0,93	0,95	↑
S. VCD	Bến Lức	1,30	1,40	1,50		1,28	1,27	1,27	1,26	1,29	1,32	1,33	1,38	↑


**Thang cảnh báo rủi ro thiên tai**

 Dưới BĐ I;

 Cấp 1 (BĐ I - BĐ II);

 Cấp 2 (BĐ II - BĐ III);

 Cấp 3 (BĐ III - BĐ III+0.5m);

 Cấp 4 (> BĐ III+0.5m).

↑ : Mức nước có xu thế tăng

↓ : Mức nước có xu thế giảm

- : không có số liệu

(\*) Vị trí các trạm xem phụ lục bản đồ vị trí đính kèm.

**Nhận định tình hình dòng chảy trong thời gian tới:**

- Dòng chảy đến hồ Dầu Tiếng tăng trong tuần tiếp theo, mực nước hồ dự báo đạt 24,13 m ( tương đương W: 1520,23 triệu m<sup>3</sup>) ngày 3/12 chưa xem xét tới điều tiết, thấp hơn 0,27 m so với MNDBT. Cảnh báo mực nước hồ vượt báo động cấp 2 (23m);
- Khu vực hạ lưu Sài Gòn ảnh hưởng triều, và mực nước có xu thế tăng nhỏ sau giảm trong tuần tới. Mực nước lớn nhất trạm Bến Lức dự báo vượt báo động cấp 1.

**Nơi nhận:**

- Lãnh đạo Bộ NN&PTNT;
- Lãnh đạo Tổng cục Thủy lợi;
- Lãnh đạo các sở NN&PTNT vùng dự án;
- Công ty TNHH MTV KTTL Dầu Tiếng - Phước Hòa;
- Ban lãnh đạo Viện QHTLMN;
- Website: www.siwrp.org.vn;
- Lưu TT TV & XD TL.

**VIỆN TRƯỞNG**

Thông tin liên hệ chi tiết:

- Chủ nhiệm dự án: Nguyễn Trung Nam. Điện thoại: 0974 478 305.

**BẢN TIN DỰ BÁO DÒNG CHẢY ĐẾN HỒ DẦU TIẾNG - MỨC NƯỚC HẠ DU**  
**BẢN ĐỒ VỊ TRÍ CÁC ĐIỂM DỰ BÁO**

