


BẢN TIN DỰ BÁO DÒNG CHẢY ĐẾN HỒ DẦU TIẾNG - MỨC NƯỚC HẠ DU


Từ ngày: 25-10-2021 đến 29-10-2021


Khu vực /Sông	Trạm /Vị trí (*)	BĐ I	BĐ II	BĐ III	Cảnh báo	Thực đo			Dự báo					Xu thế
						22-10	23-10	24-10	25-10	26-10	27-10	28-10	29-10	
Hồ Dầu Tiếng	Hồ Dầu Tiếng	22	23	24,4		23,6	23,65	23,69	23,72	23,76	23,81	23,86	23,92	↑
S. Sài Gòn	Dầu Tiếng	2,00	2,50	3,00		1,32	1,32	1,29	1,24	1,27	1,30	1,28	1,26	↑
S. Sài Gòn	Thủ Dầu Một	1,40	1,50	1,60		1,63	1,60	1,56	1,53	1,50	1,47	1,42	1,40	↓
S. VCD	Gò Dầu Hạ	1,00	1,20	1,40		0,96	1,00	1,01	1,03	1,02	1,00	0,97	0,95	↓
S. VCD	Bến Lức	1,30	1,40	1,50		1,47	1,44	1,41	1,39	1,37	1,33	1,30	1,27	↓


Thang cảnh báo rủi ro thiên tai

 Dưới BĐ I;

 Cấp 1 (BĐ I - BĐ II);

 Cấp 2 (BĐ II - BĐ III);

 Cấp 3 (BĐ III - BĐ III+0.5m);

 Cấp 4 (> BĐ III+0.5m).

↑ : Mức nước có xu thế tăng

↓ : Mức nước có xu thế giảm

- : không có số liệu

(*) Vị trí các trạm xem phụ lục bản đồ vị trí đính kèm.

Nhận định tình hình dòng chảy trong thời gian tới:

- Dòng chảy đến hồ Dầu Tiếng tăng trong tuần tiếp theo, mực nước hồ dự báo đạt 23,92 m (tương đương W: 1473,31 triệu m³) ngày 29/10 chưa xem xét tới điều tiết, thấp hơn 0,48 m so với MNDBT. Cảnh báo mực nước hồ vượt báo động cấp 2 (23m);
 - Khu vực hạ lưu Sài Gòn ảnh hưởng triều, và mực nước có xu thế giảm trong tuần tới.
- Mực nước lớn nhất trạm Thủ Dầu Một và Bến Lức dự báo vượt báo động cấp 1.

Nơi nhận:

- Lãnh đạo Bộ NN&PTNT;
- Lãnh đạo Tổng cục Thủy lợi;
- Lãnh đạo các sở NN&PTNT vùng dự án;
- Công ty TNHH MTV KTTL Dầu Tiếng - Phước Hòa;
- Ban lãnh đạo Viện QHTLMN;
- Website: www.siwrp.org.vn;
- Lưu TT TV & XDTL.

VIỆN TRƯỞNG

Thông tin liên hệ chi tiết:

- Chủ nhiệm dự án: Nguyễn Trung Nam. Điện thoại: 0974 478 305.

BẢN TIN DỰ BÁO DÒNG CHẢY ĐẾN HỒ DẦU TIẾNG - MỨC NƯỚC HẠ DU
BẢN ĐỒ VỊ TRÍ CÁC ĐIỂM DỰ BÁO

