


BẢN TIN DỰ BÁO DÒNG CHẢY ĐẾN HỒ DẦU TIẾNG - MỨC NƯỚC HẠ DU


Từ ngày: 8-11-2021 đến 12-11-2021


Khu vực /Sông	Trạm /Vị trí (*)	BĐ I	BĐ II	BĐ III	Cảnh báo	Thực đo			Dự báo					Xu thế
						05-11	06-11	07-11	08-11	09-11	10-11	11-11	12-11	
Hồ Dầu Tiếng	Hồ Dầu Tiếng	22	23	24,4		23,91	23,92	23,94	23,97	24	24,04	24,07	24,11	↑
S. Sài Gòn	Dầu Tiếng	2,00	2,50	3,00		1,29	1,29	1,33	1,31	1,30	1,28	1,25	1,20	↓
S. Sài Gòn	Thủ Dầu Một	1,40	1,50	1,60		1,64	1,64	1,65	1,68	1,65	1,60	1,56	1,50	↓
S. VCD	Gò Dầu Hạ	1,00	1,20	1,40		0,98	0,99	1,01	0,99	0,98	0,96	0,93	0,90	↓
S. VCD	Bến Lức	1,30	1,40	1,50		1,55	1,58	1,56	1,54	1,53	1,52	1,50	1,50	↓


Thang cảnh báo rủi ro thiên tai

 Dưới BĐ I;

 Cấp 1 (BĐ I - BĐ II);

 Cấp 2 (BĐ II - BĐ III);

 Cấp 3 (BĐ III - BĐ III+0.5m);

 Cấp 4 (> BĐ III+0.5m).

↑ : Mức nước có xu thế tăng

↓ : Mức nước có xu thế giảm

- : không có số liệu

(*) Vị trí các trạm xem phụ lục bản đồ vị trí đính kèm.

Nhận định tình hình dòng chảy trong thời gian tới:

- Dòng chảy đến hồ Dầu Tiếng tăng trong tuần tiếp theo, mực nước hồ dự báo đạt 24,11 m (tương đương W: 1514,48 triệu m³) ngày 12/11 chưa xem xét tới điều tiết, thấp hơn 0,29 m so với MNDBT. Cảnh báo mực nước hồ vượt báo động cấp 2 (23m);
 - Khu vực hạ lưu Sài Gòn ảnh hưởng triều, và mực nước có xu thế giảm trong tuần tới.
- Mực nước lớn nhất trạm Bến Lức dự báo vượt báo động cấp 3.

Nơi nhận:

- Lãnh đạo Bộ NN&PTNT;
- Lãnh đạo Tổng cục Thủy lợi;
- Lãnh đạo các sở NN&PTNT vùng dự án;
- Công ty TNHH MTV KTTL Dầu Tiếng - Phước Hòa;
- Ban lãnh đạo Viện QHTLMN;
- Website: www.siwrp.org.vn;
- Lưu TT TV & XDTL.

VIỆN TRƯỞNG

Thông tin liên hệ chi tiết:

- Chủ nhiệm dự án: Nguyễn Trung Nam. Điện thoại: 0974 478 305.

BẢN TIN DỰ BÁO DÒNG CHẢY ĐẾN HỒ DẦU TIẾNG - MỨC NƯỚC HẠ DU
BẢN ĐỒ VỊ TRÍ CÁC ĐIỂM DỰ BÁO

