


**BẢN TIN DỰ BÁO DÒNG CHẢY ĐẾN HỒ DẦU TIẾNG - MỨC NƯỚC HẠ DU**


*Từ ngày: 2-7-2021 đến 6-7-2021*


Khu vực /Sông	Trạm /Vị trí (*)	BD I	BD II	BD III	Cảnh báo	Thực đo			Dự báo					Xu thế
						29-06	30-06	01-07	02-07	03-07	04-07	05-07	06-07	
Hồ Dầu Tiếng	Hồ Dầu Tiếng	22	23	24,4		18,53	18,48	18,46	18,48	18,48	18,5	18,53	18,55	↑
S. Sài Gòn	Dầu Tiếng	2,00	2,50	3,00		1,00	0,97	0,95	0,93	0,91	0,90	0,86	0,84	↓
S. Sài Gòn	Thủ Dầu Một	1,40	1,50	1,60		1,16	1,14	1,13	1,10	1,08	1,05	1,02	1,00	↓
S. VCD	Gò Dầu Hạ	1,00	1,20	1,40		0,48	0,46	0,45	0,43	0,40	0,39	0,37	0,34	↓
S. VCD	Bến Lức	1,30	1,40	1,50		0,86	0,85	0,83	0,80	0,77	0,75	0,73	0,70	↓


**Thang cảnh báo rủi ro thiên tai**

 Dưới BD I;

 Cấp 1 (BD I - BD II);

 Cấp 2 (BD II - BD III);

 Cấp 3 (BD III - BD III+0.5m);

 Cấp 4 (> BD III+0.5m).

↑ : Mức nước có xu thế tăng

↓ : Mức nước có xu thế giảm

- : không có số liệu

(\*) Vị trí các trạm xem phụ lục bản đồ vị trí đính kèm.

**Nhận định tình hình dòng chảy trong thời gian tới:**

- Dòng chảy đến hồ Dầu Tiếng tăng trong tuần tiếp theo, mực nước hồ dự báo đạt 18,55 m ( tương đương W: 626,95 triệu m<sup>3</sup>) ngày 6/7 chưa xem xét tới điều tiết, thấp hơn 5,85 m so với MNDBT;
- Khu vực hạ lưu Sài Gòn ảnh hưởng triều, và mực nước có xu thế giảm trong tuần tới.

**Nơi nhận:**

- Lãnh đạo Bộ NN&PTNT;
- Lãnh đạo Tổng cục Thủy lợi;
- Lãnh đạo các sở NN&PTNT vùng dự án;
- Công ty TNHH MTV KTTL Dầu Tiếng - Phước Hòa;
- Ban lãnh đạo Viện QHTLMN;
- Website: www.siwrp.org.vn;
- Lưu TT TV & XDTL.

**VIỆN TRƯỞNG**

Thông tin liên hệ chi tiết:

- Chủ nhiệm dự án: Nguyễn Trung Nam. Điện thoại: 0974 478 305.

BẢN TIN DỰ BÁO DÒNG CHẢY ĐẾN HỒ DẦU TIẾNG - MỨC NƯỚC HẠ DU  
**BẢN ĐỒ VỊ TRÍ CÁC ĐIỂM DỰ BÁO**

