


**BẢN TIN DỰ BÁO DÒNG CHẢY ĐẾN HỒ DẦU TIẾNG - MỨC NƯỚC HẠ DU**


*Từ ngày: 13-7-2021 đến 17-7-2021*


Khu vực /Sông	Trạm /Vị trí (*)	BD I	BD II	BD III	Cảnh báo	Thực đo			Dự báo					Xu thế
						10-07	11-07	12-07	13-07	14-07	15-07	16-07	17-07	
Hồ Dầu Tiếng	Hồ Dầu Tiếng	22	23	24,4		18,32	18,3	18,3	18,34	18,37	18,45	18,54	18,64	↑
S. Sài Gòn	Dầu Tiếng	2,00	2,50	3,00		1,04	1,08	0,85	0,87	0,90	0,92	0,95	1,00	↑
S. Sài Gòn	Thủ Dầu Một	1,40	1,50	1,60		1,18	1,18	1,21	1,25	1,26	1,29	1,31	1,32	↑
S. VCD	Gò Dầu Hạ	1,00	1,20	1,40		0,55	0,58	0,59	0,63	0,65	0,67	0,69	0,71	↑
S. VCD	Bến Lức	1,30	1,40	1,50		0,94	1,20	1,22	1,25	1,28	1,31	1,33	1,35	↑


**Thang cảnh báo rủi ro thiên tai**

 Dưới BD I;

 Cấp 1 (BD I - BD II);

 Cấp 2 (BD II - BD III);

 Cấp 3 (BD III - BD III+0.5m);

 Cấp 4 (> BD III+0.5m).

↑ : Mức nước có xu thế tăng

↓ : Mức nước có xu thế giảm

- : không có số liệu

(\*) Vị trí các trạm xem phụ lục bản đồ vị trí đính kèm.

**Nhận định tình hình dòng chảy trong thời gian tới:**

- Dòng chảy đến hồ Dầu Tiếng tăng trong tuần tiếp theo, mực nước hồ dự báo đạt 18,64 m ( tương đương W: 626,95 triệu m<sup>3</sup>) ngày 17/7 chưa xem xét tới điều tiết, thấp hơn 5,76 m so với MNDBT;
- Khu vực hạ lưu Sài Gòn ảnh hưởng triều, và mực nước có xu thế tăng trong tuần tới.

**Nơi nhận:**

- Lãnh đạo Bộ NN&PTNT;
- Lãnh đạo Tổng cục Thủy lợi;
- Lãnh đạo các sở NN&PTNT vùng dự án;
- Công ty TNHH MTV KTTL Dầu Tiếng - Phước Hòa;
- Ban lãnh đạo Viện QHTLMN;
- Website: www.siwrp.org.vn;
- Lưu TT TV & XD TL.

**VIỆN TRƯỞNG**

Thông tin liên hệ chi tiết:

- Chủ nhiệm dự án: Nguyễn Trung Nam. Điện thoại: 0974 478 305.

BẢN TIN DỰ BÁO DÒNG CHẢY ĐẾN HỒ DẦU TIẾNG - MỨC NƯỚC HẠ DU  
**BẢN ĐỒ VỊ TRÍ CÁC ĐIỂM DỰ BÁO**

