


**BẢN TIN DỰ BÁO DÒNG CHẢY ĐẾN HỒ DẦU TIẾNG - MỨC NƯỚC HẠ DU**


*Từ ngày: 6-7-2021 đến 10-7-2021*


Khu vực /Sông	Trạm /Vị trí (*)	BĐ I	BĐ II	BĐ III	Cảnh báo	Thực đo			Dự báo					Xu thế
						03-07	04-07	05-07	06-07	07-07	08-07	09-07	10-07	
Hồ Dầu Tiếng	Hồ Dầu Tiếng	22	23	24,4		18,31	18,26	18,24	18,3	18,36	18,43	18,5	18,59	↑
S. Sài Gòn	Dầu Tiếng	2,00	2,50	3,00		0,80	0,87	0,85	0,87	0,90	0,92	0,95	0,99	↑
S. Sài Gòn	Thủ Dầu Một	1,40	1,50	1,60		1,02	1,03	1,00	1,02	1,05	1,07	1,10	1,12	↑
S. VCD	Gò Dầu Hạ	1,00	1,20	1,40		0,21	0,20	0,22	0,25	0,28	0,31	0,35	0,37	↑
S. VCD	Bến Lức	1,30	1,40	1,50		0,68	0,70	0,71	0,73	0,75	0,78	0,80	0,82	↑


**Thang cảnh báo rủi ro thiên tai**

 Dưới BĐ I;

 Cấp 1 (BĐ I - BĐ II);

 Cấp 2 (BĐ II - BĐ III);

 Cấp 3 (BĐ III - BĐ III+0.5m);

 Cấp 4 (> BĐ III+0.5m).

↑ : Mức nước có xu thế tăng

↓ : Mức nước có xu thế giảm

- : không có số liệu

(\*) Vị trí các trạm xem phụ lục bản đồ vị trí đính kèm.

**Nhận định tình hình dòng chảy trong thời gian tới:**

- Dòng chảy đến hồ Dầu Tiếng tăng trong tuần tiếp theo, mực nước hồ dự báo ngày 10/7 đạt 18,59 m (tương đương W: 631,19 triệu m<sup>3</sup> ~40% tổng dung tích) thấp hơn 5,81 m so với MNDBT;
- Khu vực hạ lưu Sài Gòn ảnh hưởng triều, và mực nước có xu thế tăng trong tuần tới.

**Nơi nhận:**

- Lãnh đạo Bộ NN&PTNT;
- Lãnh đạo Tổng cục Thủy lợi;
- Lãnh đạo các sở NN&PTNT vùng dự án;
- Công ty TNHH MTV KTTL Dầu Tiếng - Phước Hòa;
- Ban lãnh đạo Viện QHTLMN;
- Website: www.siwrp.org.vn;
- Lưu TT TV & XDTL.

**VIỆN TRƯỞNG**

Thông tin liên hệ chi tiết:

- Chủ nhiệm dự án: Nguyễn Trung Nam. Điện thoại: 0974 478 305.

BẢN TIN DỰ BÁO DÒNG CHẢY ĐẾN HỒ DẦU TIẾNG - MỨC NƯỚC HẠ DU  
**BẢN ĐỒ VỊ TRÍ CÁC ĐIỂM DỰ BÁO**

