


BẢN TIN DỰ BÁO DÒNG CHẢY ĐẾN HỒ DẦU TIẾNG - MỨC NƯỚC HẠ DU


Từ ngày: 12-9-2022 đến 16-9-2022


Khu vực /Sông	Trạm /Vị trí (*)	BĐ I	BĐ II	BĐ III	Cảnh báo	Thực đo			Dự báo					Xu thế
						09-09	10-09	11-09	12-09	13-09	14-09	15-09	16-09	
Hồ Dầu Tiếng	Hồ Dầu Tiếng	22	23	24,4		23,06	23,05	23,04	23,08	23,18	23,28	23,36	23,42	↑
S. Sài Gòn	Dầu Tiếng	2,00	2,50	3,00		2,00	2,08	2,08	2,12	1,95	1,93	1,90	1,85	↓
S. Sài Gòn	Thủ Dầu Một	1,40	1,50	1,60		1,48	1,55	1,60	1,62	1,56	1,50	1,45	1,40	↓
S. VCD	Gò Dầu Hạ	1,00	1,20	1,40		0,78	0,83	0,77	0,80	0,76	0,72	0,70	0,70	↓
S. VCD	Bến Lức	1,30	1,40	1,50		1,33	1,30	1,45	1,45	1,40	1,35	1,26	1,22	↓


Thang cảnh báo rủi ro thiên tai

 Dưới BĐ I;

 Cấp 1 (BĐ I - BĐ II);

 Cấp 2 (BĐ II - BĐ III);

 Cấp 3 (BĐ III - BĐ III+0.5m);

 Cấp 4 (> BĐ III+0.5m).

↑ : Mức nước có xu thế tăng

↓ : Mức nước có xu thế giảm

- : không có số liệu

(*) Vị trí các trạm xem phụ lục bản đồ vị trí đính kèm.

Nhận định tình hình dòng chảy trong thời gian tới:

- Dòng chảy đến hồ Dầu Tiếng tăng trong tuần tiếp theo, mực nước hồ dự báo đạt 23,42 m (tương đương W: 1367,64 triệu m3) ngày 16/9 chưa xem xét tới điều tiết, thấp hơn 0,98 m so với MNDBT. Cảnh báo mực nước hồ vượt báo động cấp 2 (23m);
- Khu vực hạ lưu Sài Gòn ảnh hưởng triều, mực nước lớn nhất tại các trạm dự báo giảm trong tuần tới.

Nơi nhận:

- Lãnh đạo Bộ NN&PTNT;
- Lãnh đạo Tổng cục Thủy lợi;
- Lãnh đạo các sở NN&PTNT vùng dự án;
- Công ty TNHH MTV KTTL Dầu Tiếng - Phước Hòa;
- Ban lãnh đạo Viện QHTLMN;
- Website: www.siwrp.org.vn;
- Lưu TT TV & XDTL.

VIỆN TRƯỞNG

Thông tin liên hệ chi tiết:

- Chủ nhiệm dự án: Nguyễn Trung Nam. Điện thoại: 0974 478 305.

BẢN TIN DỰ BÁO DÒNG CHẢY ĐẾN HỒ DẦU TIẾNG - MỨC NƯỚC HẠ DU
BẢN ĐỒ VỊ TRÍ CÁC ĐIỂM DỰ BÁO

