


BẢN TIN DỰ BÁO DÒNG CHẢY ĐẾN HỒ DẦU TIẾNG - MỨC NƯỚC HẠ DU


Từ ngày: 8/7/2024 đến 12/7/2024


Khu vực /Sông	Trạm /Vị trí (*)	BD I	BD II	BD III	Cảnh báo	Thực đo			Dự báo					Xu thế
						05/07	06/07	07/07	08/07	09/07	10/07	11/07	12/07	
Hồ Dầu Tiếng	Hồ Dầu Tiếng	22	23	24,4		19,75	19,81	19,84	19,95	19,95	20,02	20,08	20,14	↑
S. Sài Gòn	Dầu Tiếng	2,00	2,50	3,00		1,13	1,15	1,23	1,25	1,25	1,20	1,18	1,21	↓
S. Sài Gòn	Thủ Dầu Một	1,40	1,50	1,60		1,19	1,21	1,29	1,31	1,28	1,24	1,23	1,20	↓
S. VCD	Gò Dầu Hạ	1,00	1,20	1,40		0,69	0,72	0,82	0,82	0,76	0,65	0,48	0,42	↓
S. VCD	Bến Lức	1,30	1,40	1,50		1,13	1,15	1,23	1,20	1,10	0,94	0,79	0,77	↓


Thang cảnh báo rủi ro thiên tai

 Dưới BD I;

 Cấp 1 (BD I - BD II);

 Cấp 2 (BD II - BD III);

 Cấp 3 (BD III - BD III+0.5m);

 Cấp 4 (> BD III+0.5m).

↑ : Mức nước có xu thế tăng

↓ : Mức nước có xu thế giảm

- : không có số liệu

(*) Vị trí các trạm xem phụ lục bản đồ vị trí đính kèm.

Dự báo đặc trưng thủy văn hồ và mực nước hạ lưu trong 5 ngày tới:

- Tổng lượng dòng chảy về hồ dự báo khoảng 53,03 triệu m³
- Mực nước hồ dự báo đạt 20,14 m ngày 12/7, thấp hơn 4,26 m so với MNDBT (24,4 m)
- Dung tích hồ đạt 818,95 triệu m³ ứng với 51,83% Wtb (1580 triệu m³) ngày 12/7
- Khu vực hạ lưu Sài Gòn mực nước ảnh hưởng chủ đạo theo triều.

Nơi nhận:

- Lãnh đạo Bộ NN&PTNT;
- Lãnh đạo Cục Thủy lợi;
- Lãnh đạo các sở NN&PTNT vùng dự án;
- Công ty TNHH MTV KTTL Miền Nam;
- Ban lãnh đạo Viện QHTLMN;
- Website: www.siwrp.org.vn;
- Lưu TT TV & XDTL.

VIỆN TRƯỞNG

Thông tin liên hệ chi tiết:

- Chủ nhiệm dự án: Nguyễn Trung Nam. Điện thoại: 0974 478 305.

**BẢN TIN DỰ BÁO DÒNG CHẢY ĐẾN HỒ DẦU TIẾNG - MỨC NƯỚC HẠ DU
BẢN ĐỒ VỊ TRÍ CÁC ĐIỂM DỰ BÁO**

