


**BẢN TIN DỰ BÁO DÒNG CHẢY ĐẾN HỒ DẦU TIẾNG - MỨC NƯỚC HẠ DU**


*Từ ngày: 11/9/2023 đến 15/9/2023*


Khu vực /Sông	Trạm /Vị trí (*)	BĐ I	BĐ II	BĐ III	Cảnh báo	Thực đo			Dự báo					Xu thế
						08/09	09/09	10/09	11/09	12/09	13/09	14/09	15/09	
Hồ Dầu Tiếng	Hồ Dầu Tiếng	22	23	24,4		22,82	22,86	22,94	22,99	23,05	23,16	23,29	23,37	↑
S. Sài Gòn	Dầu Tiếng	2,00	2,50	3,00		1,03	1,12	1,25	1,28	1,30	1,35	1,39	1,43	↑
S. Sài Gòn	Thủ Dầu Một	1,40	1,50	1,60		1,06	1,10	1,14	1,20	1,25	1,31	1,38	1,46	↑
S. VCD	Gò Dầu Hạ	1,00	1,20	1,40		0,60	0,60	0,63	0,67	0,73	0,77	0,81	0,87	↑
S. VCD	Bến Lức	1,30	1,40	1,50		0,97	0,97	1,02	1,04	1,12	1,17	1,23	1,34	↑


**Thang cảnh báo rủi ro thiên tai**

 Dưới BĐ I;

 Cấp 1 (BĐ I - BĐ II);

 Cấp 2 (BĐ II - BĐ III);

 Cấp 3 (BĐ III - BĐ III+0.5m);

 Cấp 4 (> BĐ III+0.5m).

↑ : Mức nước có xu thế tăng

↓ : Mức nước có xu thế giảm

- : không có số liệu

(\*) Vị trí các trạm xem phụ lục bản đồ vị trí đính kèm.

**Nhận định tình hình dòng chảy trong thời gian tới:**

- Dòng chảy đến hồ Dầu Tiếng tăng trong tuần tiếp theo, mực nước hồ dự báo đạt 23,37 m (tương đương W: 1357,91 triệu m<sup>3</sup>) ngày 15/9 chưa xem xét tới điều tiết, thấp hơn 1,03 m so với MNDBT. Cảnh báo mực nước hồ vượt BĐ II (23 m);
- Khu vực hạ lưu Sài Gòn ảnh hưởng triều, mực nước tại các trạm dự báo tăng trong tuần tới.

**Nơi nhận:**

- Lãnh đạo Bộ NN&PTNT;
- Lãnh đạo Cục Thủy lợi;
- Lãnh đạo các sở NN&PTNT vùng dự án;
- Công ty TNHH MTV KTTL Miền Nam;
- Ban lãnh đạo Viện QHTLMN;
- Website: www.siwrp.org.vn;
- Lưu TT TV & XDTL.

**VIỆN TRƯỞNG**

Thông tin liên hệ chi tiết:

- Chủ nhiệm dự án: Nguyễn Trung Nam. Điện thoại: 0974 478 305.

**BẢN TIN DỰ BÁO DÒNG CHẢY ĐẾN HỒ DẦU TIẾNG - MỨC NƯỚC HẠ DU  
BẢN ĐỒ VỊ TRÍ CÁC ĐIỂM DỰ BÁO**

