


BẢN TIN DỰ BÁO DÒNG CHẢY ĐẾN HỒ DẦU TIẾNG - MỨC NƯỚC HẠ DU


Từ ngày: 18/9/2023 đến 22/9/2023


Khu vực /Sông	Trạm /Vị trí (*)	BD I	BD II	BD III	Cảnh báo	Thực đo			Dự báo					Xu thế
						15/09	16/09	17/09	18/09	19/09	20/09	21/09	22/09	
Hồ Dầu Tiếng	Hồ Dầu Tiếng	22	23	24,4		23,06	23,07	23,09	23,1	23,15	23,24	23,33	23,43	↑
S. Sài Gòn	Dầu Tiếng	2,00	2,50	3,00		1,21	1,24	1,26	1,28	1,23	1,20	1,16	1,12	↓
S. Sài Gòn	Thủ Dầu Một	1,40	1,50	1,60		1,35	1,39	1,50	1,53	1,48	1,43	1,38	1,30	↓
S. VCD	Gò Dầu Hạ	1,00	1,20	1,40		0,62	0,64	0,69	0,67	0,68	0,65	0,63	0,60	↓
S. VCD	Bến Lức	1,30	1,40	1,50		1,26	1,28	1,36	1,39	1,33	1,30	1,23	1,18	↓


Thang cảnh báo rủi ro thiên tai

 Dưới BD I;

 Cấp 1 (BD I - BD II);

 Cấp 2 (BD II - BD III);

 Cấp 3 (BD III - BD III+0.5m);

 Cấp 4 (> BD III+0.5m).

↑ : Mức nước có xu thế tăng

↓ : Mức nước có xu thế giảm

- : không có số liệu

(*) Vị trí các trạm xem phụ lục bản đồ vị trí đính kèm.

Nhận định tình hình dòng chảy trong thời gian tới:

- Dòng chảy đến hồ Dầu Tiếng tăng trong tuần tiếp theo, mực nước hồ dự báo đạt 23,43 m (tương đương W: 1370,93 triệu m³) ngày 22/9 chưa xem xét tới điều tiết, thấp hơn 0,97 m so với MNDBT. Cảnh báo mực nước hồ vượt BD II (23 m);
- Khu vực hạ lưu Sài Gòn ảnh hưởng triều, mực nước tại các trạm dự báo giảm trong tuần tới.

Nơi nhận:

- Lãnh đạo Bộ NN&PTNT;
- Lãnh đạo Cục Thủy lợi;
- Lãnh đạo các sở NN&PTNT vùng dự án;
- Công ty TNHH MTV KTTL Miền Nam;
- Ban lãnh đạo Viện QHTLMN;
- Website: www.siwrp.org.vn;
- Lưu TT TV & XDTL.

VIỆN TRƯỞNG

Thông tin liên hệ chi tiết:

- Chủ nhiệm dự án: Nguyễn Trung Nam. Điện thoại: 0974 478 305.

**BẢN TIN DỰ BÁO DÒNG CHẢY ĐẾN HỒ DẦU TIẾNG - MỨC NƯỚC HẠ DU
BẢN ĐỒ VỊ TRÍ CÁC ĐIỂM DỰ BÁO**

