


BẢN TIN DỰ BÁO DÒNG CHẢY ĐẾN HỒ DẦU TIẾNG - MỨC NƯỚC HẠ DU


Từ ngày: 25/9/2023 đến 29/9/2023


Khu vực /Sông	Trạm /Vị trí (*)	BĐ I	BĐ II	BĐ III	Cảnh báo	Thực đo			Dự báo					Xu thế
						22/09	23/09	24/09	25/09	26/09	27/09	28/09	29/09	
Hồ Dầu Tiếng	Hồ Dầu Tiếng	22	23	24,4		23,24	23,37	23,45	23,52	23,64	23,68	23,73	23,76	↑
S. Sài Gòn	Dầu Tiếng	2,00	2,50	3,00		1,25	1,50	1,46	1,49	1,57	1,63	1,72	1,89	↑
S. Sài Gòn	Thủ Dầu Một	1,40	1,50	1,60		1,34	1,21	1,11	1,211	1,31	1,41	1,51	1,60	↑
S. VCD	Gò Dầu Hạ	1,00	1,20	1,40		0,83	0,79	0,75	0,78	0,81	0,84	0,87	0,90	↑
S. VCD	Bến Lức	1,30	1,40	1,50		1,24	1,18	1,00	1,10	1,20	1,30	1,40	1,50	↑


Thang cảnh báo rủi ro thiên tai

 Dưới BĐ I;

 Cấp 1 (BĐ I - BĐ II);

 Cấp 2 (BĐ II - BĐ III);

 Cấp 3 (BĐ III - BĐ III+0.5m);

 Cấp 4 (> BĐ III+0.5m).

↑ : Mức nước có xu thế tăng

↓ : Mức nước có xu thế giảm

- : không có số liệu

(*) Vị trí các trạm xem phụ lục bản đồ vị trí đính kèm.

Nhận định tình hình dòng chảy trong thời gian tới:

- Dòng chảy đến hồ Dầu Tiếng giảm trong tuần tiếp theo, mực nước hồ dự báo đạt 23,76 m (tương đương W: 1439,24 triệu m³) ngày 29/9 chưa xem xét tới điều tiết, thấp hơn 0,64 m so với MNDBT. Cảnh báo mực nước hồ vượt BĐ II (23 m);
- Khu vực hạ lưu Sài Gòn ảnh hưởng triều và xả lũ, mực nước tại các trạm dự báo tăng trong tuần tới.

Nơi nhận:

- Lãnh đạo Bộ NN&PTNT;
- Lãnh đạo Cục Thủy lợi;
- Lãnh đạo các sở NN&PTNT vùng dự án;
- Công ty TNHH MTV KTTL Miền Nam;
- Ban lãnh đạo Viện QHTLMN;
- Website: www.siwrp.org.vn;
- Lưu TT TV & XDTL.

VIỆN TRƯỞNG

Thông tin liên hệ chi tiết:

- Chủ nhiệm dự án: Nguyễn Trung Nam. Điện thoại: 0974 478 305.

**BẢN TIN DỰ BÁO DÒNG CHẢY ĐẾN HỒ DẦU TIẾNG - MỨC NƯỚC HẠ DU
BẢN ĐỒ VỊ TRÍ CÁC ĐIỂM DỰ BÁO**

