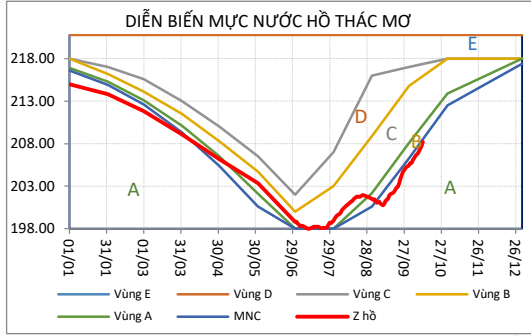


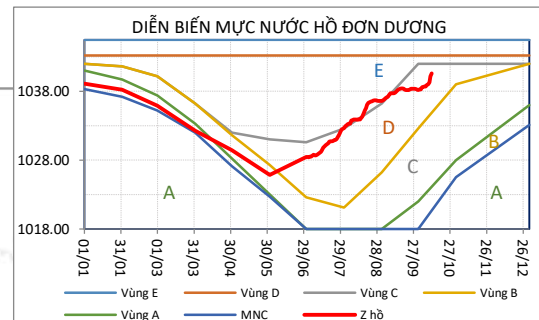
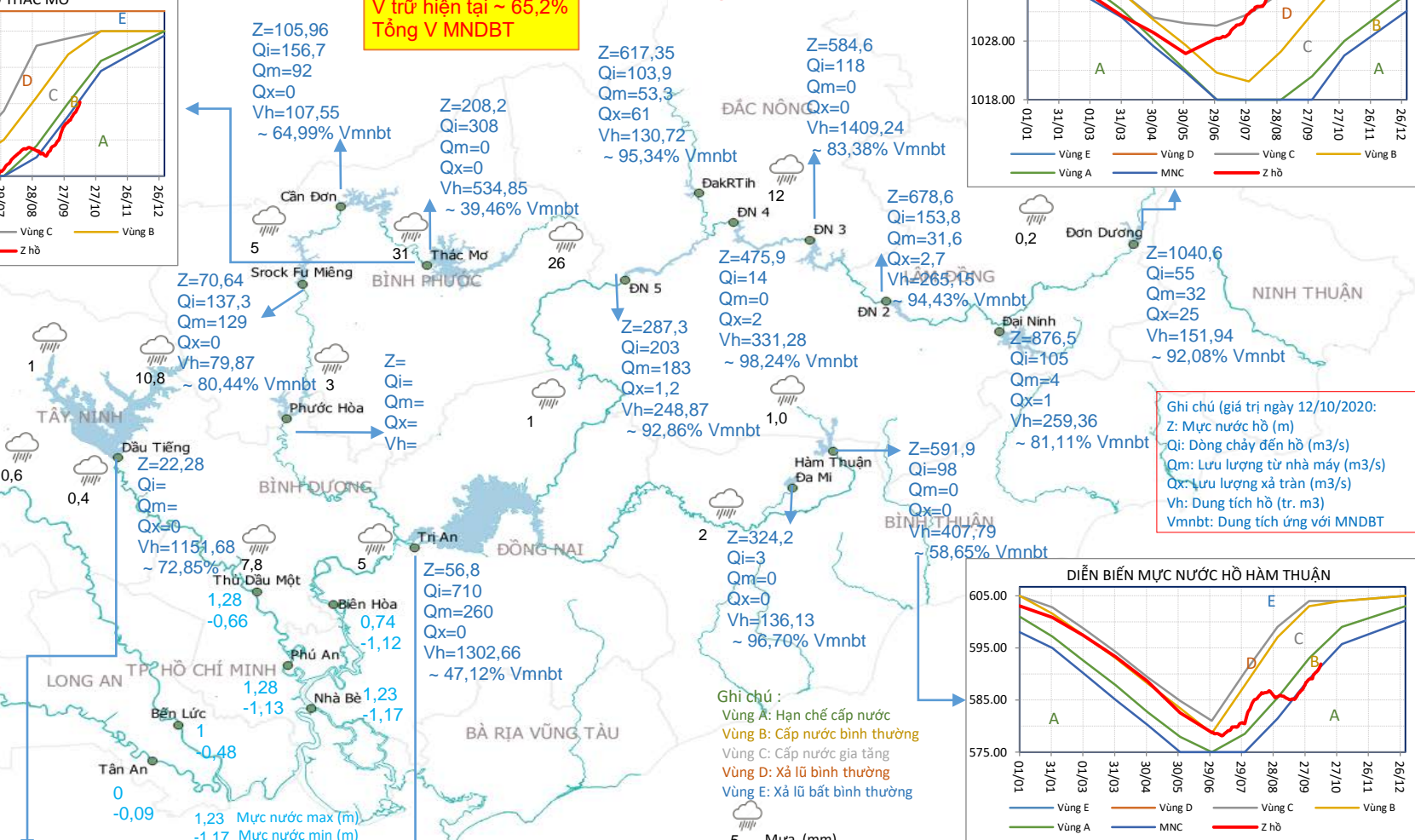
BẢN TIN DỰ BÁO LŨ HỆ THỐNG HỒ CHỨA TRÊN LƯU VỰC SÔNG ĐỒNG NAI

Ngày 12/10/2020

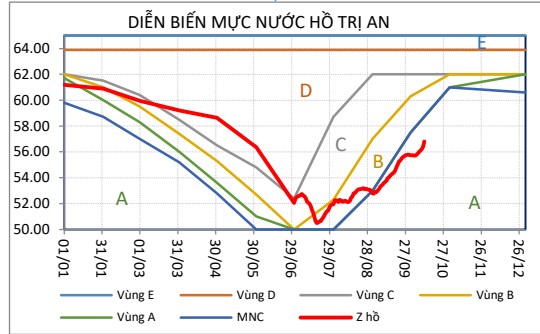
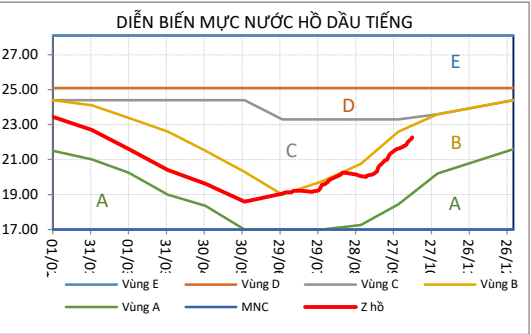
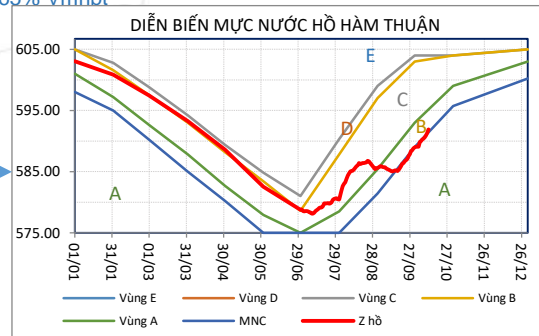


V trữ hiện tại ~ 65,2%
Tổng V MNDBT

Đặc trưng	Thác Mơ	Đầu Tiếng	Cần Đơn	Srock Phú Miêng	Phước Hoà	Đầu Tiếng
MNGC(m)	220,80	111,44	111,44	73,60	48,25	26,92
MNBT(m)	218,00	110,00	110,00	72,00	42,90	24,40
MNC(m)	198,00	104,00	104,00	70,00	42,50	17,40
Vp(tr.m3)	312,82	67,24	67,24	29,30	160,16	162,40
Vhi(tr.m3)	1238,67	79,87	79,87	28,57	111,97	1110,80
Vc(tr.m3)	116,68	85,62	85,62	70,73	86,23	470,00
Qxá(m3/s)	3.539	5.287	5.287	6.153	7.300	2.800
Qnm(m3/s)	186,00	268,00	268,00	302,00	75,00	60,00



Ghi chú (giá trị ngày 12/10/2020):
Z: Mức nước hồ (m)
Qi: Dòng chảy đến hồ (m3/s)
Qm: Lưu lượng từ nhà máy (m3/s)
Qx: Lưu lượng xả tràn (m3/s)
Vh: Dung tích hồ (tr. m3)
Vmnbt: Dung tích ứng với MNDBT



Đặc trưng	Đa Nhim	Đại Ninh	Đồng Nai 2	Đồng Nai 3	Đồng Nai 4	Đak R.Ti thượng	Đồng Nai 5	Tri An	Hàm Thuận	Đa Mi
MNGC(m)	1044,60	882,60	681,61	593,24	479,24	619,53	290,74	63,90	606,70	327,40
MNBT(m)	1042,00	880,00	680,00	590,00	476,00	618,00	290,00	62,00	605,00	325,00
MNC(m)	1018,00	860,00	675,00	570,00	474,00	603,00	275,00	50,00	575,00	323,00
Vp(tr.m3)	11,44	53,78	21,28	188,16	329,34	15,06	110,74	642,38	45,36	16,65
Vhi(tr.m3)	155,14	251,73	55,90	891,48	16,70	101,81	106,30	2546,70	522,50	11,62
Vc(tr.m3)	9,86	68,04	224,90	798,58	320,50	35,31	161,70	218,03	172,73	129,16
Qxá(m3/s)	4.301	6.000	8.663	10.188	10.188	2.330	11.300	18.700	4.500	820
Qnm(m3/s)	24,00	52,00	137,00	215,00	221,00	50,00	294,00	880,00	136,00	137,00

Ghi chú: Tham khảo thêm thông tin dự báo nguồn nước LV sông Đồng Nai, sông Bè, sông Sài Gòn tại website Viện QHTL Miền Nam <http://siwrp.org.vn> (Thư mục Dự báo NCN, hạn, mặn, CLN)