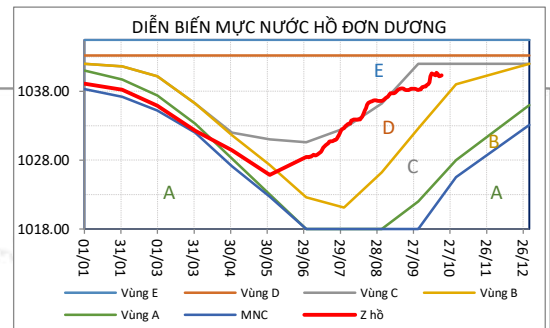
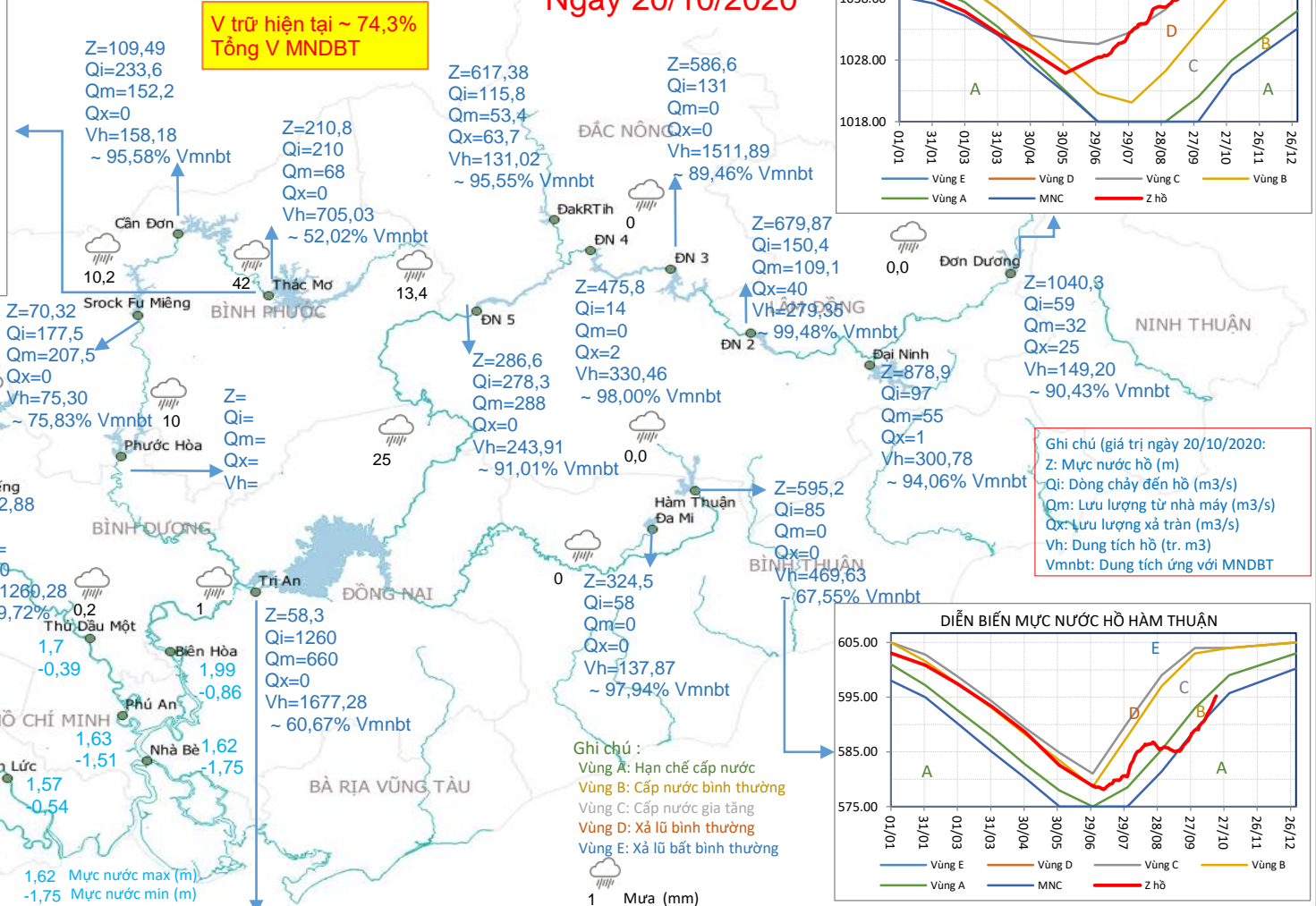
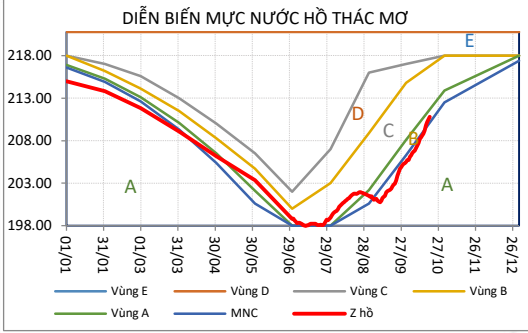
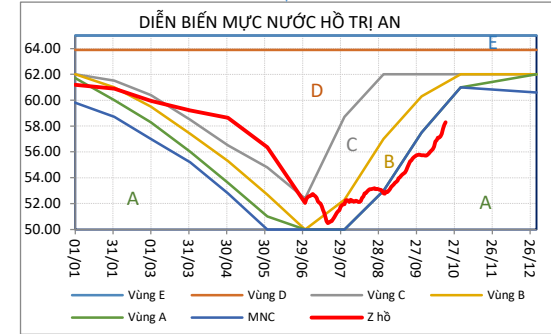
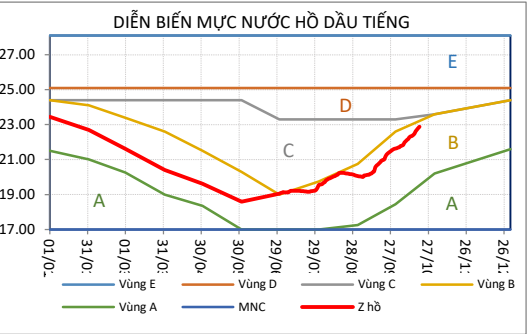
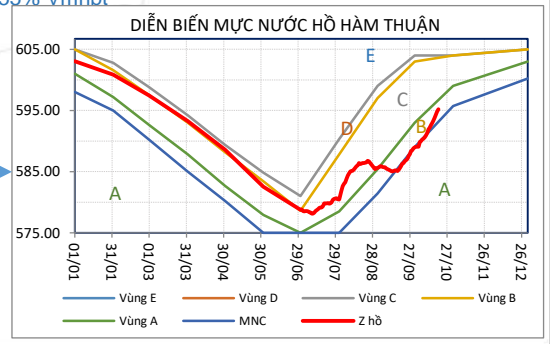
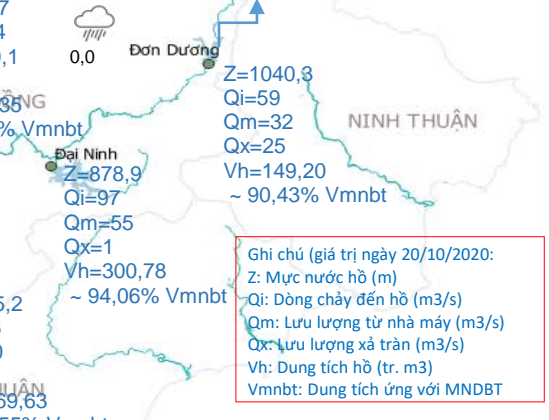


BẢN TIN DỰ BÁO LŨ HỆ THỐNG HỒ CHỨA TRÊN LƯU VỰC SÔNG ĐỒNG NAI

Ngày 20/10/2020



	Dầu Tiếng	Phước Hoà	Srock Phú Miêng	Cần Đơn	Thác Mơ	Đặc trưng
MNGC(m)	26,92	48,25	73,60	111,44	220,80	MNGC(m)
MNBT(m)	24,40	42,90	72,00	110,00	218,00	MNBT(m)
MNC(m)	17,00	42,50	70,00	104,00	198,00	MNC(m)
Vpl(tr.m3)	162,40	160,16	29,30	67,24	312,82	Vpl(tr.m3)
Vhi(tr.m3)	1110,80	11,97	28,57	79,87	1238,67	Vhi(tr.m3)
Vc(tr.m3)	470,00	86,23	70,73	85,62	116,68	Vc(tr.m3)
Qxá(m3/s)	2.800	7.300	6.153	5.287	3.539	Qxá(m3/s)
Qnm(m3/s)	60,00	75,00	302,00	2.688,00	1.866,00	Qnm(m3/s)



Đặc trưng	Đa Nhim	Đak Ninh	Đồng Nai 2	Đồng Nai 3	Đồng Nai 4	Đak R.Ti.h thượng	Đồng Nai 5	Tri An	Hàm Thuận	Đa Mi
MNGC(m)	1044,60	882,60	681,61	593,24	479,24	619,53	290,74	63,90	606,70	327,40
MNBT(m)	1042,00	880,00	680,00	590,00	476,00	618,00	290,00	62,00	605,00	325,00
MNC(m)	1018,00	860,00	675,00	570,00	474,00	603,00	275,00	50,00	575,00	323,00
Vpl(tr.m3)	11,44	53,78	21,28	188,16	329,34	15,06	110,74	642,38	45,36	16,65
Vhi(tr.m3)	155,14	251,73	55,90	891,48	16,70	101,81	106,30	2546,70	522,50	11,62
Vc(tr.m3)	9,86	68,04	224,90	798,58	320,50	35,31	161,70	218,03	172,73	129,16
Qxá(m3/s)	4.301	6.000	8.663	10.188	10.188	2.330	11.300	18.700	4.500	820
Qnm(m3/s)	24,00	52,00	137,00	215,00	221,00	50,00	294,00	880,00	136,00	137,00

Ghi chú: Tham khảo thêm thông tin dự báo nguồn nước LV sông Đồng Nai, sông Bè, sông Sài Gòn tại website Viện QHTL Miền Nam <http://siwrp.org.vn> (Thư mục Dự báo NCN, hạn, mặn, CLN)