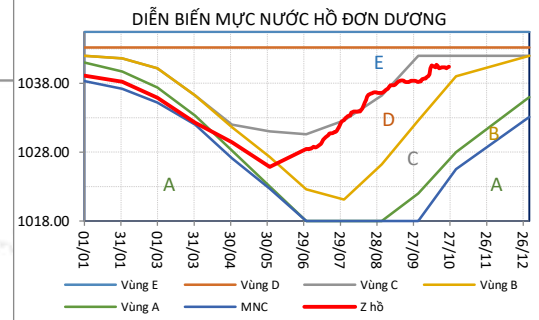
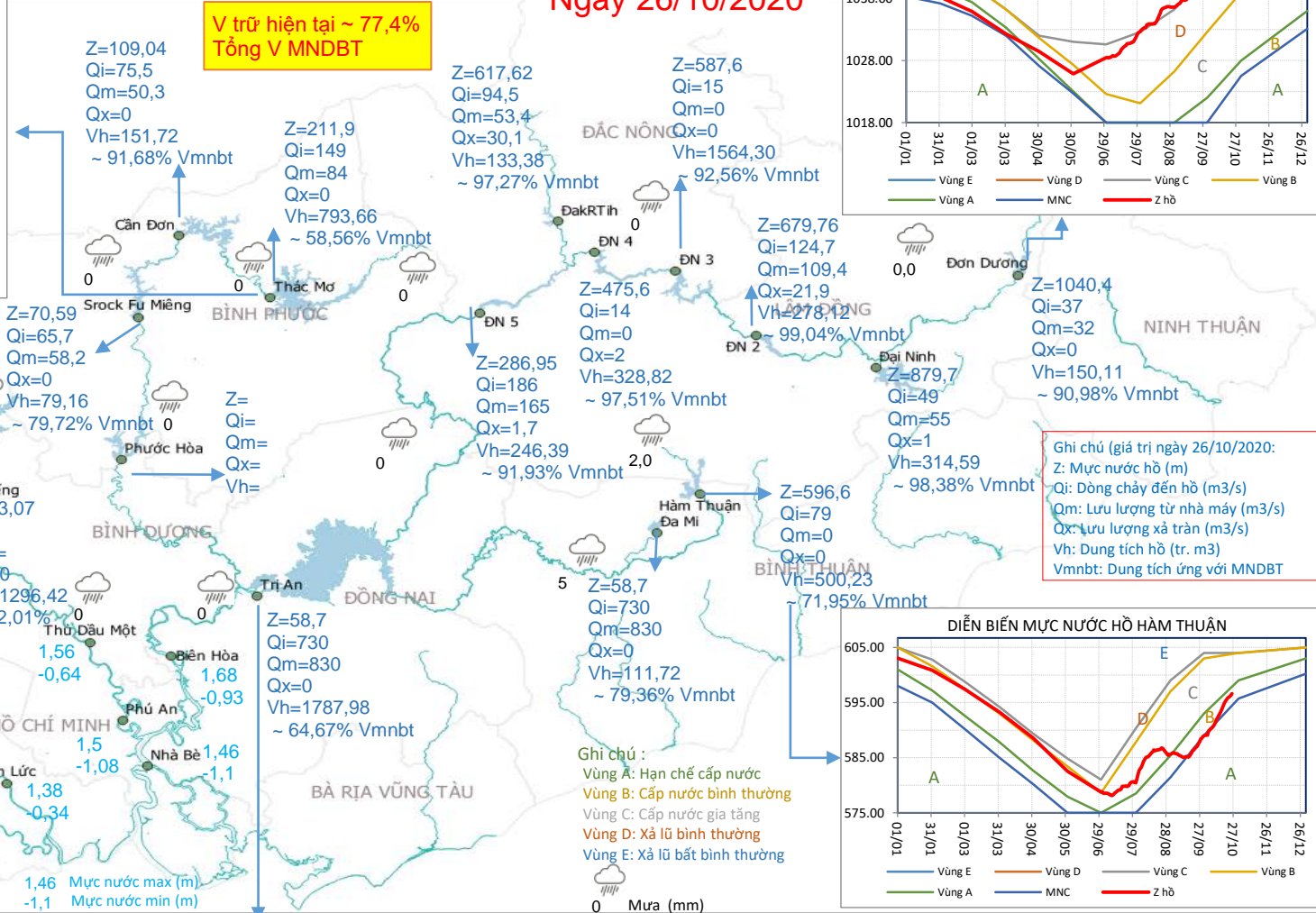
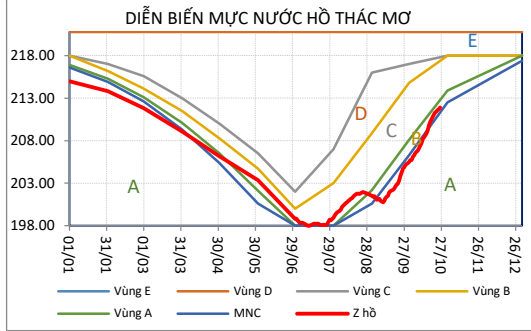
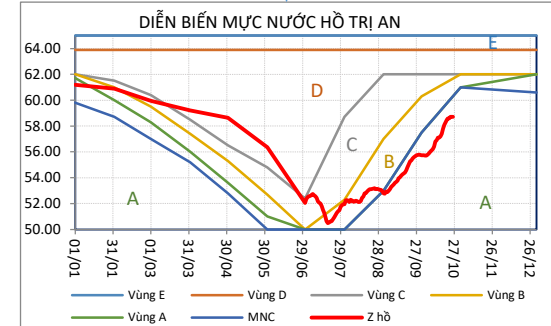
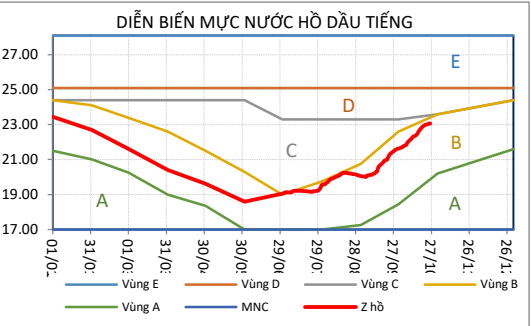
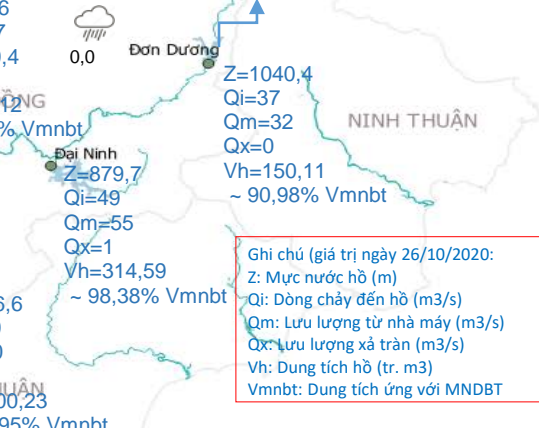


# BẢN TIN DỰ BÁO LŨ HỆ THỐNG HỒ CHỨA TRÊN LƯU VỰC SÔNG ĐỒNG NAI

Ngày 26/10/2020



Đầu Tiếng	26,92	48,25	73,60	111,44	220,80	1,46
Phước Hoà	24,40	42,90	72,00	110,00	218,00	1,46
Srock Fu Mieng	17,00	42,50	70,00	104,00	198,00	1,46
Cần Đơn	162,40	160,16	29,30	67,24	312,82	1,38
Thác Mơ	1110,80	11,97	28,57	79,87	1238,67	1,5
Đặc trưng	470,00	86,23	70,73	85,62	116,68	1,46
	2.800	7.300	6.153	5.287	3.539	0,05
	60,00	75,00	302,00	2.688,00	1.866,00	0,05



Đặc trưng	Đa Nhim	Đại Ninh	Đồng Nai 2	Đồng Nai 3	Đồng Nai 4	Đak RTiH thượng	Đồng Nai 5	Trị An	Hàm Thuận	Đa Mi
MNGC(m)	1044,60	882,60	681,61	593,24	479,24	619,53	290,74	63,90	606,70	327,40
MNBT(m)	1042,00	880,00	680,00	590,00	476,00	618,00	290,00	62,00	605,00	325,00
MNC(m)	1018,00	860,00	675,00	570,00	474,00	603,00	275,00	50,00	575,00	323,00
Vpl(tr.m3)	11,44	53,78	21,28	188,16	329,34	15,06	110,74	642,38	45,36	16,65
Vhi(tr.m3)	155,14	251,73	55,90	891,48	16,70	101,81	106,30	2546,70	522,50	11,62
Vc(tr.m3)	9,86	68,04	224,90	798,58	320,50	35,31	161,70	218,03	172,73	129,16
Qxá(m3/s)	4.301	6.000	8.663	10.188	10.188	2.330	11.300	18.700	4.500	820
Qnm(m3/s)	24,00	52,00	137,00	215,00	221,00	50,00	294,00	880,00	136,00	137,00

Ghi chú: Tham khảo thêm thông tin dự báo nguồn nước LV sông Đồng Nai, sông Bè, sông Sài Gòn tại website Viện QHTL Miền Nam <http://siwrp.org.vn> (Thư mục Dự báo NCN, hạn, mặn, CLN)