


BẢN TIN DỰ BÁO DÒNG CHẢY ĐẾN HỒ DẦU TIẾNG - MỨC NƯỚC HẠ DU


Từ ngày: 20/11/2023 đến 24/11/2023


| Khu vực /Sông | Trạm /Vị trí (*) | BD I | BD II | BD III | Cảnh báo | Thực đo | | | Dự báo | | | | | Xu thế |
|---------------|------------------|------|-------|--------|----------|---------|-------|-------|--------|-------|-------|-------|-------|--------|
| | | | | | | 17/11 | 18/11 | 19/11 | 20/11 | 21/11 | 22/11 | 23/11 | 24/11 | |
| Hồ Dầu Tiếng | Hồ Dầu Tiếng | 22 | 23 | 24,4 | | 24,34 | 24,3 | 24,25 | 24,2 | 24,15 | 24,1 | 24,05 | 23,99 | ↓ |
| S. Sài Gòn | Dầu Tiếng | 2,00 | 2,50 | 3,00 | | 2,77 | 2,85 | 2,77 | 2,80 | 2,76 | 2,78 | 2,79 | 2,83 | ↑ |
| S. Sài Gòn | Thủ Dầu Một | 1,40 | 1,50 | 1,60 | | 1,73 | 1,72 | 1,70 | 1,65 | 1,68 | 1,69 | 1,70 | 1,71 | ↑ |
| S. VCD | Gò Dầu Hạ | 1,00 | 1,20 | 1,40 | | 1,07 | 1,09 | 1,10 | 1,12 | 1,12 | 1,14 | 1,15 | 1,17 | ↑ |
| S. VCD | Bến Lức | 1,30 | 1,40 | 1,50 | | 1,59 | 1,59 | 1,59 | 1,56 | 1,58 | 1,58 | 1,60 | 1,60 | ↑ |


Thang cảnh báo rủi ro thiên tai

 Dưới BD I;

 Cấp 1 (BD I - BD II);

 Cấp 2 (BD II - BD III);

 Cấp 3 (BD III - BD III+0.5m);

 Cấp 4 (> BD III+0.5m).

↑ : Mức nước có xu thế tăng

↓ : Mức nước có xu thế giảm

- : không có số liệu

(*) Vị trí các trạm xem phụ lục bản đồ vị trí đính kèm.

Nhận định tình hình dòng chảy trong thời gian tới:

- Dòng chảy đến hồ Dầu Tiếng giảm trong tuần tiếp theo, mực nước hồ dự báo đạt 23,99 m (tương đương W: 1489,17 triệu m³) ngày 24/11 điều tiết xả tràn 200 m³/s, thấp hơn 0,41 m so với MNDBT. Cảnh báo mực nước hồ vượt BD II (23 m);
- Khu vực hạ lưu Sài Gòn ảnh hưởng triều và xả lũ, mực nước tại các trạm dự báo tăng trong tuần tới. riêng trạm Dầu Tiếng ảnh hưởng bởi lưu lượng vận hành từ hồ.

Nơi nhận:

- Lãnh đạo Bộ NN&PTNT;
- Lãnh đạo Cục Thủy lợi;
- Lãnh đạo các sở NN&PTNT vùng dự án;
- Công ty TNHH MTV KTTL Miền Nam;
- Ban lãnh đạo Viện QHTLMN;
- Website: www.siwrp.org.vn;
- Lưu TT TV & XDTL.

VIỆN TRƯỞNG

Thông tin liên hệ chi tiết:

- Chủ nhiệm dự án: Nguyễn Trung Nam. Điện thoại: 0974 478 305.

**BẢN TIN DỰ BÁO DÒNG CHẢY ĐẾN HỒ DẦU TIẾNG - MỨC NƯỚC HẠ DU
BẢN ĐỒ VỊ TRÍ CÁC ĐIỂM DỰ BÁO**

