


BẢN TIN DỰ BÁO DÒNG CHẢY ĐẾN HỒ DẦU TIẾNG - MỨC NƯỚC HẠ DU


Từ ngày: 27/11/2023 đến 1/12/2023


Khu vực /Sông	Trạm /Vị trí (*)	BD I	BD II	BD III	Cảnh báo	Thực đo			Dự báo					Xu thế
						24/11	25/11	26/11	27/11	28/11	29/11	30/11	01/12	
Hồ Dầu Tiếng	Hồ Dầu Tiếng	22	23	24,4		24,08	24,07	24,07	24,06	24,05	24,04	24,04	24,05	↓
S. Sài Gòn	Dầu Tiếng	2,00	2,50	3,00		1,55	1,50	1,49	1,51	1,53	1,54	1,57	1,50	↑
S. Sài Gòn	Thủ Dầu Một	1,40	1,50	1,60		1,63	1,66	1,64	1,65	1,68	1,69	1,70	1,68	↑
S. VCD	Gò Dầu Hạ	1,00	1,20	1,40		0,94	0,92	0,92	0,90	0,92	0,94	0,96	0,95	↑
S. VCD	Bến Lức	1,30	1,40	1,50		1,58	1,58	1,58	1,56	1,58	1,60	1,61	1,57	↑


Thang cảnh báo rủi ro thiên tai

 Dưới BD I;

 Cấp 1 (BD I - BD II);

 Cấp 2 (BD II - BD III);

 Cấp 3 (BD III - BD III+0.5m);

 Cấp 4 (> BD III+0.5m).

↑ : Mức nước có xu thế tăng

↓ : Mức nước có xu thế giảm

- : không có số liệu

(*) Vị trí các trạm xem phụ lục bản đồ vị trí đính kèm.

Nhận định tình hình dòng chảy trong thời gian tới:

- Dòng chảy đến hồ Dầu Tiếng giảm trong tuần tiếp theo, mực nước hồ dự báo đạt 24,05 m (tương đương W: 1501,57 triệu m³) ngày 1/12 điều tiết xả tràn 36 m³/s, thấp hơn 0,35 m so với MNDBT. Cảnh báo mực nước hồ vượt BD II (23 m);
- Khu vực hạ lưu Sài Gòn ảnh hưởng triều và xả lũ, mực nước tại các trạm dự báo tăng trong tuần tới. riêng trạm Dầu Tiếng ảnh hưởng bởi lưu lượng vận hành từ hồ.

Nơi nhận:

- Lãnh đạo Bộ NN&PTNT;
- Lãnh đạo Cục Thủy lợi;
- Lãnh đạo các sở NN&PTNT vùng dự án;
- Công ty TNHH MTV KTTL Miền Nam;
- Ban lãnh đạo Viện QHTLMN;
- Website: www.siwrp.org.vn;
- Lưu TT TV & XDTL.

VIỆN TRƯỞNG

Thông tin liên hệ chi tiết:

- Chủ nhiệm dự án: Nguyễn Trung Nam. Điện thoại: 0974 478 305.

**BẢN TIN DỰ BÁO DÒNG CHẢY ĐẾN HỒ DẦU TIẾNG - MỨC NƯỚC HẠ DU
BẢN ĐỒ VỊ TRÍ CÁC ĐIỂM DỰ BÁO**

