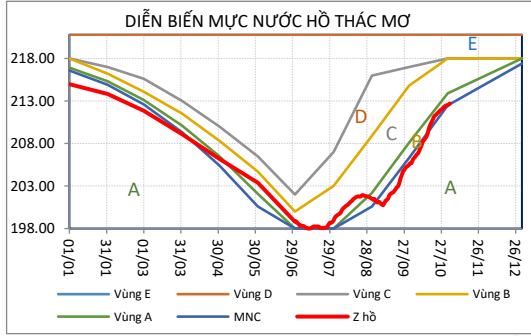
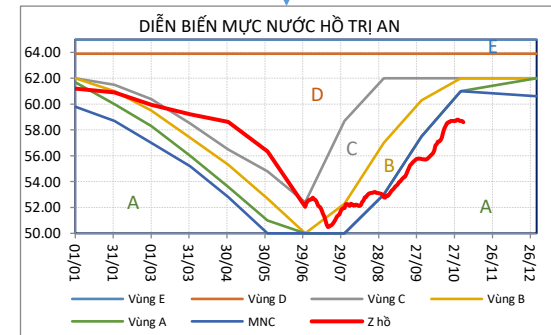
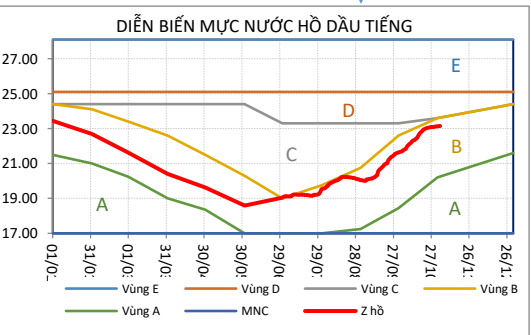
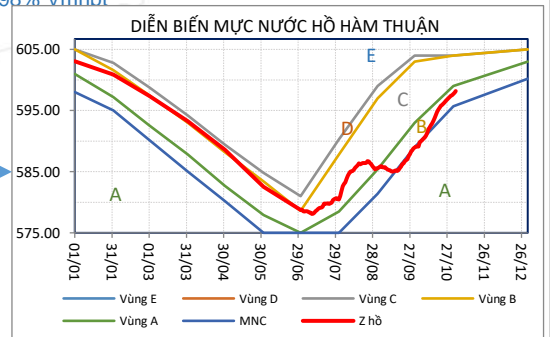
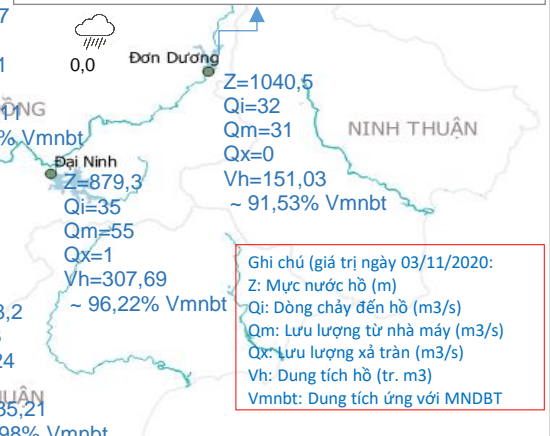
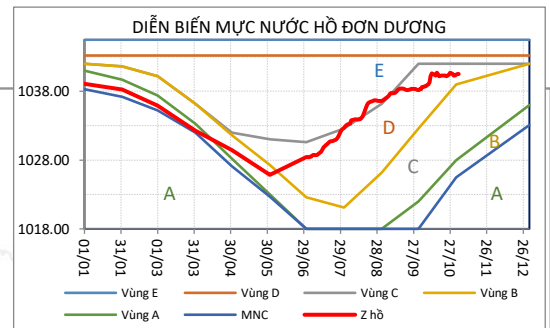
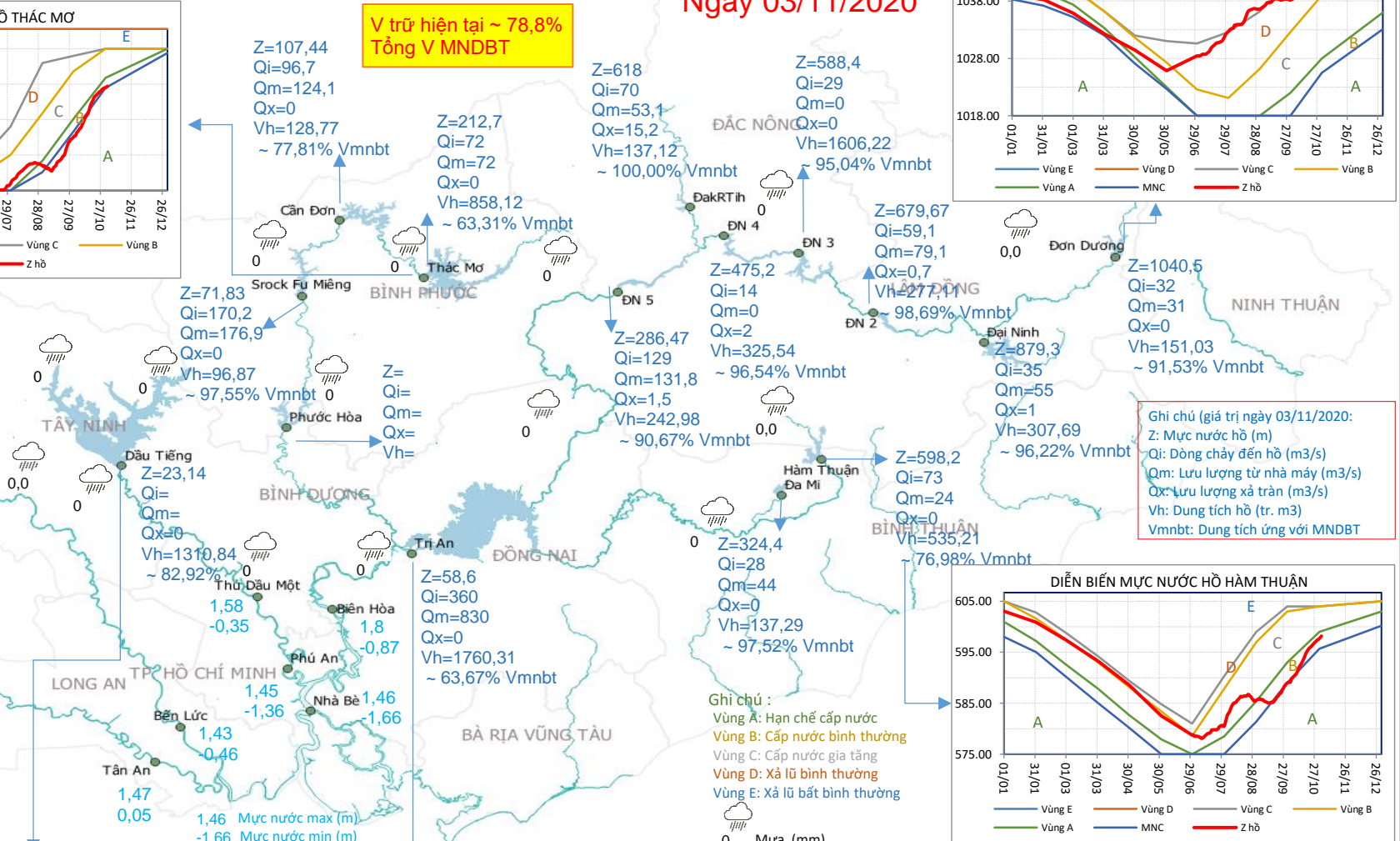


BẢN TIN DỰ BÁO LŨ HỆ THỐNG HỒ CHỨA TRÊN LƯU VỰC SÔNG ĐỒNG NAI

Ngày 03/11/2020



Đặc trưng	MNGC(m)	MNBT(m)	MNC(m)	Vpl(tr.m3)	Vhi(tr.m3)	Vc(tr.m3)	Qxá(m3/s)	Qnm(m3/s)
Dầu Tiếng	26,92	48,25	42,90	72,00	160,16	111,97	86,23	2.800
Phước Hoà	17,40	42,50	42,50	70,00	162,40	111,97	86,23	2.800
Srock Phú Miêng	73,60	72,00	70,00	29,30	28,57	70,73	6,153	302,00
Cần Đơn	111,44	110,00	104,00	67,24	79,87	85,62	5,287	2.688,00
Thác Mơ	220,80	218,00	198,00	312,82	1238,67	116,68	3,539	186,00
Đặc trưng	MNGC(m)	MNBT(m)	MNC(m)	Vpl(tr.m3)	Vhi(tr.m3)	Vc(tr.m3)	Qxá(m3/s)	Qnm(m3/s)
	26,92	48,25	42,90	72,00	160,16	111,97	86,23	2.800



Đặc trưng	Đại Ninh	Đồng Nai 2	Đồng Nai 3	Đồng Nai 4	Đak RTiH thượng	Đồng Nai 5	Trị An	Hàm Thuận	Đa Mi	
MNGC(m)	1044,60	882,60	681,61	593,24	479,24	619,53	290,74	63,90	606,70	327,40
MNBT(m)	1042,00	880,00	680,00	590,00	476,00	618,00	290,00	62,00	605,00	325,00
MNC(m)	1018,00	860,00	675,00	570,00	474,00	603,00	275,00	50,00	575,00	323,00
Vpl(tr.m3)	11,44	53,78	21,28	188,16	329,34	15,06	110,74	642,38	45,36	16,65
Vhi(tr.m3)	155,14	251,73	55,90	891,48	16,70	101,81	106,30	2546,70	522,50	11,62
Vc(tr.m3)	9,86	68,04	224,90	798,58	320,50	35,31	161,70	218,03	172,73	129,16
Qxá(m3/s)	4.301	6.000	8.663	10.188	10.188	2.330	11.300	18.700	4.500	820
Qnm(m3/s)	24,00	52,00	137,00	215,00	221,00	50,00	294,00	880,00	136,00	137,00

Ghi chú: Tham khảo thêm thông tin dự báo nguồn nước LV sông Đồng Nai, sông Bè, sông Sài Gòn tại website Viện QHTL Miền Nam <http://siwrp.org.vn> (Thư mục Dự báo NCN, hạn, mặn, CLN)