


**BẢN TIN DỰ BÁO DÒNG CHẢY ĐẾN HỒ DẦU TIẾNG - MỨC NƯỚC HẠ DU**


*Từ ngày: 14/11/2022 đến 18/11/2022*


Khu vực /Sông	Trạm /Vị trí (*)	BD I	BD II	BD III	Cảnh báo	Thực đo			Dự báo					Xu thế
						11/11	12/11	13/11	14/11	15/11	16/11	17/11	18/11	
Hồ Dầu Tiếng	Hồ Dầu Tiếng	22	23	24,4		23,96	23,97	23,98	23,99	24,02	24,06	24,11	24,17	↑
S. Sài Gòn	Dầu Tiếng	2,00	2,50	3,00		1,32	1,27	1,24	1,22	1,20	1,23	1,26	1,31	↑
S. Sài Gòn	Thủ Dầu Một	1,40	1,50	1,60		1,55	1,45	1,39	1,36	1,33	1,37	1,41	1,46	↑
S. VCD	Gò Dầu Hạ	1,00	1,20	1,40		1,05	1,07	1,05	1,03	1,01	1,03	1,05	1,07	↑
S. VCD	Bến Lức	1,30	1,40	1,50		1,59	1,48	1,44	1,39	1,34	1,38	1,43	1,48	↑


**Thang cảnh báo rủi ro thiên tai**

 Dưới BD I;

 Cấp 1 (BD I - BD II);

 Cấp 2 (BD II - BD III);

 Cấp 3 (BD III - BD III+0.5m);

 Cấp 4 (> BD III+0.5m).

↑ : Mức nước có xu thế tăng

↓ : Mức nước có xu thế giảm

- : không có số liệu

(\*) Vị trí các trạm xem phụ lục bản đồ vị trí đính kèm.

**Nhận định tình hình dòng chảy trong thời gian tới:**

- Dòng chảy đến hồ Dầu Tiếng giảm trong tuần tiếp theo,

mức nước hồ dự báo đạt 24,17 m (tương đương W: 1527,97 triệu m<sup>3</sup>) ngày 18/11 chưa xem xét tới điều tiết, thấp hơn 0,23 m so với MNDBT. Cảnh báo mức nước hồ vượt báo động cấp 2 (23m);

- Khu vực hạ lưu Sài Gòn ảnh hưởng triều, mức nước lớn nhất tại các trạm dự báo tăng trong tuần tới.

**Nơi nhận:**

- Lãnh đạo Bộ NN&PTNT;
- Lãnh đạo Tổng cục Thủy lợi;
- Lãnh đạo các sở NN&PTNT vùng dự án;
- Công ty TNHH MTV KTTL Dầu Tiếng - Phước Hòa;
- Ban lãnh đạo Viện QHTLMN;
- Website: www.siwrp.org.vn;
- Lưu TT TV & XDTL.

**VIỆN TRƯỞNG**

Thông tin liên hệ chi tiết:

- Chủ nhiệm dự án: Nguyễn Trung Nam. Điện thoại: 0974 478 305.

**BẢN TIN DỰ BÁO DÒNG CHẢY ĐẾN HỒ DẦU TIẾNG - MỨC NƯỚC HẠ DU  
BẢN ĐỒ VỊ TRÍ CÁC ĐIỂM DỰ BÁO**

