


BẢN TIN DỰ BÁO DÒNG CHẢY ĐẾN HỒ DẦU TIẾNG - MỨC NƯỚC HẠ DU


Từ ngày: 21/11/2022 đến 25/11/2022


Khu vực /Sông	Trạm /Vị trí (*)	BD I	BD II	BD III	Cảnh báo	Thực đo			Dự báo					Xu thế
						18/11	19/11	20/11	21/11	22/11	23/11	24/11	25/11	
Hồ Dầu Tiếng	Hồ Dầu Tiếng	22	23	24,4		24,1	24,11	24,14	24,16	24,21	24,28	24,33	24,36	↑
S. Sài Gòn	Dầu Tiếng	2,00	2,50	3,00		1,17	1,17	1,16	1,18	1,20	1,22	1,24	1,26	↑
S. Sài Gòn	Thủ Dầu Một	1,40	1,50	1,60		1,38	1,40	1,36	1,43	1,50	1,57	1,64	1,71	↑
S. VCD	Gò Dầu Hạ	1,00	1,20	1,40		0,85	0,84	0,81	0,83	0,85	0,87	0,89	0,91	↑
S. VCD	Bến Lức	1,30	1,40	1,50		1,34	1,37	1,32	1,38	1,44	1,50	1,56	1,62	↑


Thang cảnh báo rủi ro thiên tai

 Dưới BD I;

 Cấp 1 (BD I - BD II);

 Cấp 2 (BD II - BD III);

 Cấp 3 (BD III - BD III+0.5m);

 Cấp 4 (> BD III+0.5m).

↑ : Mức nước có xu thế tăng

↓ : Mức nước có xu thế giảm

- : không có số liệu

(*) Vị trí các trạm xem phụ lục bản đồ vị trí đính kèm.

Nhận định tình hình dòng chảy trong thời gian tới:

- Dòng chảy đến hồ Dầu Tiếng giảm trong tuần tiếp theo,

mức nước hồ dự báo đạt 24,36 m (tương đương W: 1572,42 triệu m³) ngày 25/11 chưa xem xét tới điều tiết, thấp hơn 0,04 m so với MNDBT. Cảnh báo mức nước hồ vượt báo động cấp 2 (23m);

- Khu vực hạ lưu Sài Gòn ảnh hưởng triều, mức nước lớn nhất tại các trạm dự báo tăng trong tuần tới.

Nơi nhận:

- Lãnh đạo Bộ NN&PTNT;
- Lãnh đạo Tổng cục Thủy lợi;
- Lãnh đạo các sở NN&PTNT vùng dự án;
- Công ty TNHH MTV KTTL Dầu Tiếng - Phước Hòa;
- Ban lãnh đạo Viện QHTLMN;
- Website: www.siwrp.org.vn;
- Lưu TT TV & XD TL.

VIỆN TRƯỞNG

Thông tin liên hệ chi tiết:

- Chủ nhiệm dự án: Nguyễn Trung Nam. Điện thoại: 0974 478 305.

**BẢN TIN DỰ BÁO DÒNG CHẢY ĐẾN HỒ DẦU TIẾNG - MỨC NƯỚC HẠ DU
BẢN ĐỒ VỊ TRÍ CÁC ĐIỂM DỰ BÁO**

