



BẢN TIN DỰ BÁO DÒNG CHẢY ĐẾN HỒ DẦU TIẾNG - MỨC NƯỚC HẠ DU


Từ ngày: 28/11/2022 đến 2/12/2022


Khu vực /Sông	Trạm /Vị trí (*)	BD I	BD II	BD III	Cảnh báo	Thực đo			Dự báo				Xu thế	
						25/11	26/11	27/11	28/11	29/11	30/11	01/12		02/12
Hồ Dầu Tiếng	Hồ Dầu Tiếng	22	23	24,4		24,24	24,26	24,28	24,29	24,34	24,38	24,41	24,45	↑
S. Sài Gòn	Dầu Tiếng	2,00	2,50	3,00		1,28	1,29	1,30	1,32	1,34	1,32	1,30	1,28	↓
S. Sài Gòn	Thủ Dầu Một	1,40	1,50	1,60		1,56	1,55	1,56	1,54	1,52	1,51	1,50	1,49	↓
S. VCD	Gò Dầu Hạ	1,00	1,20	1,40		0,88	0,88	0,89	0,87	0,85	0,83	0,81	0,80	↓
S. VCD	Bến Lức	1,30	1,40	1,50		1,55	1,57	1,55	1,53	1,51	1,50	1,49	1,48	↓


Thang cảnh báo rủi ro thiên tai

 Dưới BD I;

 Cấp 1 (BD I - BD II);

 Cấp 2 (BD II - BD III);

 Cấp 3 (BD III - BD III+0.5m);

 Cấp 4 (> BD III+0.5m).

↑ : Mức nước có xu thế tăng

↓ : Mức nước có xu thế giảm

- : không có số liệu

(*) Vị trí các trạm xem phụ lục bản đồ vị trí đính kèm.

Nhận định tình hình dòng chảy trong thời gian tới:

- Dòng chảy đến hồ Dầu Tiếng giảm trong tuần tiếp theo,

mức nước hồ dự báo đạt 24,45 m (tương đương W: 1592,34 triệu m³) ngày 2/12 chưa xem xét tới điều tiết, cao hơn 0,05 m so với MNDBT. Cảnh báo mức nước hồ vượt báo động cấp 3 (24,4m);

- Khu vực hạ lưu Sài Gòn ảnh hưởng triều, mức nước lớn nhất tại các trạm dự báo giảm trong tuần tới.

Nơi nhận:

- Lãnh đạo Bộ NN&PTNT;
- Lãnh đạo Tổng cục Thủy lợi;
- Lãnh đạo các sở NN&PTNT vùng dự án;
- Công ty TNHH MTV KTTL Dầu Tiếng - Phước Hòa;
- Ban lãnh đạo Viện QHTLMN;
- Website: www.siwrp.org.vn;
- Lưu TT TV & XD TL.

VIỆN TRƯỞNG

Thông tin liên hệ chi tiết:

- Chủ nhiệm dự án: Nguyễn Trung Nam. Điện thoại: 0974 478 305.

**BẢN TIN DỰ BÁO DÒNG CHẢY ĐẾN HỒ DẦU TIẾNG - MỨC NƯỚC HẠ DU
BẢN ĐỒ VỊ TRÍ CÁC ĐIỂM DỰ BÁO**

