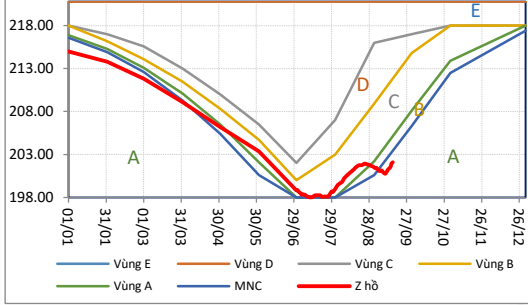


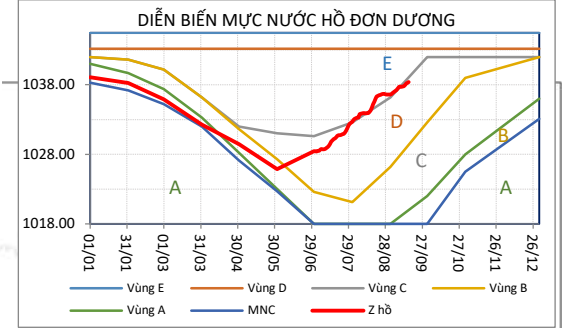
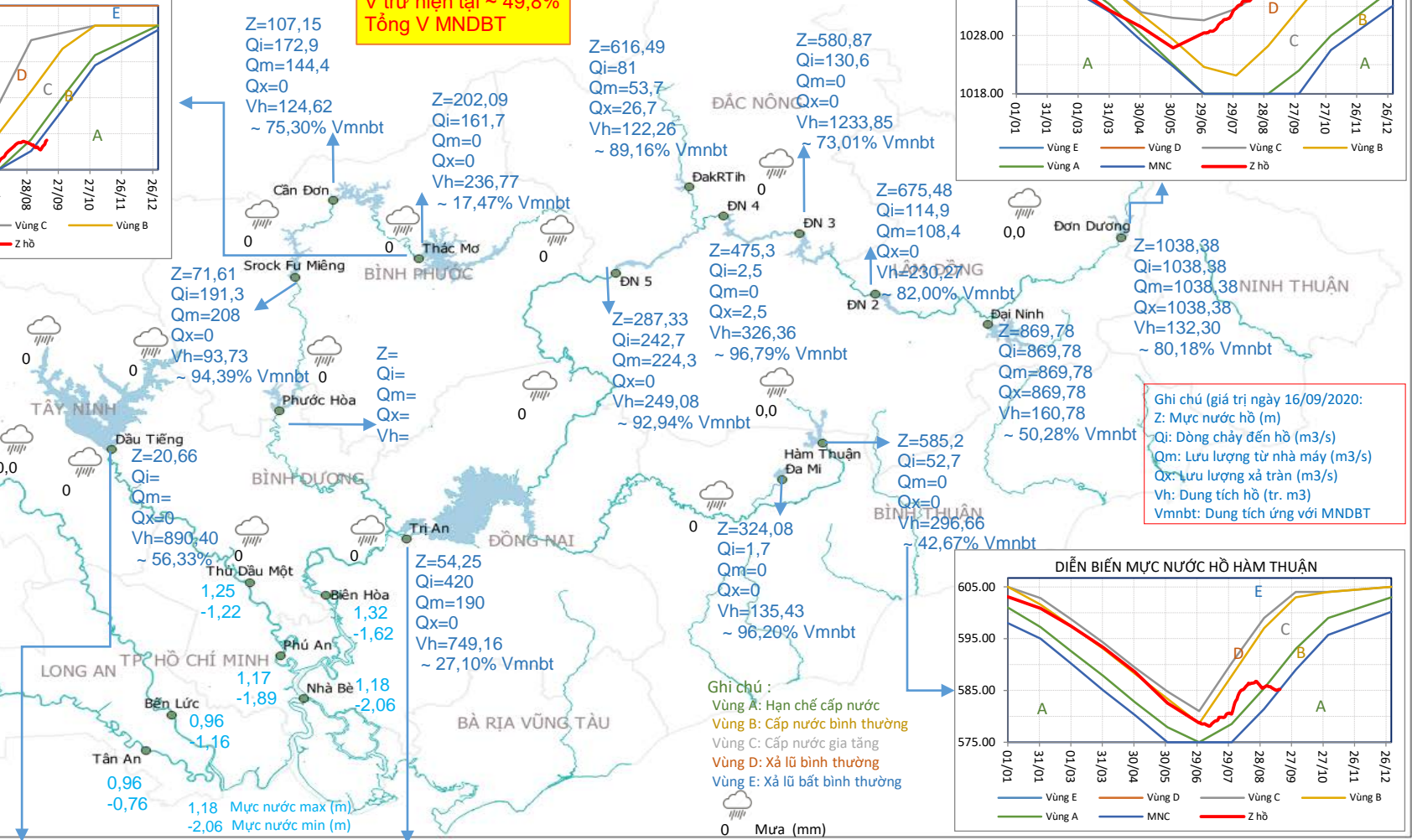
BẢN TIN DỰ BÁO Lũ HỆ THỐNG HỒ CHỨA TRÊN LƯU VỰC SÔNG ĐỒNG NAI

Ngày 16/09/2020

DIỄN BIẾN MỨC NƯỚC HỒ THÁC MƠ



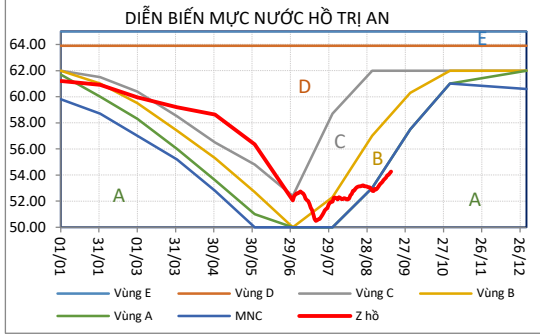
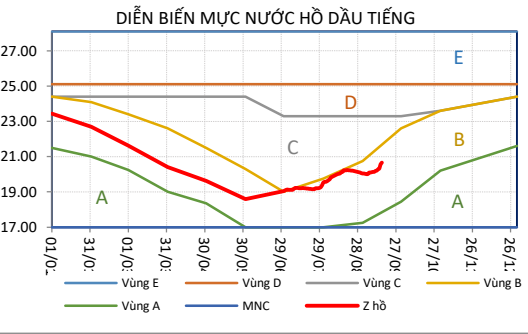
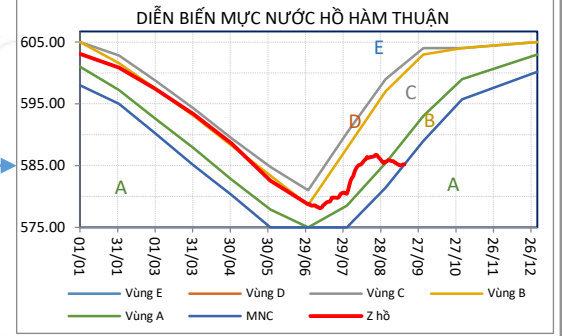
V trữ hiện tại ~ 49,8%
Tổng V MNCDBT



	Dầu Tiếng	Phước Hòa	Srock Fu Miêng	Cần Đơn	Thác Mơ	Đặc trưng
MNGC(m)	26,92	48,25	73,60	112,36	220,80	1044,60
MNBT(m)	24,40	42,90	72,00	100,00	218,00	880,00
MNC(m)	17,00	42,50	70,00	104,01	198,00	860,00
Vpl(tr.m3)	162,40	160,16	29,30	67,24	312,82	11,44
Vhi(tr.m3)	1110,80	11,97	28,57	79,87	1238,67	155,14
Vc(tr.m3)	470,00	86,23	70,73	85,62	116,68	9,86
Qxá(m3/s)	2,800	7,300	6,153	5,287	3,539	4,301
Qmm(m3/s)	60,00	75,00	302,00	268,00	186,00	24,00

Ghi chú (giá trị ngày 16/09/2020):
Z: Mức nước hồ (m)
Qi: Dòng chảy đến hồ (m3/s)
Qm: Lưu lượng từ nhà máy (m3/s)
Qx: Lưu lượng xả tràn (m3/s)
Vh: Dung tích hồ (tr. m3)
Vmnbt: Dung tích ứng với MNBT

Ghi chú:
Vùng A: Hạn chế cấp nước
Vùng B: Cấp nước bình thường
Vùng C: Cấp nước gia tăng
Vùng D: Xả lũ bình thường
Vùng E: Xả lũ bất bình thường



Đặc trưng	Đại Ninh	Đồng Nai 2	Đồng Nai 3	Đồng Nai 4	Đắc RTth thượng	Đồng Nai 5	Trị An	Hàm Thuận	Đại Mi
MNGC(m)	1044,60	882,60	681,61	593,24	479,24	619,53	290,74	63,90	327,40
MNBT(m)	1042,00	880,00	680,00	590,00	476,00	618,00	290,00	62,00	325,00
MNC(m)	1018,00	860,00	675,00	570,00	474,00	603,00	275,00	50,00	323,00
Vpl(tr.m3)	11,44	53,78	21,28	188,16	329,34	15,06	110,74	642,38	45,36
Vhi(tr.m3)	155,14	251,73	55,90	891,48	16,70	101,81	106,30	2546,70	522,50
Vc(tr.m3)	9,86	68,04	224,90	798,58	320,50	35,31	161,70	218,03	172,73
Qxá(m3/s)	4,301	6,000	8,663	10,188	2,330	11,300	18,700	4,500	820
Qmm(m3/s)	24,00	52,00	137,00	215,00	221,00	50,00	294,00	880,00	137,00