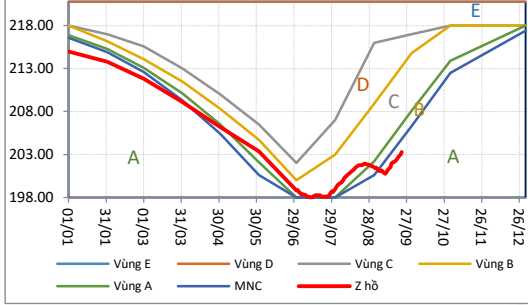


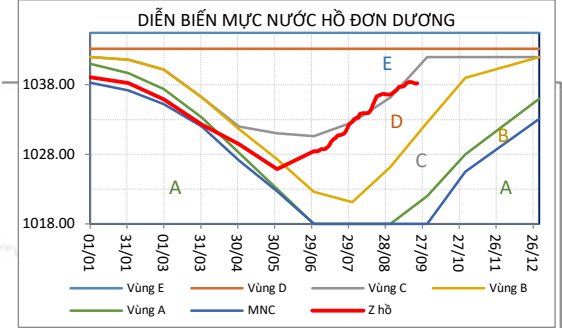
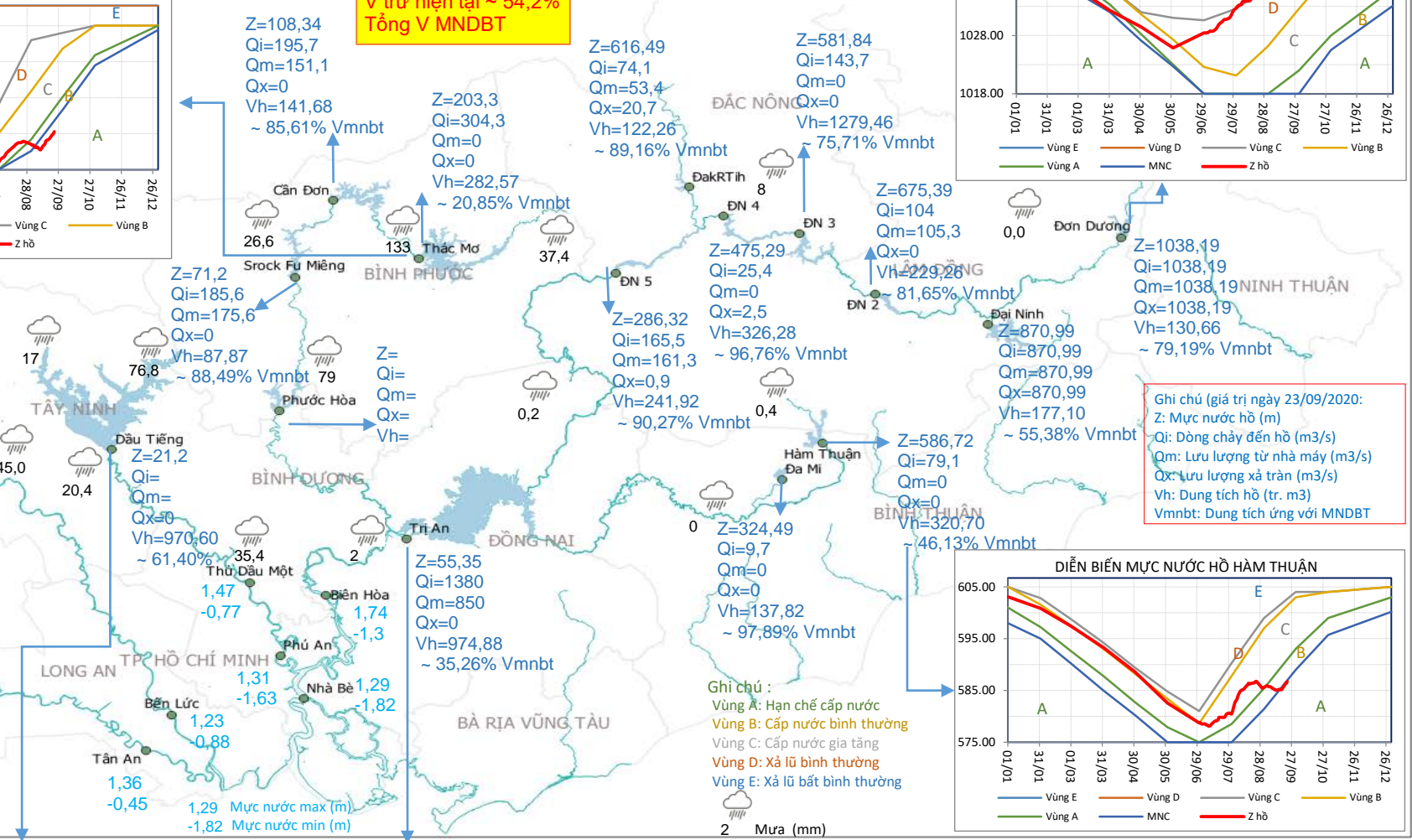
BẢN TIN DỰ BÁO Lũ HỆ THỐNG HỒ CHỨA TRÊN LƯU VỰC SÔNG ĐỒNG NAI

Ngày 23/09/2020

DIỄN BIẾN MỨC NƯỚC HỒ THÁC MƠ



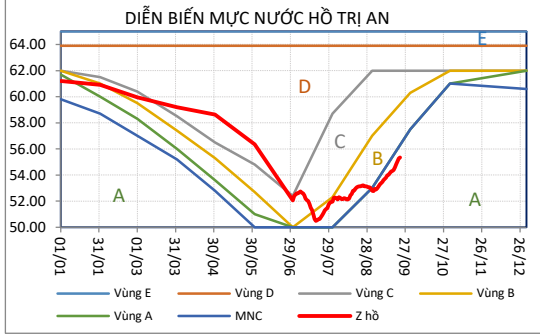
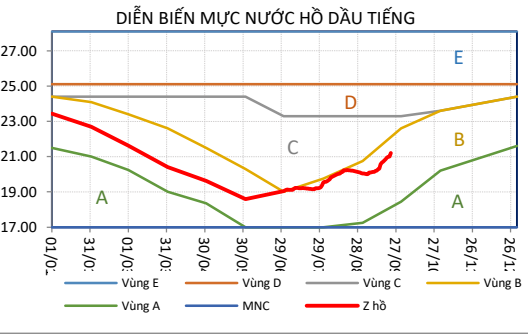
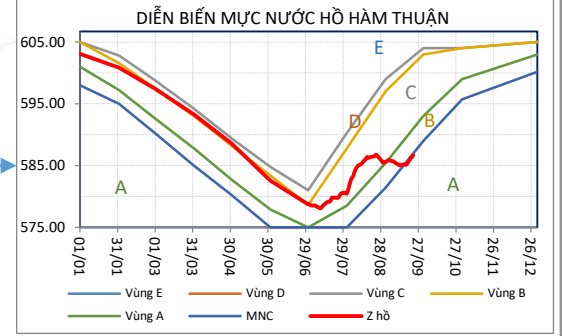
V trữ hiện tại ~ 54,2%
Tổng V MNDBT



Đặc trưng	Thác Mơ	Cần Đơn	Srock Phu Miêng	Phước Hoà	Dầu Tiếng
MNGC(m)	220,80	112,36	73,60	48,25	26,92
MNBT(m)	218,00	110,00	72,00	42,90	24,40
MNC(m)	198,00	104,00	70,00	42,50	17,00
Vpl(tr.m3)	312,82	67,24	29,30	160,16	162,40
Vhi(tr.m3)	1238,67	79,87	28,57	11,97	1110,80
Vc(tr.m3)	116,68	85,62	70,73	86,23	470,00
Qxá(m3/s)	3.539	5.287	6.153	7.300	2.800
Qmm(m3/s)	186,00	268,00	302,00	75,00	60,00

Ghi chú (giá trị ngày 23/09/2020):
Z: Mức nước hồ (m)
Qi: Dòng chảy đến hồ (m3/s)
Qm: Lưu lượng từ nhà máy (m3/s)
Qx: Lưu lượng xả tràn (m3/s)
Vh: Dung tích hồ (tr. m3)
Vmntb: Dung tích ứng với MNDBT

Ghi chú:
Vùng A: Hạn chế cấp nước
Vùng B: Cấp nước bình thường
Vùng C: Cấp nước gia tăng
Vùng D: Xả lũ bình thường
Vùng E: Xả lũ bất bình thường



Đặc trưng	Đa Nhim	Đại Ninh	Đồng Nai 2	Đồng Nai 3	Đồng Nai 4	Đắc RTiH thượng	Đồng Nai 5	Tri An	Hàm Thuận	Đa Mi
MNGC(m)	1044,60	882,60	681,61	593,24	479,24	619,53	290,74	63,90	606,70	327,40
MNBT(m)	1042,00	880,00	680,00	590,00	476,00	618,00	290,00	62,00	605,00	325,00
MNC(m)	1018,00	860,00	675,00	570,00	474,00	603,00	275,00	50,00	575,00	323,00
Vpl(tr.m3)	11,44	53,78	21,28	188,16	329,34	15,06	110,74	642,38	45,36	16,65
Vhi(tr.m3)	155,14	251,73	55,90	891,48	16,70	101,81	106,30	2546,70	522,50	11,62
Vc(tr.m3)	9,86	68,04	224,90	798,58	320,50	35,31	161,70	218,03	172,73	129,16
Qxá(m3/s)	4.301	6.000	8.663	10.188	10.188	2.330	11.300	18.700	4.500	820
Qmm(m3/s)	24,00	52,00	137,00	215,00	221,00	50,00	294,00	880,00	136,00	137,00