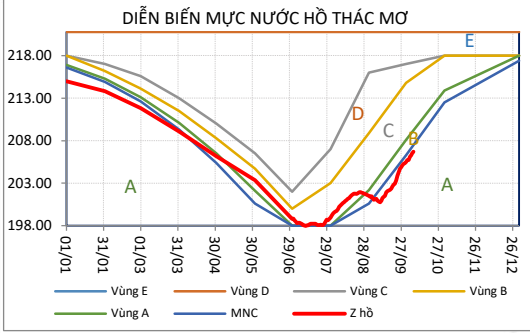
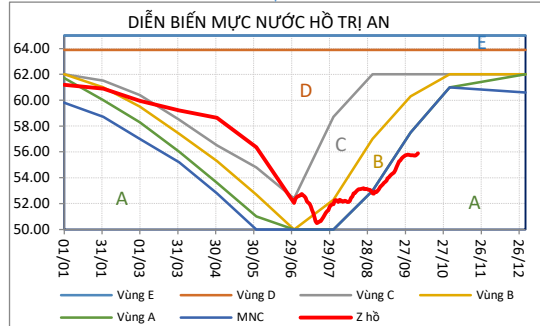
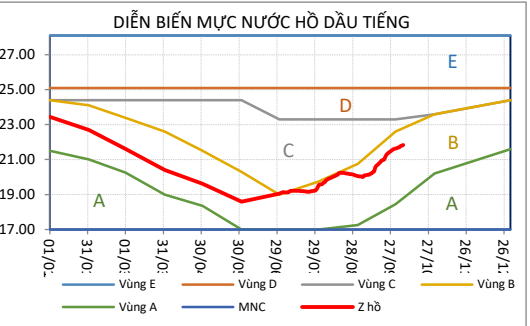
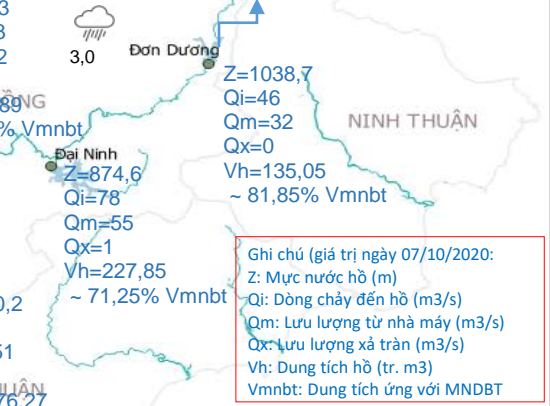
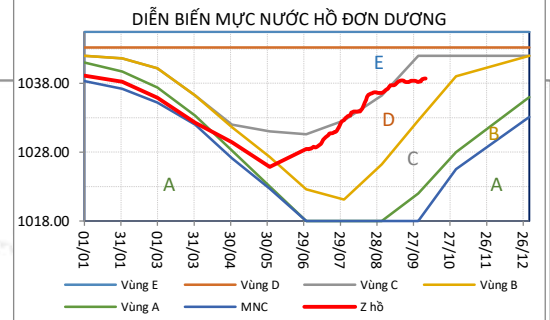
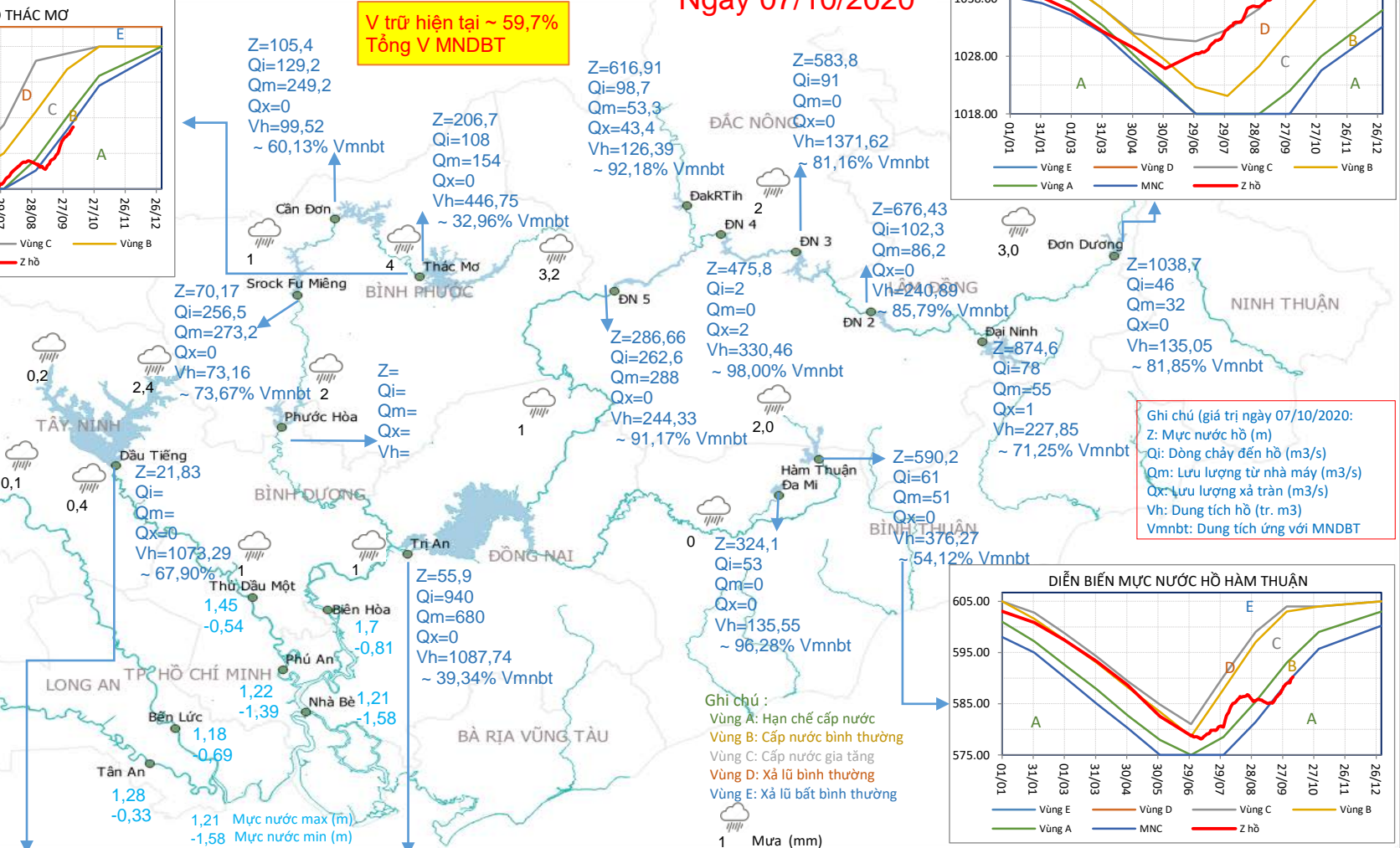


# BẢN TIN DỰ BÁO LŨ HỆ THỐNG HỒ CHỨA TRÊN LƯU VỰC SÔNG ĐỒNG NAI

Ngày 07/10/2020



Đặc trưng	Thác Mơ	Dầu Tiếng	Cần Đơn	Srock Phú Miêng	Phước Hoà	Dầu Tiếng
MNGC(m)	220,80	111,44	111,44	73,60	48,25	26,92
MNBT(m)	218,00	110,00	110,00	72,00	42,90	24,40
MNC(m)	198,00	104,00	104,00	70,00	42,50	17,00
Vp(tr.m3)	312,82	67,24	67,24	29,30	160,16	162,40
Vhi(tr.m3)	1238,67	79,87	79,87	28,57	111,97	1110,80
Vc(tr.m3)	116,68	85,62	85,62	70,73	86,23	470,00
Qxá(m3/s)	3.539	5.287	5.287	6.153	7.300	2.800
Qnm(m3/s)	186,00	268,00	268,00	302,00	75,00	60,00



Đặc trưng	Đa Nhim	Đại Ninh	Đồng Nai 2	Đồng Nai 3	Đồng Nai 4	Đak R.Ti thượng	Đồng Nai 5	Tri An	Hàm Thuận	Đa Mi
MNGC(m)	1044,60	882,60	681,61	593,24	479,24	619,53	290,74	63,90	606,70	327,40
MNBT(m)	1042,00	880,00	680,00	590,00	476,00	618,00	290,00	62,00	605,00	325,00
MNC(m)	1018,00	860,00	675,00	570,00	474,00	603,00	275,00	50,00	575,00	323,00
Vp(tr.m3)	11,44	53,78	21,28	188,16	329,34	15,06	110,74	642,38	45,36	16,65
Vhi(tr.m3)	155,14	251,73	55,90	891,48	16,70	101,81	106,30	2546,70	522,50	11,62
Vc(tr.m3)	9,86	68,04	224,90	798,58	320,50	35,31	161,70	218,03	172,73	129,16
Qxá(m3/s)	4.301	6.000	8.663	10.188	10.188	2.330	11.300	18.700	4.500	820
Qnm(m3/s)	24,00	52,00	137,00	215,00	221,00	50,00	294,00	880,00	136,00	137,00

Ghi chú: Tham khảo thêm thông tin dự báo nguồn nước LV sông Đồng Nai, sông Bè, sông Sài Gòn tại website Viện QHTL Miền Nam <http://siwrp.org.vn> (Thư mục Dự báo NCN, hạn, mặn, CLN)