

BẢN TIN DỰ BÁO NGUỒN NƯỚC VÙNG THƯỢNG NGUỒN ĐỒNG BẰNG SÔNG CỬU LONG
Từ ngày 03/07/2020 đến ngày 12/07/2020

TT	Trạm	Huyện	Tỉnh	Sông/kênh	BD I	BD II	BD III	Cảnh báo	Mức nước lớn nhất thực đo (m)			Mức nước lớn nhất dự báo (m)										Xu thế
									30/06	01/07	02/07	03/07	04/07	05/07	06/07	07/07	08/07	09/07	10/07	11/07	12/07	
1	Tân Châu*	Tân Châu	An Giang	S. Tiền	3,50	4,00	4,50		1,07	1,16	1,19	1,19	1,22	1,23	1,24	1,25	-	-	-	-	-	↑
2	Châu Đốc*	Châu Đốc	An Giang	S. Hậu	3,00	3,50	4,00		1,28	1,29	1,32	1,33	1,34	1,34	1,35	1,35	-	-	-	-	-	↑
3	Sông Trăng	Tân Hưng	Long An	K. Sông Trăng					0,70	0,44	0,51	0,64	0,72	0,77	0,78	0,78	0,81	0,92	0,95	0,95	0,92	↑
4	Vàm Đồn	Vĩnh Hưng	Long An	K. Cái Cỏ					0,68	1,06	0,99	1,14	1,22	1,26	1,27	1,27	1,29	1,38	1,42	1,42	1,39	↑
5	Tân Hưng	Tân Hưng	Long An	K. Hồng Ngự - LA					0,65	0,67	0,83	0,94	1,02	1,07	1,08	1,09	1,13	1,19	1,23	1,22	1,18	↑
6	Vĩnh Hưng	Vĩnh Hưng	Long An	K. 28					0,67	0,66	0,87	1,02	1,11	1,15	1,15	1,15	1,18	1,26	1,29	1,29	1,27	↑
7	Mộc Hoá	Kiến Tường	Long An	S. Vàm Cỏ Tây	1,20	1,80	2,40		0,39	0,38	0,41	0,54	0,62	0,64	0,63	0,61	0,60	0,61	0,61	0,57	0,51	↓
8	Tuyên Nhơn	Thạnh Hóa	Long An	S. Vàm Cỏ Tây					0,53	0,50	0,50	0,62	0,69	0,71	0,69	0,66	0,63	0,62	0,60	0,55	0,49	↓
9	T. Thới Hậu A	Hồng Ngự	Đồng Tháp	S. Sở Thượng					1,22	1,22	1,27	1,30	1,35	1,41	1,45	1,53	1,67	1,73	1,75	1,74	1,72	↑
10	Dinh Bà	Tân Hồng	Đồng Tháp	K. Sở Hạ					0,98	0,88	0,96	1,04	1,11	1,16	1,18	1,22	1,29	1,36	1,41	1,41	1,38	↑
11	Tân Hồng	Tân Hồng	Đồng Tháp	K. Phước Xuyên					-	-	1,61	1,69	1,76	1,81	1,82	1,87	1,93	1,98	2,02	2,02	1,99	↑
12	Tân Công Sinh	Tam Nông	Đồng Tháp	K. Hồng Kỳ					-	-	-	0,87	0,94	0,98	0,99	1,03	1,08	1,13	1,15	1,14	1,12	↑
13	An Long	Tam Nông	Đồng Tháp	K. Đồng Tiến					1,24	1,25	1,29	1,32	1,35	1,41	1,45	1,51	1,61	1,64	1,64	1,62	1,59	↑
14	Trường Xuân	Tháp Mười	Đồng Tháp	K. Phước Xuyên	1,50	2,00	2,50		0,65	0,64	0,71	0,81	0,89	0,93	0,93	0,93	0,93	0,93	0,94	0,91	0,87	↑
15	Mỹ An	Tháp Mười	Đồng Tháp	K. NV Tiếp					0,82	0,82	0,82	0,89	0,94	0,97	0,96	0,94	0,92	0,94	0,93	0,89	0,84	↓
16	Xuân Tô	Tịnh Biên	An Giang	K. Vĩnh Tế	3,00	3,50	4,00		0,52	0,47	0,57	0,61	0,63	0,66	0,69	0,69	0,84	0,87	0,84	0,80	0,79	↑
17	Khánh An	An Phú	An Giang	S. Bình Ghi					-	-	-	1,39	1,42	1,53	1,58	1,66	1,78	1,82	1,83	1,81	1,79	↑
18	Tri Tôn	Tri Tôn	An Giang	K. Tri Tôn	2,00	2,40	2,80		0,42	0,38	0,54	0,57	0,60	0,63	0,65	0,66	0,73	0,75	0,76	0,76	0,75	↑
19	Vàm Nao	Phú Tân	An Giang	S. Vàm Nao					1,23	1,23	1,29	1,72	1,75	1,78	1,82	1,87	1,95	1,97	1,96	1,92	1,88	↑
20	Long Xuyên	TP. Long Xuyên	An Giang	S. Hậu	1,90	2,20	2,50		1,27	1,25	1,34	1,37	1,39	1,41	1,47	1,49	1,55	1,56	1,53	1,49	1,44	↑
21	Núi Sập	Thoại Sơn	An Giang	K. RG - Long Xuyên					-	-	-	0,38	0,41	0,44	0,45	0,46	0,49	0,49	0,50	0,48	0,45	↑
22	Vĩnh Điều	Giang Thành	Kiên Giang	K. Vĩnh Tế					0,72	0,67	0,72	0,72	0,74	0,76	0,77	0,78	0,90	0,89	0,88	0,87	0,85	↑
23	Hòa Điền	Kiên Lương	Kiên Giang	K. RG - Hà Tiên					-	-	-	0,35	0,38	0,41	0,42	0,43	0,44	0,43	0,40	0,34	0,31	↓
24	Ba Thê	Hòn Đất	Kiên Giang	K. Ba Thê					0,42	0,39	0,55	0,57	0,59	0,62	0,64	0,65	0,70	0,72	0,72	0,72	0,71	↑

Kết quả dự báo mực nước vùng Thượng - ĐBSCL diễn biến như sau:

- Mực nước các trạm thuộc khu vực Đồng Tháp Mười có xu thế tăng với cường suất trung bình 2,3 cm/ngày và biến đổi theo triều
- Mực nước các trạm thuộc khu vực TGLX có xu thế tăng với cường suất trung bình 2 cm/ngày và biến đổi theo triều

Ghi chú:


↑ Mực nước có xu thế tăng;

↓ Mực nước có xu thế giảm;

'-' Không có số liệu;

* Trạm dự báo của Trung tâm Khí tượng Thủy văn Trung ương (Dự báo 5 ngày tới).

Thang cảnh báo rủi ro thiên tai



BẢN TIN DỰ BÁO NGUỒN NƯỚC VÙNG GIỮA ĐỒNG BẰNG SÔNG CỬU LONG

Từ ngày 03/07/2020 đến ngày 12/07/2020

TT	Trạm	Huyện	Tỉnh	Sông/kênh	BD I	BD II	BD III	Cảnh báo	Mức nước lớn nhất thực đo (m)			Mức nước lớn nhất dự báo (m)									Xu thế	
									30/06	01/07	02/07	03/07	04/07	05/07	06/07	07/07	08/07	09/07	10/07	11/07		12/07
1	Cần Thơ	Q. Ninh Kiều	Cần Thơ	S. Hậu	1,70	1,80	1,90		1,10	1,15	1,18	1,56	1,57	1,55	1,53	1,52	1,52	1,49	1,46	1,42	1,39	↓
2	Mỹ Thuận	TP. Vĩnh Long	Vĩnh Long	S. Tiền	1,60	1,70	1,80		1,03	1,06	1,11	1,53	1,55	1,59	1,63	1,62	1,64	1,62	1,57	1,51	1,44	↓
3	Tân Lập	Thủ Thừa	Long An	K. Bo Bo					0,79	0,78	0,95	1,08	1,17	1,18	1,16	1,12	1,08	1,02	0,96	0,88	0,84	↓
4	Bến Lức	Bến Lức	Long An	S. Vàm Cỏ Đông					0,89	0,86	0,87	0,93	0,98	0,98	1,00	0,98	0,96	0,94	0,89	0,80	0,73	↓
5	Tân An	TP. Tân An	Long An	S. Vàm Cỏ Tây	1,20	1,40	1,60		0,96	0,90	0,92	0,99	1,02	1,08	1,11	1,11	1,08	1,04	0,99	0,91	0,83	↓
6	Cai Lậy	Cai Lậy	Tiền Giang	K. 12					0,86	0,86	0,82	0,90	0,96	0,98	0,97	0,94	0,89	0,83	0,80	0,75	0,70	↓
7	Long Định	Châu Thành	Tiền Giang	K. Nguyễn Tấn Thành					0,72	0,74	0,77	1,17	1,20	1,21	1,19	1,14	1,12	1,10	1,05	0,99	0,93	↓
8	Mỹ Tho	TP. Mỹ Tho	Tiền Giang	S. Tiền	1,40	1,50	1,60		1,04	1,05	1,05	1,09	1,11	1,16	1,20	1,19	1,19	1,16	1,09	1,01	0,93	↓
9	Vàm Kênh	Gò Công Đông	Tiền Giang	S. Cửa Tiêu					1,01	0,96	0,96	1,36	1,38	1,46	1,49	1,49	1,47	1,40	1,34	1,25	1,14	↓
10	Chợ Lách	Chợ Lách	Bến Tre	S. Hàm Luông					1,13	1,14	1,15	1,61	1,63	1,67	1,72	1,71	1,71	1,68	1,62	1,55	1,47	↓
11	Mỹ Hóa	TP. Bến Tre	Bến Tre	S. Hàm Luông					1,06	1,05	1,02	1,53	1,53	1,62	1,66	1,66	1,65	1,60	1,54	1,46	1,37	↓
12	G1	Châu Thành	Bến Tre	S. Giao Hòa					-	-	-	0,94	0,96	1,00	1,04	1,03	1,02	0,99	0,93	0,85	0,77	↓
13	Cao Lãnh	Cao Lãnh	Đồng Tháp	S. Tiền	1,90	2,10	2,30		1,04	1,06	1,09	1,13	1,13	1,18	1,21	1,23	1,29	1,30	1,28	1,23	1,18	↑
14	Lai Vung	Lai Vung	Đồng Tháp	K. Hòa Long					1,17	1,21	1,24	1,27	1,27	1,33	1,36	1,38	1,42	1,41	1,38	1,34	1,28	↑
15	Ba Càng	Tam Bình	Vĩnh Long	S. Ba Càng					-	-	-	1,13	1,16	1,14	1,12	1,09	1,10	1,07	1,03	0,97	0,93	↓
16	G2	Vũng Liêm	Vĩnh Long	S. Măng Thít					-	-	-	0,93	0,94	0,98	1,02	1,01	1,01	0,98	0,93	0,86	0,78	↓
17	G3	Trà Ôn	Vĩnh Long	S. Măng Thít					-	-	-	1,16	1,18	1,17	1,22	1,21	1,21	1,17	1,11	1,05	0,98	↓
18	G4	Càng Long	Trà Vinh	S. An Trường					-	-	-	0,93	0,95	0,95	0,98	0,98	0,97	0,93	0,88	0,84	0,79	↓
19	Tân Hiệp	Tân Hiệp	Kiên Giang	K. Cái Sắn	1,00	1,30	1,60		0,36	0,35	0,49	0,52	0,55	0,58	0,59	0,60	0,62	0,62	0,62	0,59	0,55	↑
20	Ô Môn	Q. Ô Môn	Cần Thơ	K. Ô Môn					1,22	1,22	1,29	1,32	1,34	1,34	1,31	1,29	1,31	1,29	1,27	1,23	1,20	↓
21	Cờ Đỏ	Cờ Đỏ	Cần Thơ	K. Thốt Nốt					0,46	0,47	0,66	0,70	0,74	0,77	0,77	0,77	0,79	0,78	0,76	0,71	0,64	↓
22	Vị Thanh	Vị Thanh	Hậu Giang	K. Xà Nô					0,38	0,46	0,52	0,56	0,60	0,61	0,61	0,61	0,61	0,58	0,54	0,50	0,45	↓
23	Phụng Hiệp	TX. Ngã Bảy	Hậu Giang	S. Cái Cồn	1,10	1,20	1,30		0,84	0,82	0,87	1,25	1,27	1,27	1,25	1,22	1,18	1,13	1,09	1,06	1,04	↓
24	Đại Ngãi	Long Phú	Sóc Trăng	S. Hậu					1,30	1,26	1,31	1,33	1,32	1,30	1,27	1,27	1,25	1,20	1,15	1,10	1,06	↓
25	G5	Ngã Năm	Sóc Trăng	K. QL - Phụng Hiệp					-	-	-	0,47	0,49	0,51	0,50	0,50	0,51	0,47	0,43	0,39	0,37	↓
26	Phước Long	Phước Long	Bạc Liêu	K. QL - Phụng Hiệp					0,63	0,64	0,63	0,66	0,68	0,69	0,69	0,68	0,69	0,70	0,67	0,62	0,57	↓
27	Giồng Riềng	Giồng Riềng	Kiên Giang	K. Nước Mặn					0,37	0,38	0,46	0,49	0,53	0,55	0,56	0,56	0,57	0,56	0,53	0,49	0,42	↓

Kết quả dự báo mực nước vùng Giữa - ĐBSCL diễn biến như sau:

- Mực nước các trạm vùng Giữa có xu thế tăng đến ngày 06/7 với cường suất trung bình 1,5 cm/ngày, sau đó giảm trở lại với cường suất trung bình 4,5 cm/ngày, và biến đổi theo triều

Ghi chú:

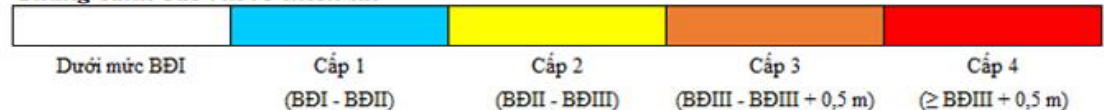
↑ Mực nước có xu thế tăng;

↓ Mực nước có xu thế giảm;

'-' Không có số liệu;

* Trạm dự báo của Trung tâm Khí tượng Thủy văn Trung ương (Dự báo 5 ngày tới).

Thang cảnh báo rủi ro thiên tai



BẢN TIN DỰ BÁO NGUỒN NƯỚC VÙNG VEN BIỂN ĐỒNG BẰNG SÔNG CỬU LONG
Từ ngày 03/07/2020 đến ngày 12/07/2020

TT	Trạm	Huyện	Tỉnh	Sông/kênh	BD I	BD II	BD III	Cảnh báo	Mức nước lớn nhất thực đo (m)			Mức nước lớn nhất dự báo (m)									Xu thế	
									30/06	01/07	02/07	03/07	04/07	05/07	06/07	07/07	08/07	09/07	10/07	11/07		12/07
1	Bình Đại	Bình Đại	Bến Tre	S. Cửa Đại					1,14	1,12	1,10	1,12	1,14	1,19	1,23	1,22	1,22	1,15	1,07	1,01	0,91	↓
2	An Thuận	Ba Tri	Bến Tre	S. Hàm Luông					1,04	1,04	1,01	1,04	1,05	1,09	1,13	1,09	1,09	1,05	0,96	0,91	0,81	↓
3	Bến Trại	Thanh Phú	Bến Tre	S. Cổ Chiên					1,09	1,05	1,06	1,11	1,11	1,14	1,19	1,18	1,14	1,12	1,05	0,95	0,89	↓
4	Trà Vinh	Châu Thành	Trà Vinh	S. Cổ Chiên					1,26	1,25	1,24	1,27	1,29	1,31	1,35	1,35	1,32	1,29	1,22	1,15	1,07	↓
5	VB1	Duyên Hải	Trà Vinh	K. Quan Chánh Bó					-	-	-	1,09	1,11	1,10	1,06	1,04	1,02	0,97	0,93	0,88	0,84	↓
6	Trần Đề	Trần Đề	Sóc Trăng	S. Mỹ Thanh					1,60	1,53	1,57	1,62	1,67	1,64	1,64	1,68	1,63	1,57	1,52	1,40	1,27	↓
7	VB2	Vĩnh Châu	Sóc Trăng	S. Mỹ Thanh					-	-	-	1,44	1,45	1,44	1,41	1,38	1,37	1,33	1,28	1,22	1,14	↓
8	VB4	Giá Rai	Bạc Liêu	K. CM - Bạc Liêu					-	-	-	1,21	1,24	1,26	1,25	1,21	1,15	1,02	0,97	0,93	0,89	↓
9	VB3	TP. Bạc Liêu	Bạc Liêu	S. Bạc Liêu					-	-	-	1,02	1,05	1,05	1,03	0,99	0,92	0,81	0,67	0,67	0,63	↓
10	Cà Mau	Tp. Cà Mau	Cà Mau	S. Gành Hào	1,00	1,10	1,20		0,62	0,64	0,64	0,67	0,70	0,70	0,70	0,68	0,71	0,61	0,55	0,48	0,47	↓
11	Năm Căn	Ngọc Hiển	Cà Mau	S. Cửa Lớn					1,09	1,20	1,21	1,24	1,28	1,30	1,30	1,28	1,26	1,22	1,16	1,09	1,01	↓
12	Sông Đốc	Trần Văn Thời	Cà Mau	S. Ông Đốc					0,41	0,57	0,60	0,65	0,69	0,72	0,74	0,73	0,70	0,64	0,54	0,45	0,39	↓
13	VB5	Thới Bình	Cà Mau	S. Trẹm					-	-	-	0,47	0,49	0,49	0,48	0,47	0,50	0,49	0,46	0,42	0,39	↓
14	Rạch Giá	TP. Rạch Giá	Kiên Giang	S. Kiên					0,22	0,20	0,29	0,35	0,39	0,43	0,44	0,43	0,41	0,37	0,31	0,23	0,21	↓
15	Xẻo Rô	Châu Thành	Kiên Giang	S. Cái Lớn					0,44	0,49	0,63	0,70	0,75	0,78	0,78	0,74	0,69	0,61	0,52	0,41	0,42	↓
16	Vàm Răng	Hòn Đất	Kiên Giang	K. RG - Hà Tiên					-	-	-	0,24	0,26	0,28	0,30	0,32	0,37	0,40	0,40	0,37	0,35	↑
17	Vàm Rầy	Hòn Đất	Kiên Giang	K. HT - Rạch Giá					0,51	0,48	0,53	0,53	0,54	0,56	0,58	0,59	0,67	0,70	0,70	0,66	0,64	↑
18	VB7	An Minh	Kiên Giang	K. Cán Gáo					-	-	-	0,40	0,42	0,41	0,41	0,41	0,44	0,43	0,41	0,38	0,36	↓
19	VB6	Vĩnh Thuận	Kiên Giang	S. Cái Lớn					-	-	-	0,42	0,44	0,46	0,46	0,46	0,46	0,43	0,38	0,36	0,30	↓

Kết quả dự báo mực nước vùng Ven Biển - ĐBSCL diễn biến như sau:

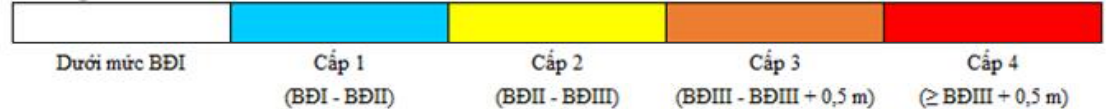
- Mực nước các trạm vùng Ven Biển có xu thế tăng đến ngày 06/7 với cường suất trung bình 2,0cm/ngày, sau đó giảm trở lại với cường suất trung bình 5,0 cm/ngày, và biến đổi theo triều

Ghi chú:

- ↑ Mực nước có xu thế tăng;
- ↓ Mực nước có xu thế giảm;
- '-' Không có số liệu;

* Trạm dự báo của Trung tâm Khí tượng Thủy văn Trung ương (Dự báo 5 ngày tới).

Thang cảnh báo rủi ro thiên tai



BẢN ĐỒ VỊ TRÍ TRẠM DỰ BÁO NGUỒN NƯỚC VÙNG ĐBSCL



Nơi nhận:

- Bộ Nông nghiệp & PTNT;
- Tổng cục Thủy lợi;
- Sở NN&PTNT 13 tỉnh vùng ĐBSCL;
- Tổng cục PCTT
- Ban lãnh đạo Viện QHTLMN;
- Website: www.siwrp.org.vn;
- Lưu P.KHCN&HTQT

VIỆN TRƯỞNG

Thông tin chi tiết liên hệ:

- Chủ nhiệm dự báo: Nguyễn Huy Khôi ĐD: 0913.106.641 Email: nhkhohl@yahoo.com
- Dự báo viên: Trần Mạnh Thứ ĐD: 0989.161.808 Email: manhthuwru@gmail.com
- Dự báo viên: Trần Đức Đông ĐD: 0989.872.205 Email: tranducdongvn@yahoo.com.vn