

**BẢN TIN DỰ BÁO NGUỒN NƯỚC VÙNG THƯỢNG NGUỒN ĐỒNG BẰNG SÔNG CỬU LONG**  
Từ ngày 09/07/2020 đến ngày 18/07/2020

TT	Trạm	Huyện	Tỉnh	Sông/kênh	BD I	BD II	BD III	Cảnh báo	Mức nước lớn nhất thực đo (m)			Mức nước lớn nhất dự báo (m)										Xu thế	
									06/07	07/07	08/07	09/07	10/07	11/07	12/07	13/07	14/07	15/07	16/07	17/07	18/07		
1	Tân Châu*	Tân Châu	An Giang	S. Tiền	3,50	4,00	4,50		1,35	1,35	1,23	1,21	1,17	1,15	1,13	1,10	-	-	-	-	-	-	↓
2	Châu Đốc*	Châu Đốc	An Giang	S. Hậu	3,00	3,50	4,00		1,49	1,50	1,35	1,33	1,30	1,27	1,25	1,20	-	-	-	-	-	-	↓
3	Sông Trăng	Tân Hưng	Long An	K. Sông Trăng					-	-	-	1,00	1,03	1,00	0,93	0,85	0,85	0,90	0,94	0,98	1,00	↓	
4	Vàm Đồn	Vĩnh Hưng	Long An	K. Cái Cỏ					0,91	1,01	1,00	0,99	1,02	1,00	0,93	0,85	0,85	0,90	0,94	0,98	1,00	↓	
5	Tân Hưng	Tân Hưng	Long An	K. Hồng Ngự - LA					0,90	1,00	0,99	0,97	0,98	0,94	0,86	0,81	0,82	0,86	0,90	0,95	0,98	↓	
6	Vĩnh Hưng	Vĩnh Hưng	Long An	K. 28					0,88	0,89	0,88	0,87	0,89	0,87	0,80	0,72	0,72	0,77	0,81	0,86	0,88	↓	
7	Mộc Hoá	Kiến Tường	Long An	S. Vàm Cỏ Tây	1,20	1,80	2,40		0,57	0,59	0,57	0,55	0,53	0,47	0,40	0,35	0,37	0,41	0,45	0,51	0,54	↓	
8	Tuyên Nhơn	Thanh Hóa	Long An	S. Vàm Cỏ Tây					0,58	0,61	0,58	0,55	0,52	0,46	0,40	0,35	0,37	0,39	0,44	0,50	0,54	↓	
9	T. Thới Hậu A	Hồng Ngự	Đồng Tháp	S. Sở Thượng					1,46	1,46	1,34	1,32	1,30	1,28	1,24	1,21	1,19	1,17	1,17	1,18	1,23	↓	
10	Dinh Bà	Tân Hồng	Đồng Tháp	K. Sở Hạ					1,15	1,14	1,10	1,08	1,10	1,08	1,04	1,00	1,00	1,03	1,06	1,10	1,14	↑	
11	Tân Hồng	Tân Hồng	Đồng Tháp	K. Phước Xuyên					-	-	-	0,92	0,92	0,89	0,84	0,80	0,80	0,83	0,87	0,91	0,95	↑	
12	Tân Công Sinh	Tam Nông	Đồng Tháp	K. Hồng Kỳ					-	-	-	0,92	0,90	0,87	0,83	0,80	0,79	0,80	0,83	0,87	0,93	↓	
13	An Long	Tam Nông	Đồng Tháp	K. Đồng Tiến					1,45	1,46	1,32	1,30	1,27	1,23	1,19	1,15	1,11	1,09	1,08	1,09	1,14	↓	
14	Trường Xuân	Tháp Mười	Đồng Tháp	K. Phước Xuyên	1,50	2,00	2,50		0,85	0,85	0,82	0,77	0,74	0,70	0,64	0,60	0,60	0,63	0,68	0,74	0,79	↑	
15	Mỹ An	Tháp Mười	Đồng Tháp	K. NV Tiếp					-	-	-	0,68	0,64	0,59	0,54	0,50	0,49	0,51	0,56	0,62	0,68	↓	
16	Xuân Tô	Tịnh Biên	An Giang	K. Vĩnh Tế	3,00	3,50	4,00		0,67	0,62	0,63	0,66	0,60	0,55	0,53	0,51	0,51	0,48	0,53	0,52	0,54	↓	
17	Khánh An	An Phú	An Giang	S. Bình Ghi					-	-	-	1,55	1,53	1,49	1,45	1,41	1,37	1,34	1,31	1,29	1,37	↓	
18	Tri Tôn	Tri Tôn	An Giang	K. Tri Tôn	2,00	2,40	2,80		0,52	0,59	0,56	0,57	0,57	0,55	0,52	0,47	0,44	0,42	0,45	0,47	0,49	↓	
19	Vàm Nao	Phú Tân	An Giang	S. Vàm Nao					1,43	1,42	1,26	1,23	1,20	1,16	1,12	1,07	1,04	1,01	1,00	0,99	1,04	↓	
20	Long Xuyên	TP. Long Xuyên	An Giang	S. Hậu	1,90	2,20	2,50		1,55	1,54	1,41	1,37	1,33	1,28	1,22	1,18	1,15	1,13	1,11	1,11	1,13	↓	
21	Núi Sập	Thoại Sơn	An Giang	K. RG - Long Xuyên					-	-	-	0,46	0,46	0,44	0,38	0,35	0,33	0,32	0,33	0,40	0,42	↓	
22	Vĩnh Điều	Giang Thành	Kiên Giang	K. Vĩnh Tế					0,81	0,74	0,69	0,68	0,66	0,65	0,62	0,60	0,59	0,57	0,60	0,61	0,60	↓	
23	Hòa Điền	Kiên Lương	Kiên Giang	K. RG - Hà Tiên					-	-	-	0,43	0,39	0,33	0,31	0,30	0,29	0,29	0,30	0,33	0,36	↓	
24	Ba Thê	Hòn Đất	Kiên Giang	K. Ba Thê					0,51	0,48	0,47	0,47	0,48	0,46	0,43	0,39	0,36	0,34	0,35	0,39	0,41	↓	

Kết quả dự báo mực nước vùng Thượng - ĐBSCL diễn biến như sau:

- Mực nước các trạm thuộc khu vực Đồng Tháp Mười có xu thế giảm không đáng kể và biến đổi theo triều
- Mực nước các trạm thuộc khu vực TGLX có xu thế giảm với cường suất trung bình 1,6 cm/ngày và biến đổi theo triều

**Ghi chú:**

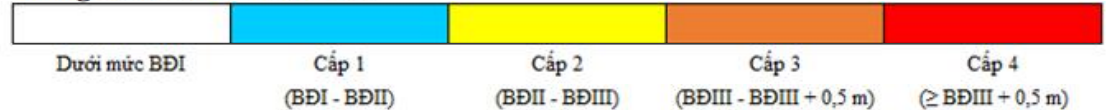
↑ Mực nước có xu thế tăng;

↓ Mực nước có xu thế giảm;

'-' Không có số liệu;

\* Trạm dự báo của Trung tâm Khí tượng Thủy văn Trung ương (Dự báo 5 ngày tới).

**Thang cảnh báo rủi ro thiên tai**



**BẢN TIN DỰ BÁO NGUỒN NƯỚC VÙNG GIỮA ĐỒNG BẰNG SÔNG CỬU LONG**

Từ ngày 09/07/2020 đến ngày 18/07/2020

TT	Trạm	Huyện	Tỉnh	Sông/kênh	BD I	BD II	BD III	Cảnh báo	Mức nước lớn nhất thực đo (m)			Mức nước lớn nhất dự báo (m)									Xu thế	
									06/07	07/07	08/07	09/07	10/07	11/07	12/07	13/07	14/07	15/07	16/07	17/07		18/07
1	Cần Thơ	Q. Ninh Kiều	Cần Thơ	S. Hậu	1,70	1,80	1,90		1,39	1,41	1,21	1,13	1,09	1,05	1,01	0,97	0,95	0,94	0,93	0,95	0,99	↓
2	Mỹ Thuận	TP. Vĩnh Long	Vĩnh Long	S. Tiền	1,60	1,70	1,80		1,19	1,23	1,03	1,01	0,95	0,88	0,81	0,75	0,70	0,68	0,70	0,73	0,80	↓
3	Tân Lập	Thủ Thừa	Long An	K. Bo Bo					0,86	0,94	0,85	0,80	0,74	0,65	0,61	0,60	0,71	0,71	0,76	0,84	0,87	↑
4	Bến Lức	Bến Lức	Long An	S. Vàm Cỏ Đông					0,96	0,97	0,84	0,76	0,71	0,62	0,54	0,49	0,48	0,47	0,51	0,57	0,63	↓
5	Tân An	TP. Tân An	Long An	S. Vàm Cỏ Tây	1,20	1,40	1,60		1,01	1,03	0,95	0,91	0,86	0,78	0,69	0,60	0,56	0,55	0,58	0,64	0,70	↓
6	Cai Lậy	Cai Lậy	Tiền Giang	K. 12					0,88	0,90	0,84	0,80	0,76	0,70	0,64	0,60	0,61	0,64	0,72	0,80	0,86	↑
7	Long Định	Châu Thành	Tiền Giang	K. Nguyễn Tấn Thành					0,85	0,86	0,73	0,66	0,61	0,55	0,49	0,44	0,43	0,46	0,53	0,59	0,65	↓
8	Mỹ Tho	TP. Mỹ Tho	Tiền Giang	S. Tiền	1,40	1,50	1,60		1,13	1,17	0,97	0,93	0,86	0,78	0,69	0,62	0,57	0,56	0,59	0,64	0,70	↓
9	Vàm Kênh	Gò Công Đông	Tiền Giang	S. Cửa Tiểu					1,07	1,02	0,89	0,84	0,78	0,69	0,58	0,52	0,46	0,46	0,50	0,54	0,61	↓
10	Chợ Lách	Chợ Lách	Bến Tre	S. Hàm Luông					1,27	1,30	1,09	1,05	0,99	0,91	0,83	0,75	0,70	0,68	0,71	0,76	0,83	↓
11	Mỹ Hóa	TP. Bến Tre	Bến Tre	S. Hàm Luông					1,16	1,17	0,96	0,93	0,85	0,78	0,69	0,61	0,56	0,54	0,56	0,61	0,67	↓
12	G1	Châu Thành	Bến Tre	S. Giao Hòa					-	-	-	1,21	1,15	1,07	0,98	0,91	0,87	0,85	0,89	0,94	1,00	↓
13	Cao Lãnh	Cao Lãnh	Đồng Tháp	S. Tiền	1,90	2,10	2,30		1,28	1,31	1,11	1,06	1,01	0,96	0,91	0,85	0,80	0,77	0,77	0,78	0,83	↓
14	Lai Vung	Lai Vung	Đồng Tháp	K. Hòa Long					1,42	1,43	1,32	1,28	1,24	1,19	1,13	1,07	1,02	0,99	0,98	1,00	1,04	↓
15	Ba Càng	Tam Bình	Vĩnh Long	S. Ba Càng					-	-	-	1,14	1,08	1,03	0,98	0,95	0,93	0,92	0,94	0,97	1,04	↓
16	G2	Vũng Liêm	Vĩnh Long	S. Măng Thít					-	-	-	0,92	0,87	0,79	0,72	0,65	0,61	0,59	0,62	0,65	0,71	↓
17	G3	Trà Ôn	Vĩnh Long	S. Măng Thít					-	-	-	0,42	0,36	0,29	0,22	0,16	0,11	0,09	0,11	0,14	0,20	↓
18	G4	Càng Long	Trà Vinh	S. An Trường					-	-	-	0,90	0,85	0,81	0,76	0,72	0,71	0,72	0,72	0,74	0,76	↓
19	Tân Hiệp	Tân Hiệp	Kiên Giang	K. Cái Sắn	1,00	1,30	1,60		0,47	0,47	0,47	0,46	0,46	0,43	0,38	0,34	0,33	0,32	0,34	0,42	0,43	↓
20	Ô Môn	Q. Ô Môn	Cần Thơ	K. Ô Môn					1,43	1,44	1,31	1,27	1,23	1,19	1,16	1,13	1,11	1,11	1,11	1,13	1,16	↓
21	Cờ Đỏ	Cờ Đỏ	Cần Thơ	K. Thốt Nốt					0,63	0,62	0,61	0,54	0,51	0,46	0,39	0,33	0,33	0,34	0,38	0,48	0,49	↓
22	Vị Thanh	Vị Thanh	Hậu Giang	K. Xà No					0,56	0,55	0,47	0,41	0,37	0,33	0,27	0,18	0,20	0,23	0,27	0,32	0,36	↓
23	Phụng Hiệp	TX. Ngã Bảy	Hậu Giang	S. Cái Cồn	1,10	1,20	1,30		0,99	0,99	0,88	0,84	0,80	0,77	0,74	0,71	0,71	0,71	0,73	0,75	0,79	↓
24	Đại Ngãi	Long Phú	Sóc Trăng	S. Hậu					1,45	1,43	1,20	1,21	1,16	1,11	1,06	1,02	0,98	0,97	0,97	0,99	1,04	↓
25	G5	Ngã Năm	Sóc Trăng	K. QL - Phụng Hiệp					-	-	-	0,42	0,38	0,34	0,32	0,29	0,30	0,31	0,32	0,35	0,37	↓
26	Phước Long	Phước Long	Bạc Liêu	K. QL - Phụng Hiệp					0,70	0,67	0,66	0,59	0,55	0,51	0,46	0,41	0,41	0,42	0,44	0,47	0,50	↓
27	Giồng Riềng	Giồng Riềng	Kiên Giang	K. Nước Mặn					0,51	0,49	0,47	0,43	0,41	0,37	0,30	0,30	0,30	0,31	0,32	0,39	0,41	↓

Kết quả dự báo mực nước vùng Giữa - ĐBSCL diễn biến như sau:

- Mực nước các trạm vùng Giữa có xu thế giảm đến ngày 15/7 với cường suất trung bình 2,5 cm/ngày, sau đó tăng trở lại với cường suất trung bình 3 cm/ngày và biến đổi theo triều

**Ghi chú:**

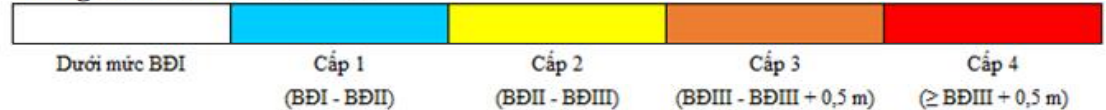
↑ Mực nước có xu thế tăng;

↓ Mực nước có xu thế giảm;

'-' Không có số liệu;

\* Trạm dự báo của Trung tâm Khí tượng Thủy văn Trung ương (Dự báo 5 ngày tới).

**Thang cảnh báo rủi ro thiên tai**



**BẢN TIN DỰ BÁO NGUỒN NƯỚC VÙNG VEN BIỂN ĐỒNG BẰNG SÔNG CỬU LONG**  
Từ ngày 09/07/2020 đến ngày 18/07/2020

TT	Trạm	Huyện	Tỉnh	Sông/kênh	BD I	BD II	BD III	Cảnh báo	Mức nước lớn nhất thực đo (m)			Mức nước lớn nhất dự báo (m)										Xu thế
									06/07	07/07	08/07	09/07	10/07	11/07	12/07	13/07	14/07	15/07	16/07	17/07	18/07	
1	Bình Đại	Bình Đại	Bến Tre	S. Cửa Đại					1,17	1,16	1,02	1,00	0,92	0,86	0,76	0,69	0,63	0,62	0,66	0,70	0,78	↓
2	An Thuận	Ba Tri	Bến Tre	S. Hàm Luông					1,12	1,11	0,95	0,91	0,82	0,77	0,67	0,59	0,55	0,53	0,58	0,63	0,71	↓
3	Bến Trại	Thanh Phú	Bến Tre	S. Cổ Chiên					1,21	1,18	1,00	0,96	0,89	0,79	0,73	0,64	0,61	0,59	0,63	0,69	0,74	↓
4	Trà Vinh	Châu Thành	Trà Vinh	S. Cổ Chiên					1,39	1,41	1,23	1,17	1,10	1,02	0,95	0,89	0,86	0,85	0,87	0,92	0,98	↓
5	VB1	Duyên Hải	Trà Vinh	K. Quan Chánh Bó					-	-	-	1,33	1,28	1,23	1,19	1,14	1,11	1,10	1,11	1,14	1,19	↓
6	Trần Đề	Trần Đề	Sóc Trăng	S. Mỹ Thanh					1,66	1,66	1,45	1,32	1,27	1,15	1,02	0,93	0,85	0,87	0,94	1,06	1,17	↓
7	VB2	Vĩnh Châu	Sóc Trăng	S. Mỹ Thanh					-	-	-	0,81	0,76	0,70	0,62	0,55	0,52	0,52	0,58	0,66	0,74	↓
8	VB4	Giá Rai	Bạc Liêu	K. CM - Bạc Liêu					-	-	-	0,61	0,56	0,52	0,48	0,45	0,46	0,49	0,53	0,58	0,64	↑
9	VB3	TP. Bạc Liêu	Bạc Liêu	S. Bạc Liêu					-	-	-	0,90	0,76	0,76	0,71	0,70	0,77	0,79	0,84	0,89	0,93	↑
10	Cà Mau	Tp. Cà Mau	Cà Mau	S. Gành Hào	1,00	1,10	1,20		0,67	0,67	0,66	0,60	0,54	0,47	0,46	0,44	0,44	0,50	0,50	0,53	0,55	↓
11	Năm Căn	Ngọc Hiển	Cà Mau	S. Cửa Lớn					1,03	1,05	0,97	0,96	0,90	0,83	0,75	0,69	0,66	0,68	0,72	0,77	0,83	↓
12	Sông Đốc	Trần Văn Thời	Cà Mau	S. Ông Đốc					0,70	0,73	0,57	0,53	0,43	0,34	0,28	0,29	0,30	0,32	0,37	0,42	0,47	↓
13	VB5	Thới Bình	Cà Mau	S. Trẹm					-	-	-	0,50	0,46	0,43	0,40	0,36	0,35	0,36	0,35	0,37	0,38	↓
14	Rạch Giá	TP. Rạch Giá	Kiên Giang	S. Kiên					0,29	0,27	0,24	0,26	0,20	0,12	0,10	0,10	0,09	0,09	0,10	0,14	0,20	↓
15	Xẻo Rô	Châu Thành	Kiên Giang	S. Cái Lớn					0,61	0,61	0,40	0,42	0,33	0,22	0,23	0,23	0,23	0,26	0,33	0,40	↑	
16	Vàm Răng	Hòn Đất	Kiên Giang	K. RG - Hà Tiên					-	-	-	0,43	0,43	0,40	0,37	0,35	0,33	0,31	0,31	0,34	0,36	↓
17	Vàm Rầy	Hòn Đất	Kiên Giang	K. HT - Rạch Giá					0,52	0,49	0,44	0,41	0,40	0,37	0,34	0,32	0,31	0,30	0,31	0,32	0,33	↓
18	VB7	An Minh	Kiên Giang	K. Cán Gáo					-	-	-	0,00	-0,03	-0,05	-0,07	-0,10	-0,11	-0,11	-0,12	-0,11	-0,10	↓
19	VB6	Vĩnh Thuận	Kiên Giang	S. Cái Lớn					-	-	-	0,00	-0,05	-0,08	-0,13	-0,14	-0,13	-0,12	-0,10	-0,07	-0,03	↓

Kết quả dự báo mực nước vùng Ven Biển - ĐBSCL diễn biến như sau:

- Mực nước các trạm vùng Ven Biển có xu thế giảm đến ngày 15/7 với cường suất trung bình 3,0 cm/ngày, sau đó tăng trở lại với cường suất trung bình 3,5 cm/ngày và biến đổi theo triều

**Ghi chú:**

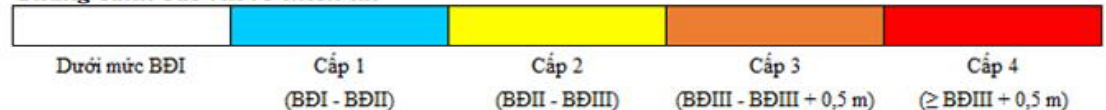
↑ Mực nước có xu thế tăng;

↓ Mực nước có xu thế giảm;

'-' Không có số liệu;

\* Trạm dự báo của Trung tâm Khí tượng Thủy văn Trung ương (Dự báo 5 ngày tới).

**Thang cảnh báo rủi ro thiên tai**





## BẢN ĐỒ VỊ TRÍ TRẠM DỰ BÁO NGUỒN NƯỚC VÙNG ĐBSCL



### Nơi nhận:

- Bộ Nông nghiệp & PTNT;
- Tổng cục Thủy lợi;
- Sở NN&PTNT 13 tỉnh vùng ĐBSCL;
- Tổng cục PCTT
- Ban lãnh đạo Viện QHTLMN;
- Website: [www.siwrp.org.vn](http://www.siwrp.org.vn);
- Lưu P.KHCN&HTQT

VIỆN TRƯỞNG

### Thông tin chi tiết liên hệ:

- Chủ nhiệm dự báo: Nguyễn Huy Khôi ĐD: 0913.106.641 Email: [nhkhoih1@yahoo.com](mailto:nhkhoih1@yahoo.com)
- Dự báo viên: Trần Mạnh Thứ ĐD: 0989.161.808 Email: [manhthuwru@gmail.com](mailto:manhthuwru@gmail.com)
- Dự báo viên: Trần Đức Đông ĐD: 0989.872.205 Email: [tranducdongvn@yahoo.com.vn](mailto:tranducdongvn@yahoo.com.vn)