

**BẢN TIN DỰ BÁO NGUỒN NƯỚC VÙNG THƯỢNG NGUỒN ĐỒNG BẰNG SÔNG CỬU LONG**  
Từ ngày 26/07/2020 đến ngày 04/08/2020

TT	Trạm	Huyện	Tỉnh	Sông/kênh	BĐ I	BĐ II	BĐ III	Cảnh báo	Mức nước lớn nhất thực đo (m)			Mức nước lớn nhất dự báo (m)										Xu thế
									23/07	24/07	25/07	26/07	27/07	28/07	29/07	30/07	31/07	01/08	02/08	03/08	04/08	
1	Tân Châu*	Tân Châu	An Giang	S. Tiền	3,50	4,00	4,50		1,37	1,39	1,34	1,31	1,28	1,25	1,22	1,20	-	-	-	-	-	↓
2	Châu Đốc*	Châu Đốc	An Giang	S. Hậu	3,00	3,50	4,00		1,51	1,50	1,45	1,42	1,39	1,36	1,34	1,32	-	-	-	-	-	↓
3	Sông Trăng	Tân Hưng	Long An	K. Sông Trăng					-	-	-	0,98	1,00	0,95	0,92	0,90	0,92	0,95	0,97	0,99	0,99	↑
4	Vàm Đồn	Vĩnh Hưng	Long An	K. Cái Cỏ					-	-	-	0,93	0,94	0,90	0,87	0,85	0,87	0,90	0,91	0,93	0,93	↑
5	Tân Hưng	Tân Hưng	Long An	K. Hồng Ngự - LA					0,94	0,95	0,97	0,93	0,92	0,90	0,88	0,88	0,89	0,92	0,94	0,96	0,97	↑
6	Vĩnh Hưng	Vĩnh Hưng	Long An	K. 28					0,85	0,87	0,87	0,82	0,82	0,78	0,75	0,74	0,76	0,79	0,81	0,83	0,83	↑
7	Mộc Hoá	Kiến Tường	Long An	S. Vàm Cỏ Tây	1,20	1,80	2,40		0,55	0,56	0,53	0,49	0,49	0,46	0,45	0,45	0,49	0,52	0,53	0,53	0,53	↑
8	Tuyên Nhơn	Thanh Hóa	Long An	S. Vàm Cỏ Tây					0,60	0,63	0,61	0,57	0,57	0,56	0,55	0,56	0,60	0,64	0,65	0,65	0,64	↑
9	T.Thới Hậu A	Hồng Ngự	Đồng Tháp	S. Sờ Thượng					1,43	1,44	1,38	1,36	1,37	1,37	1,35	1,31	1,28	1,36	1,45	1,49	1,50	↑
10	Dinh Bà	Tân Hồng	Đồng Tháp	K. Sờ Hạ					1,08	1,09	1,10	1,08	1,10	1,09	1,08	1,06	1,06	1,07	1,08	1,10	1,12	↑
11	Tân Hồng	Tân Hồng	Đồng Tháp	K. Phước Xuyên					-	-	-	0,97	0,98	0,97	0,96	0,94	0,95	0,97	0,99	1,01	1,02	↑
12	Tân Công Sinh	Tam Nông	Đồng Tháp	K. Hồng Kỳ					-	-	-	0,91	0,91	0,91	0,91	0,91	0,91	0,94	0,96	0,97	0,99	↑
13	An Long	Tam Nông	Đồng Tháp	K. Đồng Tiến					1,44	1,44	1,40	1,36	1,37	1,36	1,34	1,29	1,24	1,33	1,42	1,47	1,49	↑
14	Trường Xuân	Tháp Mười	Đồng Tháp	K. Phước Xuyên	1,50	2,00	2,50		0,78	0,82	0,83	0,79	0,76	0,76	0,76	0,78	0,81	0,85	0,87	0,87	0,87	↑
15	Mỹ An	Tháp Mười	Đồng Tháp	K. NV Tiếp					-	-	-	0,69	0,69	0,70	0,71	0,73	0,75	0,78	0,79	0,80	0,80	↑
16	Xuân Tô	Tịnh Biên	An Giang	K. Vĩnh Tế	3,00	3,50	4,00		0,55	0,55	0,65	0,61	0,59	0,66	0,65	0,67	0,68	0,71	0,74	0,77	0,78	↑
17	Khánh An	An Phú	An Giang	S. Bình Ghi					-	-	-	1,45	1,45	1,45	1,41	1,34	1,26	1,41	1,52	1,57	1,59	↑
18	Tri Tôn	Tri Tôn	An Giang	K. Tri Tôn	2,00	2,40	2,80		0,52	0,51	0,62	0,59	0,57	0,59	0,59	0,58	0,59	0,60	0,60	0,61	0,62	↑
19	Vàm Nao	Phủ Tân	An Giang	S. Vàm Nao					1,47	1,41	1,35	1,36	1,36	1,36	1,33	1,28	1,22	1,30	1,41	1,46	1,48	↑
20	Long Xuyên	TP. Long Xuyên	An Giang	S. Hậu	1,90	2,20	2,50		1,56	1,54	1,45	1,46	1,45	1,44	1,42	1,36	1,30	1,36	1,49	1,55	1,57	↑
21	Núi Sập	Thoại Sơn	An Giang	K. RG - Long Xuyên					-	-	-	0,47	0,44	0,45	0,46	0,46	0,47	0,49	0,50	0,51	0,51	↑
22	Vĩnh Điều	Giang Thành	Kiên Giang	K. Vĩnh Tế					0,59	0,70	0,74	0,74	0,73	0,78	0,79	0,79	0,80	0,79	0,79	0,78	0,79	↑
23	Hòa Điền	Kiên Lương	Kiên Giang	K. RG - Hà Tiên					-	-	-	0,38	0,32	0,37	0,42	0,46	0,50	0,51	0,52	0,53	0,53	↑
24	Ba Thê	Hòn Đất	Kiên Giang	K. Ba Thê					0,48	0,52	0,54	0,52	0,51	0,51	0,52	0,51	0,52	0,53	0,54	0,54	0,55	↑

Kết quả dự báo mực nước vùng Thượng - ĐBSCL diễn biến như sau:


- Mực nước các trạm thuộc khu vực Đồng Tháp Mười có xu thế tăng không đáng kể và biến đổi theo triều
- Mực nước các trạm thuộc khu vực TGLX có xu thế tăng với cường suất trung bình 1,1 cm/ngày và biến đổi theo triều

**Ghi chú:**

- ↑ Mực nước có xu thế tăng;
- ↓ Mực nước có xu thế giảm;
- Không có số liệu;

\* Trạm dự báo của Trung tâm Khí tượng Thủy văn Trung ương (Dự báo 5 ngày tới).

**Thang cảnh báo rủi ro thiên tai**



**BẢN TIN DỰ BÁO NGUỒN NƯỚC VÙNG GIỮA ĐỒNG BẰNG SÔNG CỬU LONG**  
Từ ngày 26/07/2020 đến ngày 04/08/2020

TT	Trạm	Huyện	Tỉnh	Sông/kênh	BD I	BD II	BD III	Cảnh báo	Mức nước lớn nhất thực đo (m)			Mức nước lớn nhất dự báo (m)										Xu thế
									23/07	24/07	25/07	26/07	27/07	28/07	29/07	30/07	31/07	01/08	02/08	03/08	04/08	
1	Cần Thơ	Q. Ninh Kiều	Cần Thơ	S. Hậu	1,70	1,80	1,90		1,41	1,40	1,30	1,26	1,26	1,25	1,22	1,18	1,12	1,09	1,20	1,28	1,29	↓
2	Mỹ Thuận	TP. Vĩnh Long	Vĩnh Long	S. Tiền	1,60	1,70	1,80		1,31	1,26	1,19	1,19	1,18	1,17	1,15	1,13	1,10	1,14	1,28	1,34	1,35	↑
3	Tân Lập	Thủ Thừa	Long An	K. Bo Bo					0,83	0,86	0,83	0,76	0,76	0,81	0,79	0,84	0,90	0,94	0,93	0,92	0,90	↑
4	Bến Lức	Bến Lức	Long An	S. Vàm Cỏ Đông					1,01	1,05	0,99	0,99	0,98	0,96	0,94	0,93	0,95	0,97	1,03	1,08	1,10	↑
5	Tân An	TP. Tân An	Long An	S. Vàm Cỏ Tây	1,20	1,40	1,60		1,02	1,06	1,03	1,00	0,98	0,95	0,92	0,88	0,89	0,93	1,05	1,12	1,13	↑
6	Cai Lậy	Cai Lậy	Tiền Giang	K. 12					0,93	0,97	0,94	0,87	0,87	0,88	0,90	0,96	1,01	1,04	1,04	1,04	1,03	↑
7	Long Định	Châu Thành	Tiền Giang	K. Nguyễn Tấn Thành					0,93	0,93	0,88	0,85	0,86	0,87	0,89	0,93	0,95	0,96	0,97	0,98	0,98	↑
8	Mỹ Tho	TP. Mỹ Tho	Tiền Giang	S. Tiền	1,40	1,50	1,60		1,24	1,27	1,18	1,17	1,17	1,15	1,13	1,10	1,08	1,11	1,27	1,34	1,35	↑
9	Vàm Kênh	Gò Công Đông	Tiền Giang	S. Cửa Tiểu					1,09	1,11	1,12	1,07	1,08	1,05	1,01	1,01	1,01	1,01	1,18	1,28	1,29	↑
10	Chợ Lách	Chợ Lách	Bến Tre	S. Hàm Luông					1,40	1,36	1,30	1,29	1,28	1,27	1,25	1,22	1,20	1,23	1,38	1,45	1,47	↑
11	Mỹ Hóa	TP. Bến Tre	Bến Tre	S. Hàm Luông					1,26	1,24	1,17	1,16	1,15	1,13	1,10	1,07	1,05	1,09	1,26	1,33	1,35	↑
12	G1	Châu Thành	Bến Tre	S. Giao Hòa					-	-	-	0,88	0,88	0,87	0,85	0,83	0,82	0,83	0,98	1,05	1,06	↑
13	Cao Lãnh	Cao Lãnh	Đồng Tháp	S. Tiền	1,90	2,10	2,30		1,39	1,32	1,27	1,28	1,28	1,27	1,24	1,20	1,15	1,22	1,33	1,37	1,39	↑
14	Lai Vung	Lai Vung	Đồng Tháp	K. Hòa Long					1,43	1,41	1,35	1,36	1,35	1,33	1,29	1,25	1,19	1,25	1,38	1,44	1,46	↑
15	Ba Càng	Tam Bình	Vĩnh Long	S. Ba Càng					-	-	-	0,99	1,00	1,01	1,02	1,01	0,97	0,96	1,06	1,12	1,12	↑
16	G2	Vũng Liêm	Vĩnh Long	S. Măng Thít					-	-	-	0,88	0,88	0,87	0,85	0,82	0,79	0,83	0,97	1,03	1,04	↑
17	G3	Trà Ôn	Vĩnh Long	S. Măng Thít					-	-	-	1,11	1,10	1,08	1,05	1,01	0,97	0,96	1,10	1,20	1,23	↑
18	G4	Càng Long	Trà Vinh	S. An Trường					-	-	-	0,86	0,86	0,85	0,84	0,82	0,80	0,80	0,92	0,97	0,98	↑
19	Tân Hiệp	Tân Hiệp	Kiên Giang	K. Cái Sắn	1,00	1,30	1,60		0,43	0,43	0,48	0,47	0,43	0,45	0,47	0,48	0,50	0,52	0,52	0,53	0,53	↑
20	Ô Môn	Q. Ô Môn	Cần Thơ	K. Ô Môn					1,45	1,46	1,38	1,38	1,38	1,38	1,36	1,34	1,30	1,29	1,37	1,42	1,43	↑
21	Cờ Đỏ	Cờ Đỏ	Cần Thơ	K. Thốt Nốt					0,57	0,62	0,63	0,61	0,56	0,55	0,56	0,57	0,60	0,63	0,64	0,65	0,65	↑
22	Vị Thanh	Vị Thanh	Hậu Giang	K. Xà No					0,50	0,50	0,49	0,48	0,42	0,40	0,44	0,47	0,51	0,54	0,55	0,55	0,55	↑
23	Phụng Hiệp	TX. Ngã Bảy	Hậu Giang	S. Cái Cồn	1,10	1,20	1,30		0,97	0,99	0,92	0,90	0,89	0,89	0,88	0,87	0,88	0,88	0,89	0,91	0,91	↑
24	Đại Ngãi	Long Phú	Sóc Trăng	S. Hậu					1,48	1,48	1,44	1,45	1,45	1,43	1,39	1,34	1,28	1,25	1,35	1,45	1,48	↓
25	G5	Ngã Năm	Sóc Trăng	K. QL - Phụng Hiệp					-	-	-	0,47	0,42	0,41	0,42	0,44	0,45	0,49	0,49	0,49	0,49	↑
26	Phước Long	Phước Long	Bạc Liêu	K. QL - Phụng Hiệp					0,60	0,58	0,60	0,57	0,52	0,51	0,55	0,58	0,61	0,64	0,64	0,64	0,63	↑
27	Giồng Riềng	Giồng Riềng	Kiên Giang	K. Nước Mặn					0,48	0,53	0,55	0,53	0,49	0,52	0,56	0,59	0,62	0,65	0,64	0,64	0,63	↑

Kết quả dự báo mực nước vùng Giữa - ĐBSCL diễn biến như sau:

- Mực nước các trạm vùng Giữa có xu thế giảm đến ngày 30/7 với cường suất trung bình 2,5 cm/ngày, sau đó tăng trở lại với cường suất trung bình 4,5 cm/ngày và biến đổi theo triều

**Ghi chú:**


↑ Mực nước có xu thế tăng;

↓ Mực nước có xu thế giảm;

'-' Không có số liệu;

\* Trạm dự báo của Trung tâm Khí tượng Thủy văn Trung ương (Dự báo 5 ngày tới).

**Thang cảnh báo rủi ro thiên tai**



**BẢN TIN DỰ BÁO NGUỒN NƯỚC VÙNG VEN BIỂN ĐỒNG BẰNG SÔNG CỬU LONG**  
Từ ngày 26/07/2020 đến ngày 04/08/2020

TT	Trạm	Huyện	Tỉnh	Sông/kênh	BD I	BD II	BD III	Cảnh báo	Mức nước lớn nhất thực đo (m)			Mức nước lớn nhất dự báo (m)								Xu thế		
									23/07	24/07	25/07	26/07	27/07	28/07	29/07	30/07	31/07	01/08	02/08		03/08	04/08
1	Bình Đại	Bình Đại	Bến Tre	S. Cửa Đại					1,24	1,26	1,26	1,23	1,22	1,22	1,18	1,16	1,16	1,16	1,32	1,42	1,42	↑
2	An Thuận	Ba Tri	Bến Tre	S. Hàm Luông					1,20	1,22	1,17	1,15	1,14	1,13	1,10	1,08	1,09	1,10	1,24	1,35	1,35	↑
3	Bến Trại	Thanh Phú	Bến Tre	S. Cỏ Chiên					1,26	1,24	1,20	1,22	1,19	1,19	1,18	1,15	1,14	1,15	1,28	1,38	1,42	↑
4	Trà Vinh	Châu Thành	Trà Vinh	S. Cỏ Chiên					1,48	1,47	1,41	1,41	1,40	1,39	1,38	1,37	1,36	1,36	1,49	1,57	1,58	↑
5	VB1	Duyên Hải	Trà Vinh	K. Quan Chánh Bó					-	-	-	1,00	1,01	1,00	0,98	0,95	0,91	0,89	0,95	1,04	1,07	↑
6	Trần Đề	Trần Đề	Sóc Trăng	S. Mỹ Thanh					1,72	1,68	1,70	1,69	1,69	1,66	1,67	1,67	1,66	1,67	1,71	1,83	1,93	↑
7	VB2	Vĩnh Châu	Sóc Trăng	S. Mỹ Thanh					-	-	-	1,29	1,30	1,31	1,32	1,32	1,32	1,31	1,32	1,40	1,44	↑
8	VB4	Giả Rai	Bạc Liêu	K. CM - Bạc Liêu					-	-	-	1,03	1,05	1,06	1,10	1,13	1,15	1,16	1,17	1,18	1,19	↑
9	VB3	TP. Bạc Liêu	Bạc Liêu	S. Bạc Liêu					-	-	-	0,76	0,78	0,81	0,85	0,90	0,93	0,94	0,94	0,94	0,94	↑
10	Cà Mau	Tp. Cà Mau	Cà Mau	S. Gành Hào	1,00	1,10	1,20		0,64	0,66	0,65	0,58	0,58	0,60	0,66	0,69	0,74	0,78	0,78	0,77	0,78	↑
11	Năm Căn	Ngọc Hiển	Cà Mau	S. Cửa Lớn					1,13	1,23	1,19	1,18	1,16	1,13	1,13	1,13	1,14	1,16	1,19	1,23	1,25	↑
12	Sông Đốc	Trần Văn Thời	Cà Mau	S. Ông Đốc					0,68	0,67	0,62	0,51	0,49	0,58	0,64	0,69	0,73	0,74	0,76	0,77	0,76	↑
13	VB5	Thới Bình	Cà Mau	S. Trẹm					-	-	-	0,38	0,34	0,33	0,36	0,37	0,41	0,44	0,45	0,44	0,44	↑
14	Rạch Giá	TP. Rạch Giá	Kiên Giang	S. Kiên					0,27	0,30	0,33	0,25	0,17	0,24	0,31	0,39	0,44	0,46	0,48	0,50	0,49	↑
15	Xẻo Rô	Châu Thành	Kiên Giang	S. Cái Lớn					0,51	0,50	0,43	0,33	0,22	0,32	0,43	0,53	0,60	0,63	0,64	0,63	0,60	↑
16	Vàm Răng	Hòn Đất	Kiên Giang	K. RG - Hà Tiên					-	-	-	0,34	0,31	0,33	0,34	0,34	0,34	0,35	0,36	0,36	0,37	↑
17	Vàm Rầy	Hòn Đất	Kiên Giang	K. HT - Rạch Giá					0,51	0,56	0,59	0,60	0,58	0,60	0,62	0,62	0,61	0,61	0,61	0,61	0,62	↑
18	VB7	An Minh	Kiên Giang	K. Cán Gáo					-	-	-	0,34	0,31	0,30	0,34	0,35	0,37	0,40	0,40	0,39	0,39	↑
19	VB6	Vĩnh Thuận	Kiên Giang	S. Cái Lớn					-	-	-	0,35	0,32	0,34	0,40	0,44	0,47	0,50	0,50	0,49	0,48	↑

Kết quả dự báo mực nước vùng Ven Biển - ĐBSCL diễn biến như sau:


- Mực nước các trạm vùng Ven Biển có xu thế giảm đến ngày 29/7 với cường suất trung bình 2,5 cm/ngày, sau đó tăng trở lại với cường suất trung bình 3,0 cm/ngày và biến đổi theo triều

**Ghi chú:**

- ↑ Mực nước có xu thế tăng;
- ↓ Mực nước có xu thế giảm;
- Không có số liệu;

\* Trạm dự báo của Trung tâm Khí tượng Thủy văn Trung ương (Dự báo 5 ngày tới).

**Thang cảnh báo rủi ro thiên tai**





## BẢN ĐỒ VỊ TRÍ TRẠM DỰ BÁO NGUỒN NƯỚC VÙNG ĐBSCL



**Nơi nhận:**

- Bộ Nông nghiệp & PTNT;
- Tổng cục Thủy lợi;
- Sở NN&PTNT 13 tỉnh vùng ĐBSCL;
- Tổng cục PCTT
- Ban lãnh đạo Viện QHTLMN;
- Website: [www.siwrp.org.vn](http://www.siwrp.org.vn);
- Lưu P.KHCN&HTQT

**VIỆN TRƯỞNG**

**Thông tin chi tiết liên hệ:**

- Chủ nhiệm dự báo: Nguyễn Huy Khôi ĐD: 0913.106.641 Email: [nhkhoihl@yahoo.com](mailto:nhkhoihl@yahoo.com)
- Dự báo viên: Trần Mạnh Thứ ĐD: 0989.161.808 Email: [manhthuwru@gmail.com](mailto:manhthuwru@gmail.com)
- Dự báo viên: Trần Đức Đông ĐD: 0989.872.205 Email: [tranducdongvn@yahoo.com.vn](mailto:tranducdongvn@yahoo.com.vn)