

**BẢN TIN DỰ BÁO NGUỒN NƯỚC VÙNG THƯỢNG NGUỒN ĐỒNG BẰNG SÔNG CỬU LONG**  
Từ ngày 07/08/2020 đến ngày 16/08/2020

TT	Trạm	Huyện	Tỉnh	Sông/kênh	BĐ I	BĐ II	BĐ III	Cảnh báo	Mức nước lớn nhất thực đo (m)			Mức nước lớn nhất dự báo (m)										Xu thế
									04/08	05/08	06/08	07/08	08/08	09/08	10/08	11/08	12/08	13/08	14/08	15/08	16/08	
1	Tân Châu*	Tân Châu	An Giang	S. Tiền	3,50	4,00	4,50		1,37	1,45	1,40	1,50	1,45	1,40	1,38	1,35	-	-	-	-	-	↓
2	Châu Đốc*	Châu Đốc	An Giang	S. Hậu	3,00	3,50	4,00		1,49	1,55	1,53	1,60	1,55	1,50	1,48	1,45	-	-	-	-	-	↓
3	Sông Trăng	Tân Hưng	Long An	K. Sông Trăng					-	-	-	1,20	1,19	1,20	1,20	1,18	1,17	1,17	1,19	1,24	1,29	↑
4	Vàm Đồn	Vĩnh Hưng	Long An	K. Cái Cỏ					-	-	-	1,18	1,17	1,17	1,17	1,15	1,13	1,13	1,16	1,20	1,24	↑
5	Tân Hưng	Tân Hưng	Long An	K. Hồng Ngự - LA					1,11	1,10	1,15	1,16	1,17	1,18	1,18	1,17	1,16	1,16	1,17	1,22	1,28	↑
6	Vĩnh Hưng	Vĩnh Hưng	Long An	K. 28					1,00	1,02	1,17	1,17	1,17	1,17	1,16	1,14	1,13	1,13	1,15	1,19	1,24	↑
7	Mộc Hoá	Kiến Tường	Long An	S. Vàm Cỏ Tây	1,20	1,80	2,40		0,65	0,68	0,84	0,85	0,84	0,82	0,80	0,77	0,75	0,76	0,79	0,81	0,84	↓
8	Tuyên Nhơn	Thanh Hóa	Long An	S. Vàm Cỏ Tây					0,65	0,63	0,70	0,70	0,69	0,67	0,64	0,62	0,60	0,61	0,65	0,68	0,71	↓
9	T.Thới Hậu A	Hồng Ngự	Đồng Tháp	S. Sỏ Thượng					1,51	1,52	1,59	1,58	1,64	1,66	1,67	1,66	1,65	1,63	1,61	1,66	1,78	↑
10	Dinh Bà	Tân Hồng	Đồng Tháp	K. Sỏ Hạ					1,26	1,23	1,44	1,42	1,45	1,48	1,48	1,48	1,48	1,48	1,50	1,57	1,64	↑
11	Tân Hồng	Tân Hồng	Đồng Tháp	K. Phước Xuyên					-	-	-	1,05	1,08	1,10	1,10	1,10	1,10	1,10	1,11	1,17	1,23	↑
12	Tân Công Sính	Tam Nông	Đồng Tháp	K. Hồng Kỳ					-	-	-	1,06	1,10	1,11	1,12	1,11	1,10	1,10	1,09	1,13	1,19	↑
13	An Long	Tam Nông	Đồng Tháp	K. Đồng Tiến					1,45	1,50	1,46	1,47	1,51	1,51	1,51	1,49	1,46	1,41	1,36	1,37	1,56	↓
14	Trường Xuân	Tháp Mười	Đồng Tháp	K. Phước Xuyên	1,50	2,00	2,50		0,92	0,90	1,02	1,04	1,05	1,06	1,05	1,03	1,03	1,03	1,04	1,06	1,10	↑
15	Mỹ An	Tháp Mười	Đồng Tháp	K. NV Tiếp					-	-	-	0,74	0,74	0,73	0,71	0,70	0,69	0,69	0,69	0,69	0,74	↓
16	Xuân Tô	Tịnh Biên	An Giang	K. Vĩnh Tế	3,00	3,50	4,00		1,15	1,09	1,01	0,99	1,11	1,12	1,14	1,09	1,06	1,03	1,01	1,02	1,12	↓
17	Khánh An	An Phú	An Giang	S. Bình Ghi					-	-	-	1,74	1,78	1,79	1,79	1,77	1,74	1,70	1,66	1,71	1,90	↓
18	Tri Tôn	Tri Tôn	An Giang	K. Tri Tôn	2,00	2,40	2,80		0,93	0,86	0,81	0,92	0,96	0,97	0,97	0,97	0,94	0,91	0,91	0,90	0,93	↓
19	Vàm Nao	Phú Tân	An Giang	S. Vàm Nao					1,40	1,46	1,42	1,43	1,46	1,45	1,43	1,39	1,35	1,27	1,17	1,20	1,43	↓
20	Long Xuyên	TP. Long Xuyên	An Giang	S. Hậu	1,90	2,20	2,50		1,44	1,46	1,47	1,52	1,53	1,51	1,49	1,46	1,41	1,30	1,15	1,23	1,50	↓
21	Núi Sập	Thoại Sơn	An Giang	K. RG - Long Xuyên					-	-	-	0,54	0,54	0,55	0,55	0,54	0,52	0,51	0,50	0,50	0,52	↓
22	Vĩnh Điều	Giang Thành	Kiên Giang	K. Vĩnh Tế					1,28	1,25	1,15	1,14	1,21	1,19	1,19	1,18	1,14	1,11	1,10	1,10	1,12	↓
23	Hòa Điền	Kiên Lương	Kiên Giang	K. RG - Hà Tiên					-	-	-	0,49	0,45	0,39	0,39	0,40	0,41	0,43	0,46	0,49	0,51	↑
24	Ba Thê	Hòn Đất	Kiên Giang	K. Ba Thê					0,76	0,75	0,72	0,78	0,80	0,81	0,81	0,80	0,78	0,77	0,76	0,76	0,77	↓

Kết quả dự báo mực nước vùng Thượng - ĐBSCL diễn biến như sau:

- Mực nước các trạm thuộc khu vực Đồng Tháp Mười có xu thế tăng không đáng kể và biến đổi theo triều
- Mực nước các trạm thuộc khu vực TGLX có xu thế giảm không đáng kể và biến đổi theo triều

**Ghi chú:**

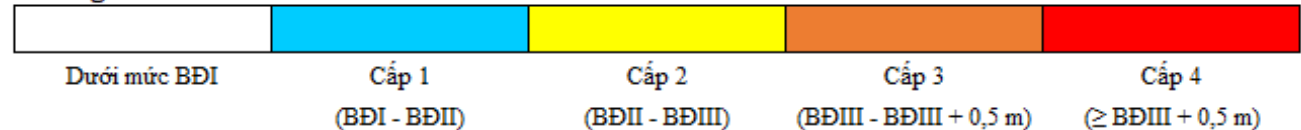
↑ Mực nước có xu thế tăng;

↓ Mực nước có xu thế giảm;

'-' Không có số liệu;

\* Trạm dự báo của Trung tâm Khí tượng Thủy văn Trung ương (Dự báo 5 ngày tới).

**Thang cảnh báo rủi ro thiên tai**



**BẢN TIN DỰ BÁO NGUỒN NƯỚC VÙNG GIỮA ĐỒNG BẰNG SÔNG CỬU LONG**  
Từ ngày 07/08/2020 đến ngày 16/08/2020

TT	Trạm	Huyện	Tỉnh	Sông/kênh	BĐ I	BĐ II	BĐ III	Cảnh báo	Mức nước lớn nhất thực đo (m)			Mức nước lớn nhất dự báo (m)										Xu thế
									04/08	05/08	06/08	07/08	08/08	09/08	10/08	11/08	12/08	13/08	14/08	15/08	16/08	
1	Cần Thơ	Q. Ninh Kiều	Cần Thơ	S. Hậu	1,70	1,80	1,90		1,25	1,24	1,24	1,22	1,22	1,21	1,20	1,16	1,11	1,04	0,93	0,90	1,15	↓
2	Mỹ Thuận	TP. Vĩnh Long	Vĩnh Long	S. Tiền	1,60	1,70	1,80		1,09	1,15	1,04	1,08	1,05	1,02	0,97	0,93	0,90	0,85	0,77	0,70	0,87	↓
3	Tân Lập	Thủ Thừa	Long An	K. Bo Bo					0,84	0,83	0,89	0,86	0,87	0,85	0,80	0,74	0,76	0,77	0,87	0,91	0,94	↑
4	Bến Lức	Bến Lức	Long An	S. Vàm Cỏ Đông					0,89	0,90	0,88	0,85	0,81	0,77	0,72	0,68	0,65	0,64	0,65	0,66	0,69	↓
5	Tân An	TP. Tân An	Long An	S. Vàm Cỏ Tây	1,20	1,40	1,60		0,98	0,99	0,95	0,91	0,87	0,82	0,76	0,71	0,67	0,62	0,61	0,61	0,65	↓
6	Cai Lậy	Cai Lậy	Tiền Giang	K. 12					0,87	0,88	0,91	0,87	0,85	0,83	0,81	0,80	0,80	0,84	0,89	0,90	0,94	↑
7	Long Định	Châu Thành	Tiền Giang	K. Nguyễn Tấn Thành					0,83	0,79	0,79	0,76	0,74	0,71	0,68	0,67	0,66	0,68	0,69	0,68	0,72	↓
8	Mỹ Tho	TP. Mỹ Tho	Tiền Giang	S. Tiền	1,40	1,50	1,60		1,07	1,13	1,00	0,96	0,92	0,87	0,82	0,77	0,73	0,69	0,64	0,61	0,68	↓
9	Vàm Kênh	Gò Công Đông	Tiền Giang	S. Cửa Tiểu					0,97	1,10	0,86	0,83	0,74	0,70	0,63	0,57	0,55	0,51	0,49	0,47	0,51	↓
10	Chợ Lách	Chợ Lách	Bến Tre	S. Hàm Luông					1,15	1,23	1,10	1,06	1,03	0,98	0,92	0,88	0,84	0,79	0,73	0,68	0,79	↓
11	Mỹ Hóa	TP. Bến Tre	Bến Tre	S. Hàm Luông					1,07	1,11	0,97	0,92	0,87	0,81	0,76	0,71	0,67	0,63	0,57	0,52	0,62	↓
12	G1	Châu Thành	Bến Tre	S. Giao Hòa					-	-	-	0,98	0,94	0,90	0,85	0,80	0,77	0,74	0,69	0,66	0,71	↓
13	Cao Lãnh	Cao Lãnh	Đồng Tháp	S. Tiền	1,90	2,10	2,30		1,23	1,23	1,25	1,24	1,24	1,22	1,20	1,15	1,09	1,00	0,88	0,86	1,12	↓
14	Lai Vung	Lai Vung	Đồng Tháp	K. Hòa Long					1,37	1,32	1,37	1,36	1,36	1,32	1,30	1,26	1,19	1,10	0,96	0,96	1,23	↓
15	Ba Càng	Tam Bình	Vĩnh Long	S. Ba Càng					-	-	-	1,08	1,06	1,04	1,01	1,01	0,97	0,93	0,86	0,78	0,95	↓
16	G2	Vũng Liêm	Vĩnh Long	S. Măng Thít					-	-	-	0,98	0,94	0,90	0,86	0,82	0,79	0,75	0,69	0,63	0,73	↓
17	G3	Trà Ôn	Vĩnh Long	S. Măng Thít					-	-	-	1,18	1,15	1,11	1,07	1,03	0,97	0,90	0,82	0,75	0,96	↓
18	G4	Càng Long	Trà Vinh	S. An Trường					-	-	-	0,93	0,90	0,87	0,85	0,83	0,81	0,78	0,74	0,71	0,79	↓
19	Tân Hiệp	Tân Hiệp	Kiên Giang	K. Cái Sắn	1,00	1,30	1,60		0,70	0,69	0,67	0,67	0,67	0,66	0,64	0,63	0,63	0,62	0,64	0,65	0,67	↓
20	Ô Môn	Q. Ô Môn	Cần Thơ	K. Ô Môn					1,36	1,35	1,37	1,36	1,37	1,36	1,35	1,33	1,30	1,24	1,15	1,14	1,34	↓
21	Cờ Đỏ	Cờ Đỏ	Cần Thơ	K. Thốt Nốt					0,78	0,78	0,75	0,72	0,72	0,70	0,69	0,68	0,67	0,66	0,66	0,67	0,70	↓
22	Vị Thanh	Vị Thanh	Hậu Giang	K. Xà No					0,72	0,70	0,62	0,60	0,54	0,51	0,45	0,42	0,46	0,50	0,54	0,57	0,60	↑
23	Phụng Hiệp	TX. Ngã Bảy	Hậu Giang	S. Cái Côn	1,10	1,20	1,30		0,96	0,94	0,92	0,90	0,90	0,89	0,88	0,86	0,84	0,80	0,76	0,73	0,83	↓
24	Đại Ngãi	Long Phú	Sóc Trăng	S. Hậu					1,26	1,37	1,18	1,16	1,13	1,12	1,10	1,05	0,99	0,90	0,81	0,76	0,99	↓
25	G5	Ngã Năm	Sóc Trăng	K. QL - Phụng Hiệp					-	-	-	0,49	0,46	0,45	0,44	0,44	0,43	0,43	0,44	0,44	0,47	↓
26	Phước Long	Phước Long	Bạc Liêu	K. QL - Phụng Hiệp					0,92	0,89	0,85	0,84	0,82	0,76	0,70	0,70	0,73	0,76	0,79	0,82	0,84	↑
27	Giồng Riềng	Giồng Riềng	Kiên Giang	K. Nước Mặn					0,72	0,71	0,69	0,66	0,62	0,57	0,56	0,57	0,60	0,63	0,66	0,69	0,71	↑

Kết quả dự báo mực nước vùng Giữa - ĐBSCL diễn biến như sau:

- Mực nước các trạm vùng Giữa có xu thế giảm với cường suất trung bình 2,5 cm/ngày và biến đổi theo triều

**Ghi chú:**

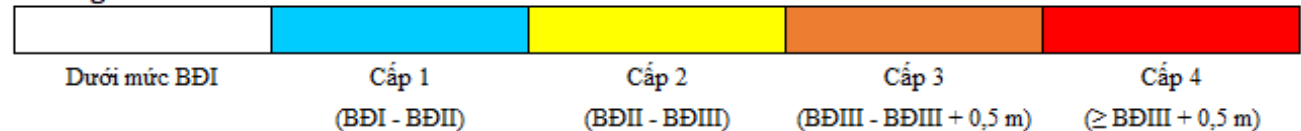
↑ Mực nước có xu thế tăng;

↓ Mực nước có xu thế giảm;

'-' Không có số liệu;

\* Trạm dự báo của Trung tâm Khí tượng Thủy văn Trung ương (Dự báo 5 ngày tới).

**Thang cảnh báo rủi ro thiên tai**



**BẢN TIN DỰ BÁO NGUỒN NƯỚC VÙNG VEN BIỂN ĐỒNG BẰNG SÔNG CỬU LONG**

Từ ngày 07/08/2020 đến ngày 16/08/2020

TT	Trạm	Huyện	Tỉnh	Sông/kênh	BĐ I	BĐ II	BĐ III	Cảnh báo	Mức nước lớn nhất thực đo (m)			Mức nước lớn nhất dự báo (m)									Xu thế	
									04/08	05/08	06/08	07/08	08/08	09/08	10/08	11/08	12/08	13/08	14/08	15/08		16/08
1	Bình Đại	Bình Đại	Bến Tre	S. Cửa Đại					1,11	1,22	0,97	0,95	0,87	0,82	0,73	0,70	0,66	0,63	0,61	0,60	0,63	↓
2	An Thuận	Ba Tri	Bến Tre	S. Hàm Luông					1,01	1,09	0,89	0,86	0,78	0,73	0,64	0,61	0,58	0,55	0,53	0,52	0,57	↓
3	Bến Trại	Thanh Phú	Bến Tre	S. Cổ Chiên					1,11	1,11	0,97	0,89	0,86	0,77	0,72	0,68	0,63	0,63	0,60	0,60	0,65	↓
4	Trà Vinh	Châu Thành	Trà Vinh	S. Cổ Chiên					1,24	1,26	1,14	1,10	1,05	1,00	0,95	0,92	0,89	0,87	0,83	0,80	0,84	↓
5	VB1	Duyên Hải	Trà Vinh	K. Quan Chánh Bó					-	-	-	1,00	0,98	0,95	0,92	0,88	0,84	0,78	0,73	0,71	0,78	↓
6	Trần Đề	Trần Đề	Sóc Trăng	S. Mỹ Thanh					1,51	1,61	1,40	1,33	1,21	1,12	1,02	0,97	0,96	0,99	0,99	1,02	1,08	↓
7	VB2	Vĩnh Châu	Sóc Trăng	S. Mỹ Thanh					-	-	-	1,36	1,30	1,23	1,17	1,14	1,14	1,16	1,17	1,18	1,22	↓
8	VB4	Giá Rai	Bạc Liêu	K. CM - Bạc Liêu					-	-	-	1,05	1,01	0,97	0,94	0,93	0,94	0,97	1,01	1,04	1,07	↑
9	VB3	TP. Bạc Liêu	Bạc Liêu	S. Bạc Liêu					-	-	-	0,79	0,71	0,68	0,68	0,70	0,71	0,76	0,80	0,81	0,83	↑
10	Cà Mau	Tp. Cà Mau	Cà Mau	S. Gành Hào	1,00	1,10	1,20		0,82	0,80	0,75	0,69	0,60	0,55	0,56	0,57	0,60	0,63	0,65	0,69	0,72	↑
11	Năm Căn	Ngọc Hiển	Cà Mau	S. Cửa Lớn					1,32	0,93	0,88	0,85	0,79	0,72	0,67	0,62	0,61	0,61	0,63	0,67	0,72	↓
12	Sông Đốc	Trần Văn Thời	Cà Mau	S. Ông Đốc					1,15	0,80	0,50	0,41	0,33	0,25	0,27	0,29	0,33	0,39	0,45	0,49	0,54	↑
13	VB5	Thới Bình	Cà Mau	S. Trẹm					-	-	-	0,47	0,46	0,41	0,38	0,38	0,39	0,40	0,42	0,44	0,46	↓
14	Rạch Giá	TP. Rạch Giá	Kiên Giang	S. Kiên					0,57	0,53	0,41	0,35	0,27	0,20	0,20	0,21	0,23	0,26	0,31	0,36	0,40	↑
15	Xẻo Rô	Châu Thành	Kiên Giang	S. Cái Lớn					0,97	0,67	0,39	0,30	0,19	0,12	0,14	0,15	0,18	0,22	0,29	0,36	0,42	↑
16	Vàm Răng	Hòn Đất	Kiên Giang	K. RG - Hà Tiên					-	-	-	0,48	0,46	0,44	0,44	0,43	0,43	0,43	0,44	0,45	0,45	↓
17	Vàm Rầy	Hòn Đất	Kiên Giang	K. HT - Rạch Giá					0,77	0,69	0,63	0,68	0,68	0,64	0,64	0,64	0,64	0,66	0,67	0,66	0,67	↓
18	VB7	An Minh	Kiên Giang	K. Cán Gáo					-	-	-	0,43	0,43	0,41	0,39	0,38	0,39	0,40	0,40	0,42	0,43	↓
19	VB6	Vĩnh Thuận	Kiên Giang	S. Cái Lớn					-	-	-	0,42	0,36	0,30	0,31	0,33	0,36	0,40	0,43	0,46	0,48	↑

Kết quả dự báo mực nước vùng Ven Biển - ĐBSCL diễn biến như sau:

- Mực nước các trạm vùng Ven Biển có xu thế giảm với cường suất trung bình 2,0 cm/ngày và biến đổi theo triều

**Ghi chú:**

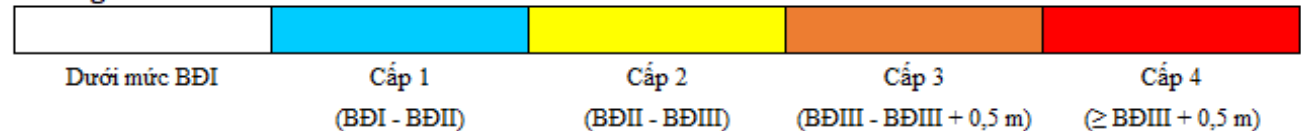
↑ Mực nước có xu thế tăng;

↓ Mực nước có xu thế giảm;

'-' Không có số liệu;

\* Trạm dự báo của Trung tâm Khí tượng Thủy văn Trung ương (Dự báo 5 ngày tới).

**Thang cảnh báo rủi ro thiên tai**



## BẢN ĐỒ VỊ TRÍ TRẠM DỰ BÁO NGUỒN NƯỚC VÙNG ĐBSCL



- Bộ Nông nghiệp & PTNT;
- Tổng cục Thủy lợi;
- Sở NN&PTNT 13 tỉnh vùng ĐBSCL;
- Tổng cục PCTT
- Ban lãnh đạo Viện QHTLMN;
- Website: [www.siwrp.org.vn](http://www.siwrp.org.vn);
- Lưu P.KHCN&HTQT

### Thông tin chi tiết liên hệ:

- Chủ nhiệm dự báo: Nguyễn Huy Khôi ĐD: 0913.106.641 Email: [nhkhohl@yahoo.com](mailto:nhkhohl@yahoo.com)
- Dự báo viên: Trần Mạnh Thứ ĐD: 0989.161.808 Email: [manhthuwru@gmail.com](mailto:manhthuwru@gmail.com)
- Dự báo viên: Trần Đức Đông ĐD: 0989.872.205 Email: [tranducdongvn@yahoo.com.vn](mailto:tranducdongvn@yahoo.com.vn)