

**BẢN TIN DỰ BÁO NGUỒN NƯỚC VÙNG THƯỢNG NGUỒN ĐỒNG BẰNG SÔNG CỬU LONG**

Từ ngày 12/08/2020 đến ngày 21/08/2020

TT	Trạm	Huyện	Tỉnh	Sông/kênh	BD I	BD II	BD III	Cảnh báo	Mức nước lớn nhất thực đo (m)			Mức nước lớn nhất dự báo (m)										Xu thế
									09/08	10/08	11/08	12/08	13/08	14/08	15/08	16/08	17/08	18/08	19/08	20/08	21/08	
1	Tân Châu*	Tân Châu	An Giang	S. Tiền	3,50	4,00	4,50		1,49	1,55	1,52	1,55	1,54	1,56	1,58	1,60	-	-	-	-	-	↑
2	Châu Đốc*	Châu Đốc	An Giang	S. Hậu	3,00	3,50	4,00		1,55	1,61	1,55	1,56	1,58	1,60	1,62	1,65	-	-	-	-	-	↑
3	Sông Trăng	Tân Hưng	Long An	K. Sông Trăng					-	-	-	1,23	1,25	1,26	1,28	1,31	1,36	1,42	1,47	1,51	1,55	↑
4	Vàm Đồn	Vĩnh Hưng	Long An	K. Cái Cỏ					-	-	-	1,19	1,21	1,22	1,24	1,27	1,32	1,36	1,42	1,46	1,50	↑
5	Tân Hưng	Tân Hưng	Long An	K. Hồng Ngự - LA					1,18	1,19	1,15	1,18	1,20	1,20	1,22	1,26	1,31	1,38	1,44	1,48	1,52	↑
6	Vĩnh Hưng	Vĩnh Hưng	Long An	K. 28					1,13	1,09	1,04	1,07	1,09	1,10	1,12	1,15	1,20	1,25	1,30	1,35	1,39	↑
7	Mộc Hoá	Kiến Tường	Long An	S. Vàm Cỏ Tây	1,20	1,80	2,40		0,71	0,70	0,62	0,65	0,67	0,69	0,70	0,73	0,79	0,86	0,92	0,97	1,02	↑
8	Tuyên Nhơn	Thanh Hóa	Long An	S. Vàm Cỏ Tây					0,68	0,64	0,59	0,62	0,64	0,67	0,69	0,72	0,79	0,85	0,91	0,95	0,99	↑
9	T.Thời Hậu A	Hồng Ngự	Đồng Tháp	S. Sờ Thượng					1,60	1,67	1,68	1,67	1,65	1,59	1,60	1,69	1,80	1,91	1,99	2,08	2,15	↑
10	Dinh Bà	Tân Hồng	Đồng Tháp	K. Sờ Hạ					1,32	1,36	1,33	1,32	1,34	1,33	1,36	1,40	1,46	1,54	1,60	1,65	1,69	↑
11	Tân Hồng	Tân Hồng	Đồng Tháp	K. Phước Xuyên					-	-	-	1,26	1,28	1,26	1,29	1,33	1,39	1,47	1,54	1,59	1,63	↑
12	Tân Công Sinh	Tam Nông	Đồng Tháp	K. Hồng Kỳ					-	-	-	1,27	1,27	1,24	1,26	1,30	1,37	1,46	1,54	1,60	1,64	↑
13	An Long	Tam Nông	Đồng Tháp	K. Đồng Tiến					1,49	1,57	1,51	1,56	1,52	1,45	1,43	1,59	1,70	1,82	1,89	1,94	2,02	↑
14	Trường Xuân	Tháp Mười	Đồng Tháp	K. Phước Xuyên	1,50	2,00	2,50		0,96	0,95	0,90	0,94	0,95	0,95	0,95	0,99	1,06	1,13	1,20	1,25	1,29	↑
15	Mỹ An	Tháp Mười	Đồng Tháp	K. NV Tiếp					-	-	-	0,75	0,76	0,75	0,74	0,78	0,85	0,94	1,02	1,08	1,12	↑
16	Xuân Tô	Tịnh Biên	An Giang	K. Vĩnh Tế	3,00	3,50	4,00		0,83	0,80	0,74	0,76	0,74	0,72	0,71	0,80	0,91	0,97	1,02	1,10	1,12	↑
17	Khánh An	An Phú	An Giang	S. Bình Ghi					-	-	-	1,95	1,92	1,85	1,87	2,01	2,14	2,27	2,35	2,40	2,48	↑
18	Tri Tôn	Tri Tôn	An Giang	K. Tri Tôn	2,00	2,40	2,80		0,66	0,69	0,60	0,59	0,58	0,58	0,58	0,60	0,61	0,63	0,66	0,70	0,74	↑
19	Vàm Nao	Phú Tân	An Giang	S. Vàm Nao					1,42	1,48	1,42	1,46	1,38	1,28	1,29	1,50	1,65	1,76	1,83	1,87	1,93	↑
20	Long Xuyên	TP. Long Xuyên	An Giang	S. Hậu	1,90	2,20	2,50		1,44	1,48	1,44	1,43	1,31	1,16	1,24	1,51	1,67	1,78	1,84	1,86	1,90	↑
21	Núi Sập	Thoại Sơn	An Giang	K. RG - Long Xuyên					-	-	-	0,54	0,53	0,53	0,53	0,55	0,57	0,60	0,64	0,67	0,69	↑
22	Vĩnh Điều	Giang Thành	Kiên Giang	K. Vĩnh Tế					0,85	0,76	0,74	0,69	0,66	0,66	0,65	0,67	0,68	0,69	0,69	0,73	0,75	↑
23	Hòa Điền	Kiên Lương	Kiên Giang	K. RG - Hà Tiên					-	-	-	0,36	0,38	0,41	0,44	0,47	0,49	0,51	0,51	0,52	0,50	↑
24	Ba Thê	Hòn Đất	Kiên Giang	K. Ba Thê					0,55	0,58	0,52	0,48	0,48	0,47	0,47	0,48	0,50	0,52	0,54	0,57	0,59	↑

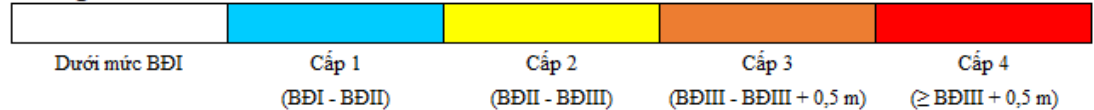
Kết quả dự báo mực nước vùng Thượng - ĐBSCL diễn biến như sau:

- Mực nước các trạm thuộc khu vực Đồng Tháp Mười có xu thế tăng với cường suất trung bình 4,6 cm/ngày và biến đổi theo triều
- Mực nước các trạm thuộc khu vực TGLX có xu thế tăng với cường suất trung bình 3,9 cm/ngày và biến đổi theo triều

**Ghi chú:**

- ↑ Mực nước có xu thế tăng;
- ↓ Mực nước có xu thế giảm;
- '-' Không có số liệu;

**Thang cảnh báo rủi ro thiên tai**



\* Trạm dự báo của Trung tâm Khi tượng Thủy văn Trung ương (Dự báo 5 ngày tới).

**BẢN TIN DỰ BÁO NGUỒN NƯỚC VÙNG GIỮA ĐỒNG BÀNG SÔNG CỬU LONG**

Từ ngày 12/08/2020 đến ngày 21/08/2020

TT	Trạm	Huyện	Tỉnh	Sông/kênh	BD I	BD II	BD III	Cảnh báo	Mức nước lớn nhất thực đo (m)			Mức nước lớn nhất dự báo (m)									Xu thế	
									09/08	10/08	11/08	12/08	13/08	14/08	15/08	16/08	17/08	18/08	19/08	20/08		21/08
1	Cần Thơ	Q. Ninh Kiều	Cần Thơ	S. Hậu	1,70	1,80	1,90		1,13	1,15	1,08	1,09	1,02	0,89	0,88	1,13	1,28	1,37	1,41	1,52	1,61	↑
2	Mỹ Thuận	TP. Vĩnh Long	Vĩnh Long	S. Tiền	1,60	1,70	1,80		1,04	1,06	1,01	1,00	0,95	0,86	0,78	0,97	1,14	1,25	1,32	1,40	1,44	↑
3	Tân Lập	Thủ Thừa	Long An	K. Bo Bo					0,88	0,86	0,77	0,79	0,80	0,90	0,94	0,95	0,99	1,04	1,08	1,12	1,15	↑
4	Bến Lức	Bến Lức	Long An	S. Vàm Cỏ Đông					0,91	0,82	0,72	0,69	0,68	0,69	0,70	0,73	0,81	0,89	0,98	1,04	1,07	↑
5	Tân An	TP. Tân An	Long An	S. Vàm Cỏ Tây	1,20	1,40	1,60		0,99	0,94	0,87	0,83	0,80	0,77	0,77	0,82	0,98	1,09	1,15	1,20	1,24	↑
6	Cai Lậy	Cai Lậy	Tiền Giang	K. 12					0,80	0,87	0,77	0,79	0,82	0,86	0,88	0,91	0,96	1,03	1,09	1,14	1,17	↑
7	Long Định	Châu Thành	Tiền Giang	K. Nguyễn Tấn Thành					0,70	0,70	0,64	0,65	0,66	0,67	0,66	0,69	0,76	0,85	0,94	1,01	1,04	↑
8	Mỹ Tho	TP. Mỹ Tho	Tiền Giang	S. Tiền	1,40	1,50	1,60		0,92	0,96	0,88	0,86	0,81	0,76	0,72	0,80	0,99	1,11	1,18	1,23	1,28	↑
9	Vàm Kênh	Gò Công Đông	Tiền Giang	S. Cửa Tiểu					0,80	0,80	0,69	0,67	0,63	0,61	0,59	0,63	0,79	0,91	1,02	1,04	1,08	↑
10	Chợ Lách	Chợ Lách	Bến Tre	S. Hàm Luông					1,07	1,07	1,00	0,97	0,92	0,85	0,79	0,91	1,11	1,23	1,30	1,39	1,43	↑
11	Mỹ Hóa	TP. Bến Tre	Bến Tre	S. Hàm Luông					0,92	0,94	0,84	0,80	0,75	0,69	0,64	0,75	0,94	1,07	1,14	1,16	1,20	↑
12	G1	Châu Thành	Bến Tre	S. Giao Hòa					-	-	-	0,78	0,75	0,70	0,66	0,72	0,90	1,02	1,08	1,15	1,19	↑
13	Cao Lãnh	Cao Lãnh	Đồng Tháp	S. Tiền	1,90	2,10	2,30		1,17	1,24	1,21	1,16	1,06	0,93	0,90	1,18	1,35	1,47	1,54	1,58	1,60	↑
14	Lai Vung	Lai Vung	Đồng Tháp	K. Hòa Long					1,25	1,29	1,25	1,20	1,09	0,94	0,95	1,22	1,39	1,51	1,57	1,60	1,65	↑
15	Ba Càng	Tam Bình	Vĩnh Long	S. Ba Càng					-	-	-	1,00	0,96	0,87	0,79	0,97	1,13	1,22	1,30	1,44	1,50	↑
16	G2	Vũng Liêm	Vĩnh Long	S. Măng Thít					-	-	-	0,80	0,76	0,69	0,64	0,74	0,91	1,03	1,09	1,14	1,19	↑
17	G3	Trà Ôn	Vĩnh Long	S. Măng Thít					-	-	-	0,99	0,92	0,82	0,76	0,97	1,16	1,28	1,34	1,44	1,50	↑
18	G4	Càng Long	Trà Vinh	S. An Trường					-	-	-	0,81	0,78	0,75	0,71	0,79	0,89	0,98	1,03	1,12	1,16	↑
19	Tân Hiệp	Tân Hiệp	Kiên Giang	K. Cái Sắn	1,00	1,30	1,60		0,53	0,57	0,47	0,47	0,47	0,48	0,50	0,52	0,53	0,55	0,56	0,57	0,58	↑
20	Ô Môn	Q. Ô Môn	Cần Thơ	K. Ô Môn					1,27	1,28	1,23	1,21	1,14	1,04	1,03	1,24	1,36	1,43	1,46	1,53	1,60	↑
21	Cờ Đỏ	Cờ Đỏ	Cần Thơ	K. Thốt Nốt					0,79	0,63	0,57	0,57	0,55	0,55	0,56	0,59	0,63	0,68	0,72	0,74	0,75	↑
22	Vị Thanh	Vị Thanh	Hậu Giang	K. Xà No					0,50	0,59	0,50	0,54	0,58	0,61	0,64	0,68	0,72	0,74	0,76	0,76	0,75	↑
23	Phụng Hiệp	TX. Ngã Bảy	Hậu Giang	S. Cái Côn	1,10	1,20	1,30		0,83	0,84	0,76	0,74	0,71	0,66	0,62	0,74	0,84	0,89	0,97	1,06	1,12	↑
24	Đại Ngãi	Long Phú	Sóc Trăng	S. Hậu					1,15	1,16	0,99	0,93	0,84	0,75	0,69	0,93	1,11	1,21	1,26	1,37	1,47	↑
25	G5	Ngã Năm	Sóc Trăng	K. QL - Phụng Hiệp					-	-	-	0,44	0,44	0,44	0,45	0,48	0,50	0,53	0,56	0,57	0,59	↑
26	Phước Long	Phước Long	Bạc Liêu	K. QL - Phụng Hiệp					0,77	0,78	0,74	0,77	0,80	0,83	0,86	0,88	0,90	0,91	0,92	0,90	0,90	↑
27	Giồng Riềng	Giồng Riềng	Kiên Giang	K. Nước Mặn					0,56	0,55	0,51	0,54	0,57	0,61	0,63	0,66	0,67	0,68	0,68	0,68	0,66	↑

Kết quả dự báo mực nước vùng Giữa - ĐBSCL diễn biến như sau:

- Mực nước các trạm vùng Giữa có xu thế giảm đến ngày 15/8 với cường suất trung bình 2,0 cm/ngày, sau đó tăng trở lại với cường suất trung bình 6,0 cm/ngày và biến đổi theo triều

**Ghi chú:**

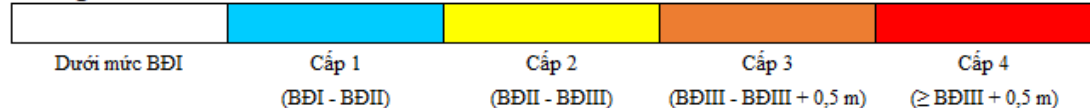
↑ Mực nước có xu thế tăng;

↓ Mực nước có xu thế giảm;

- - Không có số liệu;

\* Trạm dự báo của Trung tâm Khi tượng Thủy văn Trung ương (Dự báo 5 ngày tới).

**Thang cảnh báo rủi ro thiên tai**



**BẢN TIN DỰ BÁO NGUỒN NƯỚC VÙNG VEN BIỂN ĐỒNG BẰNG SÔNG CỬU LONG**  
Từ ngày 12/08/2020 đến ngày 21/08/2020

TT	Trạm	Huyện	Tỉnh	Sông/kênh	BD I	BD II	BD III	Cảnh báo	Mức nước lớn nhất thực đo (m)			Mức nước lớn nhất dự báo (m)										Xu thế
									09/08	10/08	11/08	12/08	13/08	14/08	15/08	16/08	17/08	18/08	19/08	20/08	21/08	
1	Bình Đại	Bình Đại	Bến Tre	S. Cửa Đại					0,97	0,95	0,85	0,81	0,78	0,76	0,75	0,78	0,92	1,05	1,14	1,18	1,23	↑
2	An Thuận	Ba Tri	Bến Tre	S. Hàm Luông					0,87	0,87	0,74	0,71	0,68	0,66	0,65	0,70	0,82	0,95	1,04	1,11	1,15	↑
3	Bến Trại	Thanh Phú	Bến Tre	S. Cổ Chiên					0,94	0,98	0,84	0,79	0,79	0,76	0,76	0,81	0,90	1,04	1,11	1,20	1,25	↑
4	Trà Vinh	Châu Thành	Trà Vinh	S. Cổ Chiên					1,13	1,24	1,05	1,03	1,00	0,96	0,93	0,97	1,12	1,24	1,31	1,39	1,43	↑
5	VB1	Duyên Hải	Trà Vinh	K. Quan Chánh Bồ					-	-	-	0,84	0,79	0,73	0,71	0,79	0,96	1,06	1,13	1,25	1,31	↑
6	Trần Đề	Trần Đề	Sóc Trăng	S. Mỹ Thanh					1,36	1,39	1,21	1,20	1,23	1,23	1,26	1,32	1,45	1,60	1,75	1,84	1,84	↑
7	VB2	Vĩnh Châu	Sóc Trăng	S. Mỹ Thanh					-	-	-	1,14	1,16	1,17	1,18	1,22	1,31	1,42	1,51	1,58	1,60	↑
8	VB4	Giá Rai	Bạc Liêu	K. CM - Bạc Liêu					-	-	-	0,94	0,97	1,01	1,04	1,07	1,13	1,20	1,25	1,27	1,26	↑
9	VB3	TP. Bạc Liêu	Bạc Liêu	S. Bạc Liêu					-	-	-	0,72	0,76	0,80	0,81	0,83	0,89	0,96	1,03	1,07	1,07	↑
10	Cà Mau	Tp. Cà Mau	Cà Mau	S. Gành Hào	1,00	1,10	1,20		0,73	0,75	0,70	0,73	0,76	0,78	0,82	0,85	0,86	0,88	0,89	0,87	0,84	↑
11	Năm Căn	Ngọc Hiển	Cà Mau	S. Cửa Lớn					0,94	1,11	0,94	0,93	0,93	0,95	0,99	1,04	1,13	1,22	1,29	1,34	1,37	↑
12	Sông Đốc	Trần Văn Thời	Cà Mau	S. Ông Đốc					0,34	0,58	0,39	0,43	0,49	0,55	0,59	0,64	0,67	0,69	0,69	0,68	0,63	↑
13	VB5	Thới Bình	Cà Mau	S. Trẹm					-	-	-	0,39	0,40	0,42	0,44	0,46	0,47	0,48	0,49	0,47	0,45	↑
14	Rạch Giá	TP. Rạch Giá	Kiên Giang	S. Kiên					0,18	0,39	0,23	0,25	0,28	0,33	0,38	0,42	0,46	0,49	0,49	0,48	0,44	↑
15	Xẻo Rô	Châu Thành	Kiên Giang	S. Cái Lớn					0,13	0,55	0,23	0,26	0,30	0,37	0,44	0,50	0,54	0,56	0,57	0,56	0,51	↑
16	Vàm Răng	Hòn Đất	Kiên Giang	K. RG - Hà Tiên					-	-	-	0,43	0,44	0,46	0,47	0,48	0,48	0,49	0,50	0,52	0,53	↑
17	Vàm Rầy	Hòn Đất	Kiên Giang	K. HT - Rạch Giá					0,44	0,55	0,43	0,43	0,45	0,47	0,47	0,48	0,48	0,49	0,49	0,52	0,53	↑
18	VB7	An Minh	Kiên Giang	K. Cán Gáo					-	-	-	0,39	0,40	0,41	0,42	0,43	0,43	0,43	0,43	0,41	0,41	↑
19	VB6	Vĩnh Thuận	Kiên Giang	S. Cái Lớn					-	-	-	0,36	0,40	0,43	0,46	0,49	0,50	0,51	0,51	0,50	0,47	↑

Kết quả dự báo mực nước vùng Ven Biển - ĐBSCL diễn biến như sau:

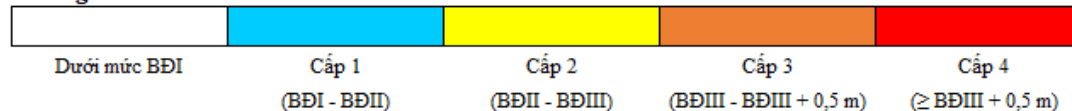
- Mực nước các trạm vùng Ven Biển có xu thế giảm đến ngày 13/8 với cường suất trung bình 2,0 cm/ngày, sau đó tăng trở lại với cường suất trung bình 5,0 cm/ngày và biến đổi theo triều

**Ghi chú:**

- ↑ Mực nước có xu thế tăng;
- ↓ Mực nước có xu thế giảm;
- '-' Không có số liệu;

\* Trạm dự báo của Trung tâm Khí tượng Thủy văn Trung ương (Dự báo 5 ngày tới).

**Thang cảnh báo rủi ro thiên tai**



## BẢN ĐỒ VỊ TRÍ TRẠM DỰ BÁO NGUỒN NƯỚC VÙNG ĐBSCL



### Nơi nhận:

- Bộ Nông nghiệp & PTNT;
- Tổng cục Thủy lợi;
- Sở NN&PTNT 13 tỉnh vùng ĐBSCL;
- Tổng cục PCTT
- Ban lãnh đạo Viện QHTLMN;
- Website: [www.siwrp.org.vn](http://www.siwrp.org.vn);
- Lưu P.KHCN&HTQT

VIỆN TRƯỞNG

### Thông tin chi tiết liên hệ:

- Chủ nhiệm dự báo: Nguyễn Huy Khôi DD: 0913.106.641 Email: [nhkhohl@yahoo.com](mailto:nhkhohl@yahoo.com)
- Dự báo viên: Trần Mạnh Thứ DD: 0989.161.808 Email: [manhthuwr@gmail.com](mailto:manhthuwr@gmail.com)
- Dự báo viên: Trần Đức Đông DD: 0989.872.205 Email: [tranducdongvn@yahoo.com.vn](mailto:tranducdongvn@yahoo.com.vn)