

BẢN TIN DỰ BÁO NGUỒN NƯỚC VÙNG THƯỢNG NGUỒN ĐỒNG BẰNG SÔNG CỬU LONG

Từ ngày 15/08/2020 đến ngày 24/08/2020

TT	Trạm	Huyện	Tỉnh	Sông/kênh	BD I	BD II	BD III	Cảnh báo	Mức nước lớn nhất thực đo (m)			Mức nước lớn nhất dự báo (m)										Xu thế
									12/08	13/08	14/08	15/08	16/08	17/08	18/08	19/08	20/08	21/08	22/08	23/08	24/08	
1	Tân Châu*	Tân Châu	An Giang	S. Tiền	3,50	4,00	4,50		1,57	1,45	1,36	1,43	1,55	1,65	1,70	1,80	-	-	-	-	-	↑
2	Châu Đốc*	Châu Đốc	An Giang	S. Hậu	3,00	3,50	4,00		1,53	1,40	1,28	1,38	1,48	1,58	1,68	1,74	-	-	-	-	-	↑
3	Sông Trăng	Tân Hưng	Long An	K. Sông Trăng					-	-	-	1,09	1,12	1,16	1,21	1,26	1,29	1,33	1,38	1,42	1,44	↑
4	Vàm Đồn	Vĩnh Hưng	Long An	K. Cái Cỏ					-	-	-	1,04	1,07	1,10	1,15	1,19	1,23	1,28	1,32	1,35	1,37	↑
5	Tân Hưng	Tân Hưng	Long An	K. Hồng Ngự - LA					1,14	1,12	0,99	1,01	1,04	1,09	1,15	1,20	1,25	1,28	1,31	1,34	1,36	↑
6	Vĩnh Hưng	Vĩnh Hưng	Long An	K. 28					1,02	1,01	0,95	0,97	1,00	1,04	1,08	1,13	1,17	1,21	1,26	1,29	1,31	↑
7	Mộc Hoá	Kiến Tường	Long An	S. Vàm Cỏ Tây	1,20	1,80	2,40		0,58	0,55	0,53	0,54	0,56	0,62	0,69	0,76	0,80	0,85	0,85	0,82	0,82	↑
8	Tuyên Nhơn	Thanh Hóa	Long An	S. Vàm Cỏ Tây					0,51	0,48	0,46	0,48	0,51	0,57	0,63	0,69	0,73	0,77	0,76	0,73	0,72	↑
9	T. Thới Hậu A	Hồng Ngự	Đồng Tháp	S. Sờ Thượng					1,72	1,65	1,62	1,63	1,71	1,80	1,90	1,96	2,04	2,11	2,14	2,15	2,18	↑
10	Dinh Bà	Tân Hồng	Đồng Tháp	K. Sờ Hạ					1,36	1,33	1,26	1,29	1,31	1,36	1,43	1,48	1,52	1,56	1,60	1,64	1,66	↑
11	Tân Hồng	Tân Hồng	Đồng Tháp	K. Phước Xuyên					-	-	-	1,28	1,31	1,36	1,43	1,49	1,53	1,57	1,60	1,63	1,66	↑
12	Tân Công Sính	Tam Nông	Đồng Tháp	K. Hồng Kỳ					-	-	-	1,29	1,33	1,39	1,47	1,54	1,60	1,64	1,65	1,67	1,69	↑
13	An Long	Tam Nông	Đồng Tháp	K. Đồng Tiến					1,54	1,42	1,40	1,42	1,56	1,67	1,78	1,84	1,88	1,96	1,98	1,98	2,00	↑
14	Trường Xuân	Tháp Mười	Đồng Tháp	K. Phước Xuyên	1,50	2,00	2,50		0,88	0,85	0,83	0,83	0,86	0,92	0,99	1,06	1,11	1,15	1,16	1,14	1,14	↑
15	Mỹ An	Tháp Mười	Đồng Tháp	K. NV Tiếp					-	-	-	0,72	0,76	0,84	0,92	1,00	1,06	1,09	1,10	1,06	1,06	↑
16	Xuân Tô	Tịnh Biên	An Giang	K. Vĩnh Tế	3,00	3,50	4,00		0,70	0,71	0,67	0,68	0,77	0,86	0,92	0,96	1,04	1,06	1,12	1,12	1,14	↑
17	Khánh An	An Phú	An Giang	S. Bình Ghi					-	-	-	1,92	2,04	2,16	2,27	2,34	2,39	2,46	2,49	2,53	2,56	↑
18	Tri Tôn	Tri Tôn	An Giang	K. Tri Tôn	2,00	2,40	2,80		0,56	0,59	0,57	0,55	0,56	0,58	0,60	0,62	0,66	0,70	0,72	0,75	0,78	↑
19	Vàm Nao	Phú Tân	An Giang	S. Vàm Nao					1,42	1,30	1,20	1,20	1,40	1,54	1,65	1,71	1,75	1,81	1,82	1,83	1,83	↑
20	Long Xuyên	TP. Long Xuyên	An Giang	S. Hậu	1,90	2,20	2,50		1,44	1,31	1,19	1,19	1,47	1,63	1,73	1,78	1,80	1,84	1,86	1,85	1,84	↑
21	Núi Sập	Thoại Sơn	An Giang	K. RG - Long Xuyên					-	-	-	0,54	0,55	0,58	0,61	0,64	0,67	0,68	0,69	0,70	0,71	↑
22	Vĩnh Điều	Giang Thành	Kiên Giang	K. Vĩnh Tế					0,71	0,71	0,61	0,68	0,71	0,71	0,72	0,72	0,76	0,78	0,76	0,77	0,78	↑
23	Hòa Điền	Kiên Lương	Kiên Giang	K. RG - Hà Tiên					-	-	-	0,44	0,47	0,49	0,51	0,51	0,52	0,50	0,47	0,42	0,42	↓
24	Ba Thê	Hòn Đất	Kiên Giang	K. Ba Thê					0,40	0,47	0,39	0,38	0,39	0,40	0,42	0,44	0,47	0,49	0,50	0,53	0,55	↑

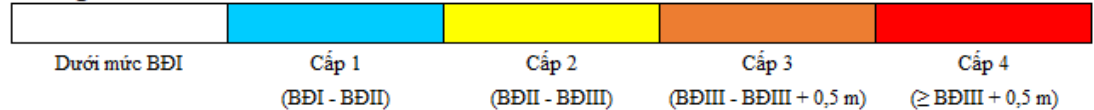
Kết quả dự báo mực nước vùng Thượng - ĐBSCL diễn biến như sau:

- Mực nước các trạm thuộc khu vực Đồng Tháp Mười có xu thế tăng với cường suất trung bình 4,4 cm/ngày và biến đổi theo triều
- Mực nước các trạm thuộc khu vực TGLX có xu thế tăng với cường suất trung bình 3,5 cm/ngày và biến đổi theo triều

Ghi chú:

- ↑ Mực nước có xu thế tăng;
- ↓ Mực nước có xu thế giảm;
- '-' Không có số liệu;

Thang cảnh báo rủi ro thiên tai



* Trạm dự báo của Trung tâm Khi tượng Thủy văn Trung ương (Dự báo 5 ngày tới).

BẢN TIN DỰ BÁO NGUỒN NƯỚC VÙNG GIỮA ĐỒNG BÀNG SÔNG CỬU LONG

Từ ngày 15/08/2020 đến ngày 24/08/2020

TT	Trạm	Huyện	Tỉnh	Sông/kênh	BD I	BD II	BD III	Cảnh báo	Mức nước lớn nhất thực đo (m)			Mức nước lớn nhất dự báo (m)										Xu thế
									12/08	13/08	14/08	15/08	16/08	17/08	18/08	19/08	20/08	21/08	22/08	23/08	24/08	
1	Cần Thơ	Q. Ninh Kiều	Cần Thơ	S. Hậu	1,70	1,80	1,90		1,09	1,00	0,89	0,92	1,17	1,32	1,41	1,45	1,56	1,64	1,63	1,57	1,57	↑
2	Mỹ Thuận	TP. Vĩnh Long	Vĩnh Long	S. Tiền	1,60	1,70	1,80		0,98	0,85	0,69	0,69	0,88	1,05	1,17	1,23	1,30	1,35	1,35	1,30	1,29	↑
3	Tân Lập	Thủ Thừa	Long An	K. Bo Bo					0,70	0,86	0,62	0,66	0,67	0,72	0,76	0,80	0,84	0,87	0,86	0,81	0,79	↑
4	Bến Lức	Bến Lức	Long An	S. Vàm Cỏ Đông					0,65	0,58	0,54	0,55	0,58	0,66	0,74	0,83	0,89	0,92	0,91	0,86	0,85	↑
5	Tân An	TP. Tân An	Long An	S. Vàm Cỏ Tây	1,20	1,40	1,60		0,77	0,71	0,67	0,67	0,72	0,88	1,00	1,05	1,10	1,14	1,13	1,10	1,08	↑
6	Cai Lậy	Cai Lậy	Tiền Giang	K. 12					0,77	0,71	0,66	0,67	0,70	0,76	0,82	0,88	0,93	0,96	0,94	0,89	0,87	↑
7	Long Định	Châu Thành	Tiền Giang	K. Nguyễn Tấn Thành					0,62	0,58	0,51	0,50	0,53	0,60	0,69	0,78	0,85	0,88	0,85	0,78	0,77	↑
8	Mỹ Tho	TP. Mỹ Tho	Tiền Giang	S. Tiền	1,40	1,50	1,60		0,83	0,72	0,60	0,56	0,64	0,83	0,95	1,02	1,07	1,12	1,11	1,06	1,05	↑
9	Vàm Kênh	Gò Công Đông	Tiền Giang	S. Cửa Tiểu					0,63	0,57	0,50	0,48	0,52	0,68	0,80	0,91	0,93	0,97	0,96	0,91	0,89	↑
10	Chợ Lách	Chợ Lách	Bến Tre	S. Hàm Luông					0,97	0,85	0,72	0,66	0,79	0,98	1,10	1,17	1,26	1,30	1,29	1,23	1,21	↑
11	Mỹ Hóa	TP. Bến Tre	Bến Tre	S. Hàm Luông					0,82	0,71	0,60	0,55	0,66	0,85	0,98	1,05	1,07	1,11	1,11	1,06	1,05	↑
12	G1	Châu Thành	Bến Tre	S. Giao Hòa					-	-	-	0,66	0,72	0,90	1,02	1,08	1,15	1,19	1,18	1,12	1,11	↑
13	Cao Lãnh	Cao Lãnh	Đồng Tháp	S. Tiền	1,90	2,10	2,30		1,23	1,09	0,94	0,91	1,18	1,35	1,47	1,54	1,58	1,60	1,61	1,61	1,60	↑
14	Lai Vung	Lai Vung	Đồng Tháp	K. Hòa Long					1,29	1,23	1,15	1,16	1,43	1,60	1,71	1,77	1,80	1,85	1,86	1,86	1,85	↑
15	Ba Càng	Tam Bình	Vĩnh Long	S. Ba Càng					-	-	-	0,79	0,97	1,13	1,22	1,30	1,43	1,49	1,47	1,37	1,38	↑
16	G2	Vũng Liêm	Vĩnh Long	S. Măng Thít					-	-	-	0,64	0,74	0,92	1,03	1,09	1,14	1,19	1,19	1,13	1,13	↑
17	G3	Trà Ôn	Vĩnh Long	S. Măng Thít					-	-	-	0,76	0,97	1,16	1,28	1,34	1,44	1,50	1,49	1,41	1,40	↑
18	G4	Càng Long	Trà Vinh	S. An Trường					-	-	-	0,71	0,79	0,89	0,98	1,03	1,12	1,16	1,15	1,08	1,08	↑
19	Tân Hiệp	Tân Hiệp	Kiên Giang	K. Cái Sắn	1,00	1,30	1,60		0,40	0,44	0,43	0,45	0,47	0,49	0,50	0,51	0,52	0,53	0,54	0,53	0,54	↑
20	Ô Môn	Q. Ô Môn	Cần Thơ	K. Ô Môn					1,24	1,15	1,04	1,04	1,24	1,36	1,43	1,46	1,53	1,60	1,60	1,55	1,56	↑
21	Cờ Đỏ	Cờ Đỏ	Cần Thơ	K. Thốt Nốt					0,53	0,52	0,43	0,44	0,47	0,51	0,55	0,59	0,61	0,61	0,63	0,61	0,59	↑
22	Vị Thanh	Vị Thanh	Hậu Giang	K. Xà No					0,53	0,48	0,48	0,52	0,55	0,59	0,61	0,63	0,63	0,62	0,59	0,57	0,53	↑
23	Phụng Hiệp	TX. Ngã Bảy	Hậu Giang	S. Cái Côn	1,10	1,20	1,30		0,76	0,71	0,67	0,63	0,75	0,85	0,90	0,98	1,07	1,13	1,11	1,04	1,05	↑
24	Đại Ngãi	Long Phú	Sóc Trăng	S. Hậu					0,98	0,88	0,77	0,71	0,95	1,13	1,23	1,27	1,39	1,49	1,47	1,39	1,39	↑
25	G5	Ngã Năm	Sóc Trăng	K. QL - Phụng Hiệp					-	-	-	0,45	0,48	0,50	0,53	0,56	0,57	0,59	0,57	0,56	0,55	↑
26	Phước Long	Phước Long	Bạc Liêu	K. QL - Phụng Hiệp					0,70	0,66	0,62	0,65	0,67	0,69	0,70	0,71	0,69	0,69	0,67	0,65	0,61	↓
27	Giồng Riềng	Giồng Riềng	Kiên Giang	K. Nước Mặn					0,45	0,43	0,40	0,42	0,45	0,46	0,47	0,47	0,46	0,45	0,42	0,37	0,35	↓

Kết quả dự báo mực nước vùng Giữa - ĐBSCL diễn biến như sau:

- Mực nước các trạm vùng Giữa có xu thế tăng đến ngày 21/8 với cường suất trung bình 9,1 cm/ngày, sau đó giảm trở lại với cường suất trung bình 2,9 cm/ngày và biến đổi theo triều

Ghi chú:

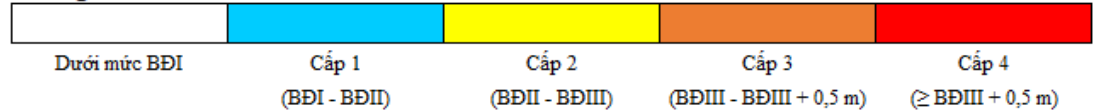
↑ Mực nước có xu thế tăng;

↓ Mực nước có xu thế giảm;

'-' Không có số liệu;

* Trạm dự báo của Trung tâm Khi tượng Thủy văn Trung ương (Dự báo 5 ngày tới).

Thang cảnh báo rủi ro thiên tai



BẢN TIN DỰ BÁO NGUỒN NƯỚC VÙNG VEN BIỂN ĐỒNG BẰNG SÔNG CỬU LONG
Từ ngày 15/08/2020 đến ngày 24/08/2020

TT	Trạm	Huyện	Tỉnh	Sông/kênh	BD I	BD II	BD III	Cảnh báo	Mức nước lớn nhất thực đo (m)			Mức nước lớn nhất dự báo (m)										Xu thế
									12/08	13/08	14/08	15/08	16/08	17/08	18/08	19/08	20/08	21/08	22/08	23/08	24/08	
1	Bình Đại	Bình Đại	Bến Tre	S. Cửa Đại					0,80	0,71	0,66	0,65	0,68	0,82	0,95	1,04	1,08	1,13	1,13	1,06	1,07	↑
2	An Thuận	Ba Tri	Bến Tre	S. Hàm Luông					0,72	0,67	0,62	0,61	0,66	0,78	0,91	1,00	1,07	1,11	1,10	1,01	1,03	↑
3	Bến Trại	Thanh Phú	Bến Tre	S. Cổ Chiên					0,83	0,72	0,67	0,67	0,72	0,81	0,95	1,02	1,11	1,16	1,14	1,06	1,07	↑
4	Trà Vinh	Châu Thành	Trà Vinh	S. Cổ Chiên					1,05	0,94	0,83	0,79	0,83	0,98	1,10	1,17	1,25	1,29	1,27	1,21	1,19	↑
5	VB1	Duyên Hải	Trà Vinh	K. Quan Chánh Bồ					-	-	-	0,71	0,79	0,96	1,06	1,13	1,25	1,31	1,29	1,20	1,21	↑
6	Trần Đề	Trần Đề	Sóc Trăng	S. Mỹ Thanh					1,21	1,10	1,02	1,05	1,11	1,24	1,39	1,54	1,63	1,63	1,56	1,43	1,41	↑
7	VB2	Vĩnh Châu	Sóc Trăng	S. Mỹ Thanh					-	-	-	1,18	1,22	1,31	1,42	1,51	1,58	1,60	1,55	1,44	1,45	↑
8	VB4	Giá Rai	Bạc Liêu	K. CM - Bạc Liêu					-	-	-	1,04	1,07	1,13	1,20	1,25	1,27	1,26	1,19	1,17	1,19	↑
9	VB3	TP. Bạc Liêu	Bạc Liêu	S. Bạc Liêu					-	-	-	0,81	0,83	0,89	0,96	1,03	1,07	1,07	1,02	0,92	0,93	↑
10	Cà Mau	Tp. Cà Mau	Cà Mau	S. Gành Hào	1,00	1,10	1,20		0,70	0,65	0,66	0,70	0,73	0,74	0,76	0,77	0,75	0,72	0,69	0,65	0,64	↓
11	Năm Căn	Ngọc Hiển	Cà Mau	S. Cửa Lớn					1,13	0,88	0,86	0,90	0,95	1,04	1,13	1,20	1,25	1,28	1,27	1,22	1,19	↑
12	Sông Đốc	Trần Văn Thời	Cà Mau	S. Ông Đốc					0,73	0,48	0,52	0,56	0,61	0,64	0,66	0,66	0,65	0,60	0,52	0,42	0,46	↓
13	VB5	Thới Bình	Cà Mau	S. Trẹm					-	-	-	0,44	0,46	0,47	0,48	0,49	0,47	0,45	0,45	0,44	0,41	↓
14	Rạch Giá	TP. Rạch Giá	Kiên Giang	S. Kiên					0,21	0,25	0,21	0,26	0,30	0,34	0,37	0,37	0,36	0,32	0,27	0,20	0,20	↓
15	Xẻo Rô	Châu Thành	Kiên Giang	S. Cái Lớn					0,68	0,73	0,34	0,41	0,47	0,51	0,53	0,54	0,53	0,48	0,41	0,32	0,32	↓
16	Vàm Răng	Hòn Đất	Kiên Giang	K. RG - Hà Tiên					-	-	-	0,47	0,48	0,48	0,49	0,50	0,52	0,53	0,53	0,51	0,50	↑
17	Vàm Rầy	Hòn Đất	Kiên Giang	K. HT - Rạch Giá					0,42	0,48	0,26	0,26	0,27	0,27	0,28	0,28	0,31	0,32	0,31	0,29	0,28	↑
18	VB7	An Minh	Kiên Giang	K. Cán Gáo					-	-	-	0,42	0,43	0,43	0,44	0,43	0,42	0,40	0,39	0,37	0,37	↓
19	VB6	Vĩnh Thuận	Kiên Giang	S. Cái Lớn					-	-	-	0,46	0,49	0,50	0,51	0,51	0,50	0,47	0,44	0,38	0,36	↓

Kết quả dự báo mực nước vùng Ven Biển - ĐBSCL diễn biến như sau:

- Mực nước các trạm vùng Ven Biển có xu thế tăng đến ngày 20/8 với cường suất trung bình 5,2 cm/ngày, sau đó giảm trở lại với cường suất trung bình 3,6 cm/ngày và biến đổi theo triều

Ghi chú:

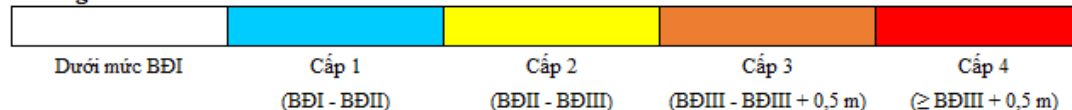
↑ Mực nước có xu thế tăng;

↓ Mực nước có xu thế giảm;

'-' Không có số liệu;

* Trạm dự báo của Trung tâm Khi tượng Thủy văn Trung ương (Dự báo 5 ngày tới).

Thang cảnh báo rủi ro thiên tai



BẢN ĐỒ VỊ TRÍ TRẠM DỰ BÁO NGUỒN NƯỚC VÙNG ĐBSCL



Nơi nhận:

- Bộ Nông nghiệp & PTNT;
- Tổng cục Thủy lợi;
- Sở NN&PTNT 13 tỉnh vùng ĐBSCL;
- Tổng cục PCTT
- Ban lãnh đạo Viện QHTLMN;
- Website: www.siwrp.org.vn;
- Lưu P.KHCN&HTQT

VIỆN TRƯỞNG

Thông tin chi tiết liên hệ:

- Chủ nhiệm dự báo: Nguyễn Huy Khôi DD: 0913.106.641 Email: nhkhohl@yahoo.com
- Dự báo viên: Trần Mạnh Thứ DD: 0989.161.808 Email: manhthuwr@gmail.com
- Dự báo viên: Trần Đức Đông DD: 0989.872.205 Email: tranducdongvn@yahoo.com.vn