

BẢN TIN DỰ BÁO NGUỒN NƯỚC VÙNG THƯỢNG NGUỒN ĐỒNG BẰNG SÔNG CỬU LONG
Từ ngày 17/08/2020 đến ngày 26/08/2020

TT	Trạm	Huyện	Tỉnh	Sông/kênh	BD I	BD II	BD III	Cảnh báo	Mức nước lớn nhất thực đo (m)			Mức nước lớn nhất dự báo (m)										Xu thế
									14/08	15/08	16/08	17/08	18/08	19/08	20/08	21/08	22/08	23/08	24/08	25/08	26/08	
1	Tân Châu*	Tân Châu	An Giang	S. Tiền	3,50	4,00	4,50		1,36	1,43	1,61	1,80	1,90	2,00	2,10	2,15	-	-	-	-	-	↑
2	Châu Đốc*	Châu Đốc	An Giang	S. Hậu	3,00	3,50	4,00		1,28	1,38	1,60	1,75	1,82	1,89	1,95	2,00	-	-	-	-	-	↑
3	Sông Trăng	Tân Hưng	Long An	K. Sông Trăng					-	-	-	1,20	1,25	1,30	1,33	1,37	1,42	1,46	1,48	1,49	1,50	↑
4	Vàm Đồn	Vĩnh Hưng	Long An	K. Cái Cỏ					-	-	-	1,19	1,24	1,28	1,32	1,37	1,41	1,44	1,46	1,48	1,48	↑
5	Tân Hưng	Tân Hưng	Long An	K. Hồng Ngự - LA					0,99	1,10	1,14	1,18	1,24	1,29	1,34	1,37	1,40	1,43	1,45	1,46	1,47	↑
6	Vĩnh Hưng	Vĩnh Hưng	Long An	K. 28					0,95	0,98	1,03	1,06	1,10	1,15	1,19	1,23	1,28	1,31	1,33	1,34	1,34	↑
7	Mộc Hoá	Kiến Tường	Long An	S. Vàm Cỏ Tây	1,20	1,80	2,40		0,53	0,55	0,60	0,65	0,72	0,79	0,83	0,88	0,88	0,85	0,85	0,84	0,83	↑
8	Tuyên Nhơn	Thanh Hóa	Long An	S. Vàm Cỏ Tây					0,46	0,50	0,50	0,54	0,60	0,66	0,70	0,74	0,73	0,70	0,69	0,68	0,67	↑
9	T.Thời Hậu A	Hồng Ngự	Đồng Tháp	S. Sờ Thượng					1,62	1,62	1,78	1,84	1,94	2,00	2,08	2,15	2,18	2,19	2,22	2,24	2,24	↑
10	Dinh Bà	Tân Hồng	Đồng Tháp	K. Sờ Hạ					1,26	1,29	1,36	1,42	1,49	1,54	1,58	1,62	1,66	1,70	1,72	1,74	1,75	↑
11	Tân Hồng	Tân Hồng	Đồng Tháp	K. Phước Xuyên					-	-	-	1,43	1,50	1,56	1,60	1,64	1,67	1,70	1,73	1,74	1,75	↑
12	Tân Công Sính	Tam Nông	Đồng Tháp	K. Hồng Kỳ					-	-	-	1,35	1,43	1,50	1,56	1,60	1,61	1,63	1,65	1,66	1,66	↑
13	An Long	Tam Nông	Đồng Tháp	K. Đồng Tiến					1,40	1,40	1,58	1,63	1,74	1,80	1,84	1,92	1,94	1,94	1,96	1,95	1,92	↑
14	Trường Xuân	Tháp Mười	Đồng Tháp	K. Phước Xuyên	1,50	2,00	2,50		0,83	0,85	0,89	0,95	1,02	1,09	1,14	1,18	1,19	1,17	1,17	1,17	1,17	↑
15	Mỹ An	Tháp Mười	Đồng Tháp	K. NV Tiếp					-	-	-	0,88	0,96	1,04	1,10	1,13	1,14	1,10	1,10	1,11	1,09	↑
16	Xuân Tô	Tịnh Biên	An Giang	K. Vĩnh Tế	3,00	3,50	4,00		0,67	0,63	0,61	0,67	0,73	0,77	0,85	0,87	0,93	0,93	0,95	0,96	0,94	↑
17	Khánh An	An Phú	An Giang	S. Bình Ghi					-	-	-	2,14	2,25	2,32	2,37	2,44	2,47	2,51	2,54	2,56	2,57	↑
18	Tri Tôn	Tri Tôn	An Giang	K. Tri Tôn	2,00	2,40	2,80		0,57	0,53	0,56	0,65	0,67	0,69	0,73	0,77	0,79	0,82	0,85	0,86	0,87	↑
19	Vàm Nao	Phú Tân	An Giang	S. Vàm Nao					1,20	1,25	1,46	1,58	1,69	1,75	1,79	1,85	1,86	1,87	1,87	1,84	1,77	↑
20	Long Xuyên	TP. Long Xuyên	An Giang	S. Hậu	1,90	2,20	2,50		1,19	1,23	1,45	1,47	1,57	1,62	1,64	1,68	1,70	1,69	1,68	1,63	1,52	↑
21	Núi Sập	Thoại Sơn	An Giang	K. RG - Long Xuyên					-	-	-	0,70	0,73	0,76	0,79	0,80	0,81	0,82	0,83	0,84	0,84	↑
22	Vĩnh Điều	Giang Thành	Kiên Giang	K. Vĩnh Tế					0,61	0,65	0,62	0,78	0,79	0,79	0,83	0,85	0,83	0,84	0,85	0,86	0,86	↑
23	Hòa Điền	Kiên Lương	Kiên Giang	K. RG - Hà Tiên					-	-	-	0,52	0,54	0,54	0,55	0,53	0,50	0,45	0,45	0,49	0,53	↓
24	Ba Thê	Hòn Đất	Kiên Giang	K. Ba Thê					0,39	0,40	0,42	0,42	0,44	0,46	0,49	0,51	0,52	0,55	0,57	0,58	0,58	↑

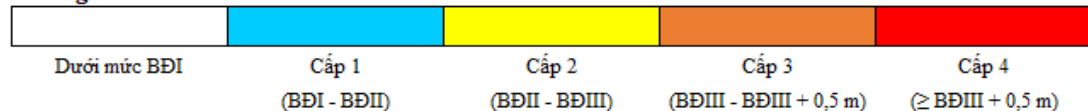
Kết quả dự báo mực nước vùng Thượng - ĐBSCL diễn biến như sau:

- Mực nước các trạm thuộc khu vực Đồng Tháp Mười có xu thế tăng với cường suất trung bình 2,9 cm/ngày và biến đổi theo triều
- Mực nước các trạm thuộc khu vực TGLX có xu thế tăng với cường suất trung bình 1,9 cm/ngày và biến đổi theo triều

Ghi chú:

- ↑ Mực nước có xu thế tăng;
- ↓ Mực nước có xu thế giảm;
- '-' Không có số liệu;

Thang cảnh báo rủi ro thiên tai



* Trạm dự báo của Trung tâm Khi tượng Thủy văn Trung ương (Dự báo 5 ngày tới).

BẢN TIN DỰ BÁO NGUỒN NƯỚC VÙNG GIỮA ĐỒNG BÀNG SÔNG CỬU LONG

Từ ngày 17/08/2020 đến ngày 26/08/2020

TT	Trạm	Huyện	Tỉnh	Sông/kênh	ĐĐ I	ĐĐ II	ĐĐ III	Cảnh báo	Mức nước lớn nhất thực đo (m)			Mức nước lớn nhất dự báo (m)										Xu thế
									14/08	15/08	16/08	17/08	18/08	19/08	20/08	21/08	22/08	23/08	24/08	25/08	26/08	
1	Cần Thơ	Q. Ninh Kiều	Cần Thơ	S. Hậu	1,70	1,80	1,90		0,89	0,87	1,05	1,07	1,16	1,20	1,31	1,39	1,38	1,32	1,32	1,28	1,19	↑
2	Mỹ Thuận	TP. Vĩnh Long	Vĩnh Long	S. Tiền	1,60	1,70	1,80		0,69	0,81	1,00	1,01	1,13	1,19	1,26	1,31	1,31	1,26	1,25	1,21	1,15	↑
3	Tân Lập	Thủ Thừa	Long An	K. Bo Bo					0,62	0,71	0,79	0,84	0,88	0,92	0,96	0,99	0,98	0,93	0,91	0,90	0,91	↑
4	Bến Lức	Bến Lức	Long An	S. Vàm Cỏ Đông					0,54	0,60	0,68	0,76	0,84	0,93	0,99	1,02	1,01	0,96	0,95	0,92	0,89	↑
5	Tân An	TP. Tân An	Long An	S. Vàm Cỏ Tây	1,20	1,40	1,60		0,67	0,74	0,82	0,98	1,10	1,15	1,20	1,24	1,23	1,20	1,18	1,14	1,09	↑
6	Cai Lậy	Cai Lậy	Tiền Giang	K. 12					0,66	0,71	0,74	0,80	0,86	0,92	0,97	1,00	0,98	0,93	0,91	0,91	0,91	↑
7	Long Định	Châu Thành	Tiền Giang	K. Nguyễn Tấn Thành					0,51	0,57	0,64	0,71	0,80	0,89	0,96	0,99	0,96	0,89	0,88	0,88	0,86	↑
8	Mỹ Tho	TP. Mỹ Tho	Tiền Giang	S. Tiền	1,40	1,50	1,60		0,60	0,66	0,84	1,03	1,15	1,22	1,27	1,32	1,31	1,26	1,25	1,21	1,14	↑
9	Vàm Kênh	Gò Công Đông	Tiền Giang	S. Cửa Tiểu					0,50	0,55	0,67	0,83	0,95	1,06	1,08	1,12	1,11	1,06	1,04	0,99	0,94	↑
10	Chợ Lách	Chợ Lách	Bến Tre	S. Hàm Luông					0,72	0,80	1,00	1,19	1,31	1,38	1,47	1,51	1,50	1,44	1,42	1,39	1,32	↑
11	Mỹ Hóa	TP. Bến Tre	Bến Tre	S. Hàm Luông					0,60	0,66	0,82	1,01	1,14	1,21	1,23	1,27	1,27	1,22	1,21	1,17	1,10	↑
12	G1	Châu Thành	Bến Tre	S. Giao Hòa					-	-	-	0,90	1,02	1,08	1,15	1,19	1,18	1,12	1,11	1,08	1,02	↑
13	Cao Lãnh	Cao Lãnh	Đồng Tháp	S. Tiền	1,90	2,10	2,30		0,94	1,06	1,25	1,42	1,54	1,61	1,65	1,67	1,68	1,68	1,67	1,62	1,52	↑
14	Lai Vung	Lai Vung	Đồng Tháp	K. Hòa Long					1,15	1,20	1,27	1,44	1,55	1,61	1,64	1,69	1,70	1,70	1,69	1,64	1,53	↑
15	Ba Càng	Tam Bình	Vĩnh Long	S. Ba Càng					-	-	-	1,13	1,22	1,30	1,43	1,49	1,47	1,37	1,38	1,37	1,30	↑
16	G2	Vũng Liêm	Vĩnh Long	S. Măng Thít					-	-	-	0,92	1,03	1,09	1,14	1,19	1,19	1,13	1,13	1,10	1,04	↑
17	G3	Trà Ôn	Vĩnh Long	S. Măng Thít					-	-	-	1,16	1,28	1,34	1,44	1,50	1,49	1,41	1,40	1,35	1,26	↑
18	G4	Càng Long	Trà Vinh	S. An Trường					-	-	-	0,89	0,98	1,03	1,12	1,16	1,15	1,08	1,08	1,05	1,00	↑
19	Tân Hiệp	Tân Hiệp	Kiên Giang	K. Cái Sắn	1,00	1,30	1,60		0,43	0,41	0,44	0,46	0,47	0,48	0,49	0,50	0,51	0,50	0,51	0,52	0,53	↑
20	Ô Môn	Q. Ô Môn	Cần Thơ	K. Ô Môn					1,04	1,06	1,22	1,34	1,41	1,44	1,51	1,58	1,58	1,53	1,54	1,52	1,44	↑
21	Cờ Đỏ	Cờ Đỏ	Cần Thơ	K. Thốt Nốt					0,43	0,55	0,59	0,63	0,67	0,71	0,73	0,73	0,75	0,73	0,71	0,72	0,72	↑
22	Vị Thanh	Vị Thanh	Hậu Giang	K. Xà No					0,48	0,50	0,52	0,56	0,58	0,60	0,60	0,59	0,56	0,54	0,50	0,53	0,56	↓
23	Phụng Hiệp	TX. Ngã Bảy	Hậu Giang	S. Cái Côn	1,10	1,20	1,30		0,67	0,67	0,72	0,82	0,87	0,95	1,04	1,10	1,08	1,01	1,02	1,01	0,96	↑
24	Đại Ngãi	Long Phú	Sóc Trăng	S. Hậu					0,77	0,76	0,88	1,06	1,16	1,20	1,32	1,42	1,40	1,32	1,32	1,27	1,16	↑
25	G5	Ngã Năm	Sóc Trăng	K. QL - Phụng Hiệp					-	-	-	0,50	0,53	0,56	0,57	0,59	0,57	0,56	0,55	0,55	0,55	↑
26	Phước Long	Phước Long	Bạc Liêu	K. QL - Phụng Hiệp					0,62	0,62	0,64	0,66	0,67	0,68	0,66	0,66	0,64	0,62	0,58	0,61	0,65	↓
27	Giồng Riềng	Giồng Riềng	Kiên Giang	K. Nước Mặn					0,40	0,42	0,45	0,46	0,47	0,47	0,46	0,45	0,42	0,37	0,35	0,40	0,46	↓

Kết quả dự báo mực nước vùng Giữa - ĐBSCL diễn biến như sau:

- Mực nước các trạm vùng Giữa có xu thế tăng đến ngày 21/8 với cường suất trung bình 6,0 cm/ngày, sau đó giảm trở lại với cường suất trung bình 3,0 cm/ngày và biến đổi theo triều

Ghi chú:

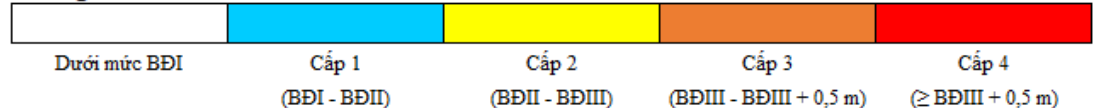
↑ Mực nước có xu thế tăng;

↓ Mực nước có xu thế giảm;

'-' Không có số liệu;

* Trạm dự báo của Trung tâm Khi tượng Thủy văn Trung ương (Dự báo 5 ngày tới).

Thang cảnh báo rủi ro thiên tai



BẢN TIN DỰ BÁO NGUỒN NƯỚC VÙNG VEN BIỂN ĐỒNG BẰNG SÔNG CỬU LONG
Từ ngày 17/08/2020 đến ngày 26/08/2020

TT	Trạm	Huyện	Tỉnh	Sông/kênh	BD I	BD II	BD III	Cảnh báo	Mức nước lớn nhất thực đo (m)			Mức nước lớn nhất dự báo (m)								Xu thế		
									14/08	15/08	16/08	17/08	18/08	19/08	20/08	21/08	22/08	23/08	24/08		25/08	26/08
1	Bình Đại	Bình Đại	Bến Tre	S. Cửa Đại					0,66	0,71	0,84	0,98	1,11	1,20	1,24	1,29	1,22	1,23	1,17	1,14	↑	
2	An Thuận	Ba Tri	Bến Tre	S. Hàm Luông					0,62	0,68	0,76	0,88	1,01	1,10	1,17	1,21	1,20	1,11	1,13	1,08	1,05	↑
3	Bến Trại	Thanh Phú	Bến Tre	S. Cổ Chiên					0,67	0,72	0,81	0,90	1,04	1,11	1,20	1,25	1,23	1,15	1,16	1,13	1,08	↑
4	Trà Vinh	Châu Thành	Trà Vinh	S. Cổ Chiên					0,83	0,89	1,10	1,25	1,37	1,44	1,52	1,56	1,54	1,48	1,46	1,43	1,38	↑
5	VB1	Duyên Hải	Trà Vinh	K. Quan Chánh Bồ					-	-	-	0,96	1,06	1,13	1,25	1,31	1,29	1,20	1,21	1,18	1,11	↑
6	Trần Đề	Trần Đề	Sóc Trăng	S. Mỹ Thanh					1,02	1,04	1,11	1,24	1,39	1,54	1,63	1,63	1,56	1,43	1,41	1,42	1,33	↓
7	VB2	Vĩnh Châu	Sóc Trăng	S. Mỹ Thanh					-	-	-	1,31	1,42	1,51	1,58	1,60	1,55	1,44	1,45	1,45	1,43	↑
8	VB4	Giá Rai	Bạc Liêu	K. CM - Bạc Liêu					-	-	-	1,13	1,20	1,25	1,27	1,26	1,19	1,17	1,19	1,21	1,21	↑
9	VB3	TP. Bạc Liêu	Bạc Liêu	S. Bạc Liêu					-	-	-	0,89	0,96	1,03	1,07	1,07	1,02	0,92	0,93	0,95	0,95	↓
10	Cà Mau	Tp. Cà Mau	Cà Mau	S. Gành Hào	1,00	1,10	1,20		0,66	0,68	0,68	0,69	0,71	0,72	0,70	0,67	0,64	0,60	0,59	0,67	0,67	↓
11	Năm Căn	Ngọc Hiển	Cà Mau	S. Cửa Lớn					0,86	0,96	0,97	1,06	1,15	1,22	1,27	1,30	1,29	1,24	1,21	1,18	1,14	↑
12	Sông Đốc	Trần Văn Thời	Cà Mau	S. Ông Đốc					0,52	0,63	0,62	0,65	0,67	0,67	0,66	0,61	0,53	0,43	0,47	0,55	0,62	↓
13	VB5	Thới Bình	Cà Mau	S. Trẹm					-	-	-	0,47	0,48	0,49	0,47	0,45	0,45	0,44	0,41	0,45	0,45	↓
14	Rạch Giá	TP. Rạch Giá	Kiên Giang	S. Kiên					0,21	0,19	0,21	0,25	0,28	0,28	0,27	0,23	0,18	0,11	0,11	0,17	0,23	↓
15	Xẻo Rô	Châu Thành	Kiên Giang	S. Cái Lớn					0,34	0,51	0,46	0,50	0,52	0,53	0,52	0,47	0,40	0,31	0,31	0,39	0,46	↓
16	Vàm Răng	Hòn Đất	Kiên Giang	K. RG - Hà Tiên					-	-	-	0,48	0,49	0,50	0,52	0,53	0,53	0,51	0,50	0,53	0,56	↑
17	Vàm Rầy	Hòn Đất	Kiên Giang	K. HT - Rạch Giá					0,26	0,37	0,36	0,36	0,37	0,37	0,40	0,41	0,40	0,38	0,37	0,41	0,44	↑
18	VB7	An Minh	Kiên Giang	K. Cán Gáo					-	-	-	0,43	0,44	0,43	0,42	0,40	0,39	0,37	0,37	0,39	0,41	↓
19	VB6	Vĩnh Thuận	Kiên Giang	S. Cái Lớn					-	-	-	0,50	0,51	0,51	0,50	0,47	0,44	0,38	0,36	0,41	0,48	↓

Kết quả dự báo mực nước vùng Ven Biển - ĐBSCL diễn biến như sau:

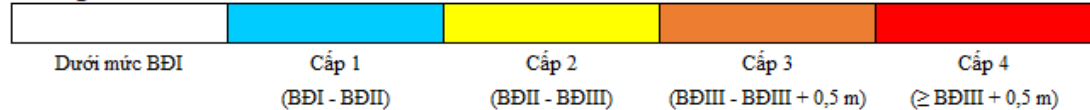
- Mực nước các trạm vùng Ven Biển có xu thế tăng đến ngày 21/8 với cường suất trung bình 5,0 cm/ngày, sau đó giảm trở lại với cường suất trung bình 3,0 cm/ngày và biến đổi theo triều

Ghi chú:

- ↑ Mực nước có xu thế tăng;
- ↓ Mực nước có xu thế giảm;
- - Không có số liệu;

* Trạm dự báo của Trung tâm Khí tượng Thủy văn Trung ương (Dự báo 5 ngày tới).

Thang cảnh báo rủi ro thiên tai



BẢN ĐỒ VỊ TRÍ TRẠM DỰ BÁO NGUỒN NƯỚC VÙNG ĐBSCL



Nơi nhận:

- Bộ Nông nghiệp & PTNT;
- Tổng cục Thủy lợi;
- Sở NN&PTNT 13 tỉnh vùng ĐBSCL;
- Tổng cục PCTT
- Ban lãnh đạo Viện QHTLMN;
- Website: www.siwrp.org.vn;
- Lưu P.KHCN&HTQT

VIỆN TRƯỞNG

Thông tin chi tiết liên hệ:

- Chủ nhiệm dự báo: Nguyễn Huy Khôi DD: 0913.106.641 Email: nhkhohl@yahoo.com
- Dự báo viên: Trần Mạnh Thứ DD: 0989.161.808 Email: manhthuwr@gmail.com
- Dự báo viên: Trần Đức Đông DD: 0989.872.205 Email: tranducdongvn@yahoo.com.vn