

**BẢN TIN DỰ BÁO NGUỒN NƯỚC VÙNG THƯỢNG NGUỒN ĐỒNG BẰNG SÔNG CỬU LONG**

Từ ngày 18/08/2020 đến ngày 27/08/2020

TT	Trạm	Huyện	Tỉnh	Sông/kênh	BD I	BD II	BD III	Cảnh báo	Mức nước lớn nhất thực đo (m)			Mức nước lớn nhất dự báo (m)									Xu thế	
									15/08	16/08	17/08	18/08	19/08	20/08	21/08	22/08	23/08	24/08	25/08	26/08		27/08
1	Tân Châu*	Tân Châu	An Giang	S. Tiền	3,50	4,00	4,50		1,43	1,61	1,67	1,77	1,87	1,97	2,07	2,15	-	-	-	-	-	↑
2	Châu Đốc*	Châu Đốc	An Giang	S. Hậu	3,00	3,50	4,00		1,38	1,60	1,69	1,80	1,85	1,90	1,95	2,00	-	-	-	-	-	↑
3	Sông Trăng	Tân Hưng	Long An	K. Sông Trăng					-	-	-	1,27	1,32	1,35	1,39	1,44	1,48	1,50	1,51	1,52	1,51	↑
4	Vàm Đồn	Vĩnh Hưng	Long An	K. Cái Cỏ					-	-	-	1,23	1,27	1,31	1,36	1,40	1,43	1,45	1,47	1,47	1,47	↑
5	Tân Hưng	Tân Hưng	Long An	K. Hồng Ngự - LA					1,10	1,14	1,17	1,22	1,27	1,32	1,35	1,38	1,41	1,43	1,44	1,45	1,44	↑
6	Vĩnh Hưng	Vĩnh Hưng	Long An	K. 28					0,98	1,03	1,04	1,09	1,14	1,18	1,22	1,27	1,30	1,32	1,33	1,33	1,33	↑
7	Mộc Hoá	Kiến Tường	Long An	S. Vàm Cỏ Tây	1,20	1,80	2,40		0,55	0,60	0,61	0,67	0,74	0,78	0,83	0,83	0,80	0,80	0,79	0,78	0,75	↑
8	Tuyên Nhơn	Thanh Hóa	Long An	S. Vàm Cỏ Tây					0,50	0,50	0,53	0,57	0,63	0,67	0,71	0,70	0,67	0,66	0,65	0,64	0,62	↑
9	T.Thời Hậu A	Hồng Ngự	Đồng Tháp	S. Sờ Thượng					1,62	1,78	1,81	1,88	1,94	2,02	2,09	2,12	2,13	2,16	2,18	2,18	2,19	↑
10	Dinh Bà	Tân Hồng	Đồng Tháp	K. Sờ Hạ					1,29	1,36	1,40	1,46	1,51	1,55	1,59	1,63	1,67	1,69	1,71	1,72	1,73	↑
11	Tân Hồng	Tân Hồng	Đồng Tháp	K. Phước Xuyên					-	-	-	1,49	1,55	1,59	1,63	1,66	1,69	1,72	1,73	1,74	1,74	↑
12	Tân Công Sính	Tam Nông	Đồng Tháp	K. Hồng Kỳ					-	-	-	1,43	1,50	1,56	1,60	1,61	1,63	1,65	1,66	1,66	1,65	↑
13	An Long	Tam Nông	Đồng Tháp	K. Đồng Tiến					1,40	1,58	1,63	1,70	1,76	1,80	1,88	1,90	1,90	1,92	1,91	1,88	1,84	↑
14	Trường Xuân	Tháp Mười	Đồng Tháp	K. Phước Xuyên	1,50	2,00	2,50		0,85	0,89	0,91	0,99	1,06	1,11	1,15	1,16	1,14	1,14	1,14	1,14	1,12	↑
15	Mỹ An	Tháp Mười	Đồng Tháp	K. NV Tiếp					-	-	-	0,96	1,04	1,10	1,13	1,14	1,10	1,10	1,11	1,09	1,04	↑
16	Xuân Tô	Tịnh Biên	An Giang	K. Vĩnh Tế	3,00	3,50	4,00		0,63	0,61	0,63	0,70	0,74	0,82	0,84	0,90	0,90	0,92	0,93	0,91	0,90	↑
17	Khánh An	An Phú	An Giang	S. Bình Ghi					-	-	-	2,26	2,33	2,38	2,45	2,48	2,52	2,55	2,57	2,58	2,59	↑
18	Tri Tôn	Tri Tôn	An Giang	K. Tri Tôn	2,00	2,40	2,80		0,53	0,56	0,57	0,63	0,65	0,69	0,73	0,75	0,78	0,81	0,82	0,83	0,84	↑
19	Vàm Nao	Phú Tân	An Giang	S. Vàm Nao					1,25	1,46	1,56	1,67	1,73	1,77	1,83	1,84	1,85	1,85	1,82	1,75	1,64	↑
20	Long Xuyên	TP. Long Xuyên	An Giang	S. Hậu	1,90	2,20	2,50		1,23	1,45	1,53	1,55	1,60	1,62	1,66	1,68	1,67	1,66	1,61	1,50	1,30	↓
21	Núi Sập	Thoại Sơn	An Giang	K. RG - Long Xuyên					-	-	-	0,70	0,73	0,76	0,77	0,78	0,79	0,80	0,81	0,81	0,80	↑
22	Vĩnh Điều	Giang Thành	Kiên Giang	K. Vĩnh Tế					0,65	0,62	0,61	0,71	0,71	0,75	0,77	0,75	0,76	0,77	0,78	0,78	0,78	↑
23	Hòa Điền	Kiên Lương	Kiên Giang	K. RG - Hà Tiên					-	-	-	0,54	0,54	0,55	0,53	0,50	0,45	0,45	0,49	0,53	0,56	↓
24	Ba Thê	Hòn Đất	Kiên Giang	K. Ba Thê					0,40	0,42	0,41	0,42	0,44	0,47	0,49	0,50	0,53	0,55	0,56	0,56	0,56	↑

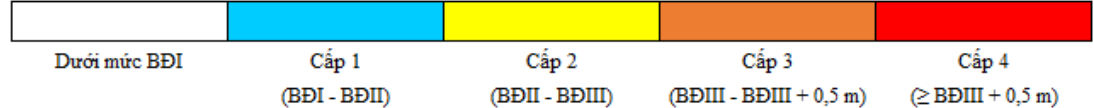
Kết quả dự báo mực nước vùng Thượng - ĐBSCL diễn biến như sau:

- Mực nước các trạm thuộc khu vực Đồng Tháp Mười có xu thế tăng với cường suất trung bình 2 cm/ngày và biến đổi theo triều
- Mực nước các trạm thuộc khu vực TGLX có xu thế tăng với cường suất trung bình 1,1 cm/ngày và biến đổi theo triều

**Ghi chú:**

- ↑ Mực nước có xu thế tăng;
- ↓ Mực nước có xu thế giảm;
- '-' Không có số liệu;

**Thang cảnh báo rủi ro thiên tai**



\* Trạm dự báo của Trung tâm Khi tượng Thủy văn Trung ương (Dự báo 5 ngày tới).

**BẢN TIN DỰ BÁO NGUỒN NƯỚC VÙNG GIỮA ĐỒNG BẰNG SÔNG CỬU LONG**

Từ ngày 18/08/2020 đến ngày 27/08/2020

TT	Trạm	Huyện	Tỉnh	Sông/kênh	BD I	BD II	BD III	Cảnh báo	Mức nước lớn nhất thực đo (m)			Mức nước lớn nhất dự báo (m)										Xu thế
									15/08	16/08	17/08	18/08	19/08	20/08	21/08	22/08	23/08	24/08	25/08	26/08	27/08	
1	Cần Thơ	Q. Ninh Kiều	Cần Thơ	S. Hậu	1,70	1,80	1,90		0,87	1,05	1,12	1,14	1,18	1,29	1,37	1,36	1,30	1,30	1,26	1,17	1,00	↓
2	Mỹ Thuận	TP. Vĩnh Long	Vĩnh Long	S. Tiền	1,60	1,70	1,80		0,81	1,00	1,06	1,08	1,14	1,21	1,26	1,26	1,21	1,20	1,16	1,10	0,96	↓
3	Tân Lập	Thủ Thừa	Long An	K. Bo Bo					0,71	0,79	0,74	0,78	0,82	0,86	0,89	0,88	0,83	0,81	0,80	0,81	0,81	↓
4	Bến Lức	Bến Lức	Long An	S. Vàm Cỏ Đông					0,60	0,68	0,72	0,80	0,89	0,95	0,98	0,97	0,92	0,91	0,88	0,85	0,79	↓
5	Tân An	TP. Tân An	Long An	S. Vàm Cỏ Tây	1,20	1,40	1,60		0,74	0,82	0,82	0,94	0,99	1,04	1,08	1,07	1,04	1,02	0,98	0,93	0,85	↓
6	Cai Lậy	Cai Lậy	Tiền Giang	K. 12					0,71	0,74	0,73	0,79	0,85	0,90	0,93	0,91	0,86	0,84	0,84	0,84	0,82	↓
7	Long Định	Châu Thành	Tiền Giang	K. Nguyễn Tấn Thành					0,57	0,64	0,66	0,75	0,84	0,91	0,94	0,91	0,84	0,83	0,83	0,81	0,76	↓
8	Mỹ Tho	TP. Mỹ Tho	Tiền Giang	S. Tiền	1,40	1,50	1,60		0,66	0,84	0,89	1,01	1,08	1,13	1,18	1,17	1,12	1,11	1,07	1,00	0,89	↓
9	Vàm Kênh	Gò Công Đông	Tiền Giang	S. Cửa Tiểu					0,55	0,67	0,73	0,85	0,96	0,98	1,02	1,01	0,96	0,94	0,89	0,84	0,73	↓
10	Chợ Lách	Chợ Lách	Bến Tre	S. Hàm Luông					0,80	1,00	1,06	1,18	1,25	1,34	1,38	1,37	1,31	1,29	1,26	1,19	1,06	↓
11	Mỹ Hóa	TP. Bến Tre	Bến Tre	S. Hàm Luông					0,66	0,82	0,90	1,03	1,10	1,12	1,16	1,16	1,11	1,10	1,06	0,99	0,88	↓
12	G1	Châu Thành	Bến Tre	S. Giao Hòa					-	-	-	1,02	1,08	1,15	1,19	1,18	1,12	1,11	1,08	1,02	0,92	↓
13	Cao Lãnh	Cao Lãnh	Đồng Tháp	S. Tiền	1,90	2,10	2,30		1,06	1,25	1,29	1,41	1,48	1,52	1,54	1,55	1,55	1,54	1,49	1,39	1,22	↓
14	Lai Vung	Lai Vung	Đồng Tháp	K. Hòa Long					1,20	1,27	1,32	1,43	1,49	1,52	1,57	1,58	1,58	1,57	1,52	1,41	1,22	↓
15	Ba Càng	Tam Bình	Vĩnh Long	S. Ba Càng					-	-	-	1,22	1,30	1,43	1,49	1,47	1,37	1,38	1,37	1,30	1,16	↓
16	G2	Vũng Liêm	Vĩnh Long	S. Măng Thít					-	-	-	1,03	1,09	1,14	1,19	1,19	1,13	1,13	1,10	1,04	0,92	↓
17	G3	Trà Ôn	Vĩnh Long	S. Măng Thít					-	-	-	1,28	1,34	1,44	1,50	1,49	1,41	1,40	1,35	1,26	1,11	↓
18	G4	Càng Long	Trà Vinh	S. An Trường					-	-	-	0,98	1,03	1,12	1,16	1,15	1,08	1,08	1,05	1,00	0,91	↓
19	Tân Hiệp	Tân Hiệp	Kiên Giang	K. Cái Sắn	1,00	1,30	1,60		0,41	0,44	0,43	0,44	0,45	0,46	0,47	0,48	0,47	0,48	0,49	0,50	0,51	↑
20	Ô Môn	Q. Ô Môn	Cần Thơ	K. Ô Môn					1,06	1,22	1,28	1,35	1,38	1,45	1,52	1,52	1,47	1,48	1,46	1,38	1,25	↓
21	Cờ Đỏ	Cờ Đỏ	Cần Thơ	K. Thốt Nốt					0,55	0,59	0,58	0,62	0,66	0,68	0,68	0,70	0,68	0,66	0,67	0,67	0,65	↑
22	Vị Thanh	Vị Thanh	Hậu Giang	K. Xà No					0,50	0,52	0,51	0,53	0,55	0,55	0,54	0,51	0,49	0,45	0,48	0,51	0,53	↓
23	Phụng Hiệp	TX. Ngã Bảy	Hậu Giang	S. Cái Côn	1,10	1,20	1,30		0,67	0,72	0,79	0,84	0,92	1,01	1,07	1,05	0,98	0,99	0,98	0,93	0,84	↓
24	Đại Ngãi	Long Phú	Sóc Trăng	S. Hậu					0,76	0,88	0,98	1,08	1,12	1,24	1,34	1,32	1,24	1,24	1,19	1,08	0,90	↓
25	G5	Ngã Năm	Sóc Trăng	K. QL - Phụng Hiệp					-	-	-	0,53	0,56	0,57	0,59	0,57	0,56	0,55	0,55	0,55	0,54	↓
26	Phước Long	Phước Long	Bạc Liêu	K. QL - Phụng Hiệp					0,62	0,64	0,64	0,65	0,66	0,64	0,64	0,62	0,60	0,56	0,59	0,63	0,64	↓
27	Giồng Riềng	Giồng Riềng	Kiên Giang	K. Nước Mặn					0,42	0,45	0,44	0,45	0,45	0,44	0,43	0,40	0,35	0,33	0,38	0,44	0,48	↓

Kết quả dự báo mực nước vùng Giữa - ĐBSCL diễn biến như sau:

- Mực nước các trạm vùng Giữa có xu thế tăng đến ngày 21/8 với cường suất trung bình 4,0 cm/ngày, sau đó giảm trở lại với cường suất trung bình 5,0 cm/ngày và biến đổi theo triều

**Ghi chú:**

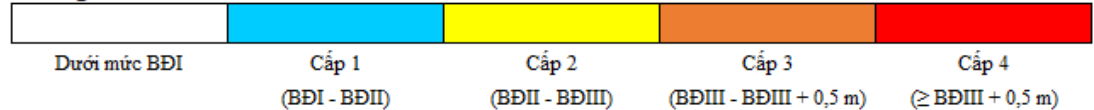
↑ Mực nước có xu thế tăng;

↓ Mực nước có xu thế giảm;

'-' Không có số liệu;

\* Trạm dự báo của Trung tâm Khi tượng Thủy văn Trung ương (Dự báo 5 ngày tới).

**Thang cảnh báo rủi ro thiên tai**



**BẢN TIN DỰ BÁO NGUỒN NƯỚC VÙNG VEN BIỂN ĐỒNG BẰNG SÔNG CỬU LONG**  
Từ ngày 18/08/2020 đến ngày 27/08/2020

TT	Trạm	Huyện	Tỉnh	Sông/kênh	BD I	BD II	BD III	Cảnh báo	Mức nước lớn nhất thực đo (m)			Mức nước lớn nhất dự báo (m)									Xu thế	
									15/08	16/08	17/08	18/08	19/08	20/08	21/08	22/08	23/08	24/08	25/08	26/08		27/08
1	Bình Đại	Bình Đại	Bến Tre	S. Cửa Đại					0,71	0,84	0,92	1,05	1,14	1,18	1,23	1,23	1,16	1,17	1,11	1,08	0,98	↓
2	An Thuận	Ba Tri	Bến Tre	S. Hàm Luông					0,68	0,76	0,85	0,98	1,07	1,14	1,18	1,17	1,08	1,10	1,05	1,02	0,91	↓
3	Bến Trại	Thanh Phú	Bến Tre	S. Cổ Chiên					0,72	0,81	0,87	1,01	1,08	1,17	1,22	1,20	1,12	1,13	1,10	1,05	0,97	↓
4	Trà Vinh	Châu Thành	Trà Vinh	S. Cổ Chiên					0,89	1,10	1,11	1,23	1,30	1,38	1,42	1,40	1,34	1,32	1,29	1,24	1,15	↓
5	VB1	Duyên Hải	Trà Vinh	K. Quan Chánh Bồ					-	-	-	1,06	1,13	1,25	1,31	1,29	1,20	1,21	1,18	1,11	0,98	↓
6	Trần Đề	Trần Đề	Sóc Trăng	S. Mỹ Thanh					1,04	1,11	1,20	1,35	1,50	1,59	1,59	1,52	1,39	1,37	1,38	1,29	1,21	↓
7	VB2	Vĩnh Châu	Sóc Trăng	S. Mỹ Thanh					-	-	-	1,42	1,51	1,58	1,60	1,55	1,44	1,45	1,45	1,43	1,37	↓
8	VB4	Giá Rai	Bạc Liêu	K. CM - Bạc Liêu					-	-	-	1,20	1,25	1,27	1,26	1,19	1,17	1,19	1,21	1,21	1,21	↓
9	VB3	TP. Bạc Liêu	Bạc Liêu	S. Bạc Liêu					-	-	-	0,96	1,03	1,07	1,07	1,02	0,92	0,93	0,95	0,95	0,95	↓
10	Cà Mau	Tp. Cà Mau	Cà Mau	S. Gành Hào	1,00	1,10	1,20		0,68	0,68	0,67	0,69	0,70	0,68	0,65	0,62	0,58	0,57	0,65	0,65	0,67	↓
11	Năm Căn	Ngọc Hiển	Cà Mau	S. Cửa Lớn					0,96	0,97	0,97	1,06	1,13	1,18	1,21	1,20	1,15	1,12	1,09	1,05	1,01	↓
12	Sông Đốc	Trần Văn Thời	Cà Mau	S. Ông Đốc					0,63	0,62	0,63	0,65	0,65	0,64	0,59	0,51	0,41	0,45	0,53	0,60	0,65	↓
13	VB5	Thới Bình	Cà Mau	S. Trẹm					-	-	-	0,48	0,49	0,47	0,45	0,45	0,44	0,41	0,45	0,45	0,46	↓
14	Rạch Giá	TP. Rạch Giá	Kiên Giang	S. Kiên					0,19	0,21	0,19	0,22	0,22	0,21	0,17	0,12	0,05	0,05	0,11	0,17	0,21	↓
15	Xẻo Rô	Châu Thành	Kiên Giang	S. Cái Lớn					0,51	0,46	0,48	0,50	0,51	0,50	0,45	0,38	0,29	0,29	0,37	0,44	0,49	↓
16	Vàm Răng	Hòn Đất	Kiên Giang	K. RG - Hà Tiên					-	-	-	0,49	0,50	0,52	0,53	0,53	0,51	0,50	0,53	0,56	0,59	↑
17	Vàm Rầy	Hòn Đất	Kiên Giang	K. HT - Rạch Giá					0,37	0,36	0,32	0,33	0,33	0,36	0,37	0,36	0,34	0,33	0,37	0,40	0,41	↑
18	VB7	An Minh	Kiên Giang	K. Cán Gáo					-	-	-	0,44	0,43	0,42	0,40	0,39	0,37	0,37	0,39	0,41	0,43	↓
19	VB6	Vĩnh Thuận	Kiên Giang	S. Cái Lớn					-	-	-	0,51	0,51	0,50	0,47	0,44	0,38	0,36	0,41	0,48	0,52	↓

Kết quả dự báo mực nước vùng Ven Biển - ĐBSCL diễn biến như sau:

- Mực nước các trạm vùng Ven Biển có xu thế tăng đến ngày 21/8 với cường suất trung bình 3,0 cm/ngày, sau đó giảm trở lại với cường suất trung bình 2,0 cm/ngày và biến đổi theo triều

**Ghi chú:**

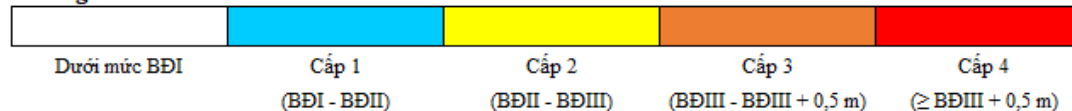
↑ Mực nước có xu thế tăng;

↓ Mực nước có xu thế giảm;

'-' Không có số liệu;

\* Trạm dự báo của Trung tâm Khi tượng Thủy văn Trung ương (Dự báo 5 ngày tới).

**Thang cảnh báo rủi ro thiên tai**



## BẢN ĐỒ VỊ TRÍ TRẠM DỰ BÁO NGUỒN NƯỚC VÙNG ĐBSCL



**Nơi nhận:**

- Bộ Nông nghiệp & PTNT;
- Tổng cục Thủy lợi;
- Sở NN&PTNT 13 tỉnh vùng ĐBSCL;
- Tổng cục PCTT
- Ban lãnh đạo Viện QHTLMN;
- Website: [www.siwrp.org.vn](http://www.siwrp.org.vn);
- Lưu P.KHCN&HTQT

**VIỆN TRƯỞNG**

**Thông tin chi tiết liên hệ:**

- Chủ nhiệm dự báo: Nguyễn Huy Khôi DD: 0913.106.641 Email: [nhkhohl@yahoo.com](mailto:nhkhohl@yahoo.com)
- Dự báo viên: Trần Mạnh Thứ DD: 0989.161.808 Email: [manhthuwr@gmail.com](mailto:manhthuwr@gmail.com)
- Dự báo viên: Trần Đức Đông DD: 0989.872.205 Email: [tranducdongvn@yahoo.com.vn](mailto:tranducdongvn@yahoo.com.vn)