

**BẢN TIN DỰ BÁO NGUỒN NƯỚC VÙNG THƯỢNG NGUỒN ĐỒNG BẰNG SÔNG CỬU LONG**  
Từ ngày 27/08/2020 đến ngày 05/09/2020

TT	Trạm	Huyện	Tỉnh	Sông/kênh	BĐ I	BĐ II	BĐ III	Cảnh báo	Mức nước lớn nhất thực đo (m)			Mức nước lớn nhất dự báo (m)										Xu thế
									24/08	25/08	26/08	27/08	28/08	29/08	30/08	31/08	01/09	02/09	03/09	04/09	05/09	
1	Tân Châu*	Tân Châu	An Giang	S. Tiền	3,50	4,00	4,50		2,10	2,06	1,88	1,70	1,65	1,70	1,75	1,80	-	-	-	-	-	↑
2	Châu Đốc*	Châu Đốc	An Giang	S. Hậu	3,00	3,50	4,00		2,12	2,08	1,87	1,70	1,65	1,70	1,75	1,80	-	-	-	-	-	↑
3	Sông Trăng	Tân Hưng	Long An	K. Sông Trăng					-	-	-	1,42	1,41	1,42	1,43	1,45	1,52	1,57	1,63	1,66	1,67	↑
4	Vàm Đồn	Vĩnh Hưng	Long An	K. Cái Cỏ					-	-	-	1,41	1,40	1,40	1,41	1,42	1,49	1,56	1,61	1,64	1,66	↑
5	Tân Hưng	Tân Hưng	Long An	K. Hồng Ngự - LA					1,35	1,35	1,35	1,34	1,33	1,35	1,38	1,40	1,44	1,50	1,54	1,57	1,59	↑
6	Vĩnh Hưng	Vĩnh Hưng	Long An	K. 28					1,33	1,33	1,32	1,31	1,30	1,30	1,31	1,33	1,39	1,45	1,51	1,54	1,56	↑
7	Mộc Hoá	Kiến Tường	Long An	S. Vàm Cỏ Tây	1,20	1,80	2,40		0,77	0,77	0,74	0,72	0,67	0,71	0,76	0,79	0,81	0,86	0,91	0,91	0,92	↑
8	Tuyên Nhơn	Thanh Hóa	Long An	S. Vàm Cỏ Tây					0,73	0,74	0,69	0,68	0,65	0,66	0,71	0,74	0,75	0,79	0,84	0,84	0,84	↑
9	T.Thới Hậu A	Hồng Ngự	Đồng Tháp	S. Sỏ Thượng					2,17	2,16	2,05	2,02	2,03	2,13	2,21	2,27	2,33	2,37	2,41	2,46	2,50	↑
10	Dinh Bà	Tân Hồng	Đồng Tháp	K. Sỏ Hạ					1,64	1,65	1,61	1,58	1,59	1,62	1,65	1,69	1,74	1,79	1,85	1,88	1,91	↑
11	Tân Hồng	Tân Hồng	Đồng Tháp	K. Phước Xuyên					-	-	-	1,63	1,64	1,66	1,69	1,72	1,77	1,83	1,87	1,91	1,93	↑
12	Tân Công Sính	Tam Nông	Đồng Tháp	K. Hồng Kỳ					-	-	-	1,62	1,61	1,67	1,73	1,77	1,80	1,83	1,87	1,89	1,92	↑
13	An Long	Tam Nông	Đồng Tháp	K. Đồng Tiến					2,04	2,00	1,84	1,82	1,79	1,94	2,05	2,12	2,17	2,20	2,22	2,24	2,26	↑
14	Trường Xuân	Tháp Mười	Đồng Tháp	K. Phước Xuyên	1,50	2,00	2,50		1,10	1,11	1,09	1,06	1,03	1,09	1,14	1,16	1,18	1,21	1,23	1,24	1,26	↑
15	Mỹ An	Tháp Mười	Đồng Tháp	K. NV Tiếp					-	-	-	0,96	0,90	1,01	1,08	1,11	1,13	1,15	1,16	1,16	1,16	↑
16	Xuân Tô	Tịnh Biên	An Giang	K. Vĩnh Tế	3,00	3,50	4,00		0,77	0,77	0,77	0,74	0,76	0,80	0,86	0,89	0,97	1,03	1,07	1,13	1,16	↑
17	Khánh An	An Phú	An Giang	S. Bình Ghi					-	-	-	2,49	2,53	2,62	2,69	2,74	2,79	2,82	2,87	2,93	2,99	↑
18	Tri Tôn	Tri Tôn	An Giang	K. Tri Tôn	2,00	2,40	2,80		0,75	0,76	0,73	0,70	0,70	0,71	0,71	0,72	0,77	0,81	0,84	0,88	0,89	↑
19	Vàm Nao	Phú Tân	An Giang	S. Vàm Nao					2,00	1,94	1,76	1,72	1,65	1,83	1,99	2,09	2,14	2,16	2,17	2,16	2,17	↑
20	Long Xuyên	TP. Long Xuyên	An Giang	S. Hậu	1,90	2,20	2,50		2,00	1,94	1,76	1,76	1,62	1,85	2,08	2,21	2,26	2,27	2,26	2,23	2,21	↑
21	Núi Sập	Thoại Sơn	An Giang	K. RG - Long Xuyên					-	-	-	0,59	0,59	0,59	0,60	0,62	0,65	0,69	0,72	0,72	0,73	↑
22	Vĩnh Điều	Giang Thành	Kiên Giang	K. Vĩnh Tế					0,58	0,60	0,60	0,39	0,40	0,40	0,41	0,40	0,46	0,51	0,53	0,56	0,55	↑
23	Hòa Điền	Kiên Lương	Kiên Giang	K. RG - Hà Tiên					-	-	-	0,51	0,54	0,55	0,54	0,53	0,54	0,53	0,50	0,45	0,41	↓
24	Ba Thê	Hòn Đất	Kiên Giang	K. Ba Thê					0,51	0,52	0,54	0,53	0,53	0,54	0,54	0,56	0,59	0,63	0,66	0,68	0,68	↑

Kết quả dự báo mực nước vùng Thượng - ĐBSCL diễn biến như sau:

- Mực nước các trạm thuộc khu vực Đồng Tháp Mười có xu thế tăng với cường suất trung bình 3,6 cm/ngày và biến đổi theo triều
- Mực nước các trạm thuộc khu vực TGLX có xu thế tăng với cường suất trung bình 3,4 cm/ngày và biến đổi theo triều

**Ghi chú:**

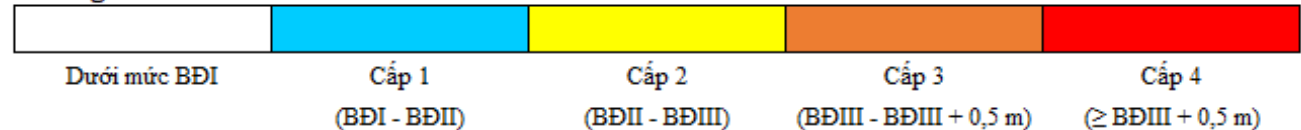
↑ Mực nước có xu thế tăng;

↓ Mực nước có xu thế giảm;

'-' Không có số liệu;

\* Trạm dự báo của Trung tâm Khí tượng Thủy văn Trung ương (Dự báo 5 ngày tới).

**Thang cảnh báo rủi ro thiên tai**



**BẢN TIN DỰ BÁO NGUỒN NƯỚC VÙNG GIỮA ĐỒNG BẰNG SÔNG CỬU LONG**

Từ ngày 27/08/2020 đến ngày 05/09/2020

TT	Trạm	Huyện	Tỉnh	Sông/kênh	BĐ I	BĐ II	BĐ III	Cảnh báo	Mức nước lớn nhất thực đo (m)			Mức nước lớn nhất dự báo (m)										Xu thế
									24/08	25/08	26/08	27/08	28/08	29/08	30/08	31/08	01/09	02/09	03/09	04/09	05/09	
1	Cần Thơ	Q. Ninh Kiều	Cần Thơ	S. Hậu	1,70	1,80	1,90		1,61	1,59	1,44	1,47	1,22	1,41	1,61	1,72	1,77	1,80	1,80	1,79	1,79	↑
2	Mỹ Thuận	TP. Vĩnh Long	Vĩnh Long	S. Tiền	1,60	1,70	1,80		1,51	1,46	1,26	1,26	1,19	1,42	1,60	1,69	1,72	1,72	1,70	1,67	1,63	↑
3	Tân Lập	Thủ Thừa	Long An	K. Bo Bo					0,85	1,01	0,83	0,83	0,82	0,79	0,80	0,82	0,86	0,90	0,92	0,91	0,90	↑
4	Bến Lức	Bến Lức	Long An	S. Vàm Cỏ Đông					1,04	1,04	0,90	0,84	0,77	0,83	0,96	1,03	1,07	1,09	1,08	1,05	1,02	↑
5	Tân An	TP. Tân An	Long An	S. Vàm Cỏ Tây	1,20	1,40	1,60		1,12	1,12	0,99	0,91	0,81	0,94	1,09	1,18	1,21	1,22	1,22	1,19	1,15	↑
6	Cai Lậy	Cai Lậy	Tiền Giang	K. 12					1,06	1,01	0,99	0,97	0,93	0,96	1,02	1,04	1,05	1,07	1,07	1,07	1,07	↑
7	Long Định	Châu Thành	Tiền Giang	K. Nguyễn Tấn Thành					0,94	0,92	0,83	0,78	0,69	0,77	0,88	0,94	0,96	0,96	0,96	0,94	0,92	↑
8	Mỹ Tho	TP. Mỹ Tho	Tiền Giang	S. Tiền	1,40	1,50	1,60		1,35	1,30	1,10	0,98	0,86	1,09	1,28	1,39	1,42	1,41	1,38	1,34	1,30	↑
9	Vàm Kênh	Gò Công Đông	Tiền Giang	S. Cửa Tiểu					1,22	1,16	0,91	0,80	0,72	0,85	1,06	1,20	1,22	1,25	1,19	1,14	1,09	↑
10	Chợ Lách	Chợ Lách	Bến Tre	S. Hàm Luông					1,50	1,45	1,25	1,12	1,01	1,22	1,41	1,52	1,56	1,57	1,55	1,51	1,46	↑
11	Mỹ Hóa	TP. Bến Tre	Bến Tre	S. Hàm Luông					1,33	1,27	1,09	0,97	0,86	1,10	1,29	1,40	1,44	1,43	1,39	1,33	1,28	↑
12	G1	Châu Thành	Bến Tre	S. Giao Hòa					-	-	-	0,92	0,78	1,02	1,20	1,30	1,32	1,31	1,27	1,23	1,19	↑
13	Cao Lãnh	Cao Lãnh	Đồng Tháp	S. Tiền	1,90	2,10	2,30		1,74	1,69	1,51	1,33	1,33	1,56	1,74	1,85	1,88	1,89	1,87	1,84	1,80	↑
14	Lai Vung	Lai Vung	Đồng Tháp	K. Hòa Long					1,64	1,64	1,54	1,35	1,27	1,49	1,69	1,80	1,84	1,85	1,84	1,82	1,80	↑
15	Ba Càng	Tam Bình	Vĩnh Long	S. Ba Càng					-	-	-	1,15	0,94	1,18	1,37	1,48	1,52	1,52	1,49	1,46	1,45	↑
16	G2	Vũng Liêm	Vĩnh Long	S. Măng Thít					-	-	-	0,92	0,81	1,04	1,22	1,31	1,33	1,33	1,30	1,25	1,22	↑
17	G3	Trà Ôn	Vĩnh Long	S. Măng Thít					-	-	-	1,11	0,90	1,05	1,27	1,40	1,47	1,50	1,50	1,47	1,44	↑
18	G4	Càng Long	Trà Vinh	S. An Trường					-	-	-	0,91	0,80	0,93	1,08	1,17	1,19	1,19	1,16	1,14	1,12	↑
19	Tân Hiệp	Tân Hiệp	Kiên Giang	K. Cái Sắn	1,00	1,30	1,60		0,51	0,53	0,53	0,54	0,55	0,56	0,56	0,57	0,58	0,61	0,63	0,63	0,62	↑
20	Ô Môn	Q. Ô Môn	Cần Thơ	K. Ô Môn					1,65	1,64	1,52	1,38	1,20	1,37	1,53	1,61	1,64	1,65	1,65	1,64	1,64	↑
21	Cờ Đỏ	Cờ Đỏ	Cần Thơ	K. Thốt Nốt					0,68	0,67	0,66	0,65	0,63	0,63	0,64	0,66	0,69	0,72	0,74	0,73	0,73	↑
22	Vị Thanh	Vị Thanh	Hậu Giang	K. Xà No					0,50	0,53	0,54	0,55	0,56	0,56	0,57	0,58	0,58	0,57	0,55	0,51	0,46	↓
23	Phụng Hiệp	TX. Ngã Bảy	Hậu Giang	S. Cái Côn	1,10	1,20	1,30		1,10	1,07	0,97	0,88	0,77	0,79	0,91	0,97	1,01	1,01	1,02	1,02	1,02	↑
24	Đại Ngãi	Long Phú	Sóc Trăng	S. Hậu					1,64	1,54	1,33	1,15	0,96	0,99	1,21	1,36	1,43	1,45	1,45	1,44	1,43	↑
25	G5	Ngã Năm	Sóc Trăng	K. QL - Phụng Hiệp					-	-	-	0,54	0,53	0,52	0,53	0,54	0,56	0,58	0,59	0,58	0,56	↑
26	Phước Long	Phước Long	Bạc Liêu	K. QL - Phụng Hiệp					0,60	0,62	0,62	0,64	0,67	0,68	0,68	0,68	0,69	0,67	0,65	0,63	0,60	↓
27	Giồng Riềng	Giồng Riềng	Kiên Giang	K. Nước Mặn					0,45	0,48	0,49	0,53	0,55	0,56	0,55	0,55	0,53	0,52	0,49	0,44	0,39	↓

Kết quả dự báo mực nước vùng Giữa - ĐBSCL diễn biến như sau:

- Mực nước các trạm vùng Giữa có xu thế giảm đến ngày 28/8 với cường suất trung bình 2,5 cm/ngày, sau đó tăng trở lại với cường suất trung bình 4,0 cm/ngày, và biến đổi theo triều

**Ghi chú:**

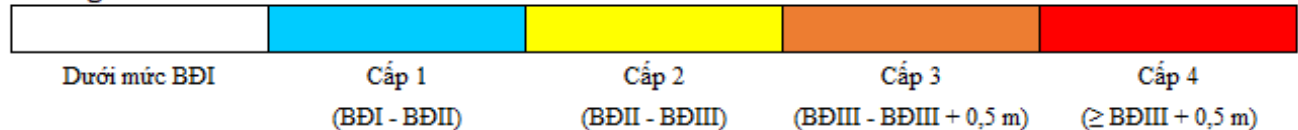
↑ Mực nước có xu thế tăng;

↓ Mực nước có xu thế giảm;

'-' Không có số liệu;

\* Trạm dự báo của Trung tâm Khí tượng Thủy văn Trung ương (Dự báo 5 ngày tới).

**Thang cảnh báo rủi ro thiên tai**



**BẢN TIN DỰ BÁO NGUỒN NƯỚC VÙNG VEN BIỂN ĐỒNG BẰNG SÔNG CỬU LONG**

Từ ngày 27/08/2020 đến ngày 05/09/2020

TT	Trạm	Huyện	Tỉnh	Sông/kênh	BĐ I	BĐ II	BĐ III	Cảnh báo	Mức nước lớn nhất thực đo (m)			Mức nước lớn nhất dự báo (m)										Xu thế
									24/08	25/08	26/08	27/08	28/08	29/08	30/08	31/08	01/09	02/09	03/09	04/09	05/09	
1	Bình Đại	Bình Đại	Bến Tre	S. Cửa Đại					1,37	1,33	1,10	1,00	0,89	1,01	1,22	1,37	1,39	1,41	1,34	1,33	1,25	↑
2	An Thuận	Ba Tri	Bến Tre	S. Hàm Luông					1,28	1,20	1,00	0,89	0,79	0,88	1,10	1,26	1,30	1,32	1,24	1,23	1,15	↑
3	Bến Trại	Thanh Phú	Bến Tre	S. Cổ Chiên					1,40	1,33	1,11	1,03	0,92	1,01	1,22	1,34	1,41	1,38	1,36	1,30	1,22	↑
4	Trà Vinh	Châu Thành	Trà Vinh	S. Cổ Chiên					1,52	1,44	1,27	1,18	1,06	1,25	1,43	1,53	1,56	1,55	1,53	1,48	1,43	↑
5	VB1	Duyên Hải	Trà Vinh	K. Quan Chánh Bó					-	-	-	0,98	0,84	0,83	1,04	1,17	1,22	1,23	1,20	1,18	1,17	↑
6	Trần Đề	Trần Đề	Sóc Trăng	S. Mỹ Thanh					1,92	1,83	1,60	1,52	1,40	1,37	1,63	1,80	1,93	1,95	1,93	1,82	1,74	↑
7	VB2	Vĩnh Châu	Sóc Trăng	S. Mỹ Thanh					-	-	-	1,37	1,28	1,23	1,43	1,56	1,61	1,63	1,60	1,54	1,47	↑
8	VB4	Giá Rai	Bạc Liêu	K. CM - Bạc Liêu					-	-	-	1,21	1,19	1,16	1,13	1,17	1,22	1,24	1,23	1,21	1,17	↑
9	VB3	TP. Bạc Liêu	Bạc Liêu	S. Bạc Liêu					-	-	-	0,95	0,93	0,87	0,85	0,92	0,93	0,96	0,97	0,93	0,88	↑
10	Cà Mau	Tp. Cà Mau	Cà Mau	S. Gành Hào	1,00	1,10	1,20		0,72	0,73	0,72	0,74	0,79	0,82	0,81	0,80	0,85	0,83	0,82	0,77	0,71	↓
11	Năm Căn	Ngọc Hiển	Cà Mau	S. Cửa Lớn					1,27	1,33	1,23	1,19	1,15	1,15	1,16	1,24	1,31	1,34	1,33	1,31	1,28	↑
12	Sông Đốc	Trần Văn Thời	Cà Mau	S. Ông Đốc					0,59	0,66	0,65	0,70	0,72	0,73	0,72	0,71	0,68	0,64	0,60	0,52	0,44	↓
13	VB5	Thới Bình	Cà Mau	S. Trẹm					-	-	-	0,46	0,49	0,51	0,52	0,51	0,55	0,52	0,51	0,50	0,48	↑
14	Rạch Giá	TP. Rạch Giá	Kiên Giang	S. Kiên					0,31	0,31	0,32	0,36	0,40	0,42	0,42	0,40	0,38	0,34	0,30	0,23	0,18	↓
15	Xẻo Rô	Châu Thành	Kiên Giang	S. Cái Lớn					0,43	0,41	0,58	0,63	0,68	0,70	0,70	0,67	0,63	0,57	0,51	0,44	0,35	↓
16	Vàm Răng	Hòn Đất	Kiên Giang	K. RG - Hà Tiên					-	-	-	0,58	0,59	0,60	0,60	0,60	0,61	0,62	0,63	0,63	0,62	↑
17	Vàm Rầy	Hòn Đất	Kiên Giang	K. HT - Rạch Giá					0,48	0,49	0,49	0,51	0,51	0,52	0,51	0,52	0,54	0,55	0,54	0,52	0,48	↑
18	VB7	An Minh	Kiên Giang	K. Cán Gáo					-	-	-	0,43	0,46	0,47	0,46	0,45	0,47	0,45	0,44	0,44	0,44	↓
19	VB6	Vĩnh Thuận	Kiên Giang	S. Cái Lớn					-	-	-	0,52	0,55	0,55	0,54	0,53	0,52	0,49	0,46	0,41	0,35	↓

Kết quả dự báo mực nước vùng Ven Biển - ĐBSCL diễn biến như sau:

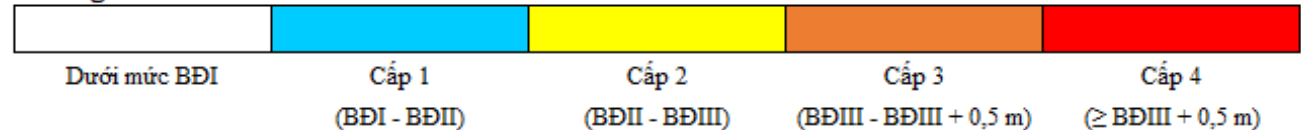
- Mực nước các trạm vùng Ven Biển có xu thế giảm đến ngày 28/8 với cường suất trung bình 3,0 cm/ngày, sau đó tăng trở lại với cường suất trung bình 3,5 cm/ngày và biến đổi theo triều

**Ghi chú:**

- ↑ Mực nước có xu thế tăng;
- ↓ Mực nước có xu thế giảm;
- '-' Không có số liệu;

\* Trạm dự báo của Trung tâm Khí tượng Thủy văn Trung ương (Dự báo 5 ngày tới).

**Thang cảnh báo rủi ro thiên tai**



## BẢN ĐỒ VỊ TRÍ TRẠM DỰ BÁO NGUỒN NƯỚC VÙNG ĐBSCL



### Nơi nhận:

- Bộ Nông nghiệp & PTNT;
- Tổng cục Thủy lợi;
- Sở NN&PTNT 13 tỉnh vùng ĐBSCL;
- Tổng cục PCTT
- Ban lãnh đạo Viện QHTLMN;
- Website: [www.siwrp.org.vn](http://www.siwrp.org.vn);
- Lưu P.KHCN&HTQT

**VIỆN TRƯỞNG**

### Thông tin chi tiết liên hệ:

- Chủ nhiệm dự báo: Nguyễn Huy Khôi ĐD: 0913.106.641 Email: [nhkhohl@yahoo.com](mailto:nhkhohl@yahoo.com)
- Dự báo viên: Trần Mạnh Thứ ĐD: 0989.161.808 Email: [manhthuwru@gmail.com](mailto:manhthuwru@gmail.com)
- Dự báo viên: Trần Đức Đông ĐD: 0989.872.205 Email: [tranducdongvn@yahoo.com.vn](mailto:tranducdongvn@yahoo.com.vn)