

BẢN TIN DỰ BÁO NGUỒN NƯỚC VÙNG THƯỢNG NGUỒN ĐỒNG BẰNG SÔNG CỬU LONG

Từ ngày 08/09/2020 đến ngày 17/09/2020

TT	Trạm	Huyện	Tỉnh	Sông/kênh	BĐ I	BĐ II	BĐ III	Cảnh báo	Mức nước lớn nhất thực đo (m)		Mức nước lớn nhất dự báo (m)										Xu thế	
									05/09	06/09	07/09	08/09	09/09	10/09	11/09	12/09	13/09	14/09	15/09	16/09		17/09
1	Tân Châu*	Tân Châu	An Giang	S. Tiền	3,50	4,00	4,50		1,90	1,84	1,77	1,73	1,70	1,68	1,67	1,70	-	-	-	-	-	↓
2	Châu Đốc*	Châu Đốc	An Giang	S. Hậu	3,00	3,50	4,00		1,96	1,92	1,84	1,80	1,75	1,70	1,68	1,70	-	-	-	-	-	↓
3	Sông Trăng	Tân Hưng	Long An	K. Sông Trăng					-	-	-	1,50	1,50	1,49	1,49	1,56	1,58	1,61	1,61	1,63	1,69	↑
4	Vàm Đồn	Vĩnh Hưng	Long An	K. Cái Cỏ					-	-	-	1,45	1,45	1,45	1,45	1,50	1,54	1,56	1,55	1,59	1,64	↑
5	Tân Hưng	Tân Hưng	Long An	K. Hồng Ngự - LA					1,31	1,31	1,32	1,35	1,35	1,35	1,35	1,38	1,41	1,44	1,46	1,50	1,55	↑
6	Vĩnh Hưng	Vĩnh Hưng	Long An	K. 28					1,18	1,18	1,21	1,23	1,23	1,23	1,23	1,28	1,31	1,33	1,33	1,37	1,42	↑
7	Mộc Hoá	Kiến Tường	Long An	S. Vàm Cỏ Tây	1,20	1,80	2,40		0,76	0,75	0,82	0,84	0,83	0,82	0,78	0,71	0,79	0,89	0,91	0,96	1,04	↑
8	Tuyên Nhơn	Thanh Hóa	Long An	S. Vàm Cỏ Tây					0,72	0,70	0,73	0,75	0,74	0,72	0,67	0,59	0,66	0,77	0,80	0,87	0,96	↑
9	T.Thời Hậu A	Hồng Ngự	Đồng Tháp	S. Sờ Thượng					2,04	2,00	1,93	1,91	1,91	1,90	1,89	1,89	1,97	2,07	2,14	2,20	2,27	↑
10	Dinh Bà	Tân Hồng	Đồng Tháp	K. Sờ Hạ					1,70	1,99	1,88	1,86	1,87	1,87	1,88	1,90	1,95	1,98	2,01	2,05	2,11	↑
11	Tân Hồng	Tân Hồng	Đồng Tháp	K. Phước Xuyên					-	-	-	1,89	1,90	1,90	1,90	1,92	1,96	2,00	2,03	2,07	2,13	↑
12	Tân Công Sính	Tam Nông	Đồng Tháp	K. Hồng Kỳ					-	-	-	1,85	1,85	1,84	1,83	1,84	1,89	1,94	1,99	2,03	2,08	↑
13	An Long	Tam Nông	Đồng Tháp	K. Đồng Tiến					1,86	1,84	1,76	1,78	1,76	1,73	1,68	1,65	1,77	1,90	1,99	2,05	2,10	↑
14	Trường Xuân	Tháp Mười	Đồng Tháp	K. Phước Xuyên	1,50	2,00	2,50		1,09	1,07	1,09	1,10	1,09	1,09	1,07	1,06	1,11	1,16	1,19	1,23	1,29	↑
15	Mỹ An	Tháp Mười	Đồng Tháp	K. NV Tiếp					-	-	-	1,18	1,17	1,14	1,07	0,92	1,11	1,23	1,29	1,33	1,40	↑
16	Xuân Tô	Tịnh Biên	An Giang	K. Vĩnh Tế	3,00	3,50	4,00		0,79	0,75	0,80	0,80	0,80	0,78	0,77	0,88	1,00	1,06	1,11	1,20	1,24	↑
17	Khánh An	An Phú	An Giang	S. Bình Ghi					-	-	-	2,84	2,85	2,86	2,87	2,90	2,95	3,02	3,08	3,13	3,20	↑
18	Tri Tôn	Tri Tôn	An Giang	K. Tri Tôn	2,00	2,40	2,80		0,82	0,78	0,77	0,77	0,77	0,76	0,76	0,76	0,79	0,79	0,81	0,89	0,90	↑
19	Vàm Nao	Phú Tân	An Giang	S. Vàm Nao					1,83	1,78	1,70	1,72	1,68	1,61	1,51	1,46	1,64	1,81	1,92	2,00	2,05	↑
20	Long Xuyên	TP. Long Xuyên	An Giang	S. Hậu	1,90	2,20	2,50		1,81	1,78	1,69	1,69	1,62	1,49	1,30	1,25	1,52	1,76	1,90	1,98	2,02	↑
21	Núi Sập	Thoại Sơn	An Giang	K. RG - Long Xuyên					-	-	-	0,80	0,79	0,78	0,77	0,78	0,81	0,82	0,85	0,92	0,94	↑
22	Vĩnh Điều	Giang Thành	Kiên Giang	K. Vĩnh Tế					0,61	0,59	0,63	0,60	0,58	0,56	0,56	0,56	0,60	0,60	0,62	0,77	0,77	↑
23	Hòa Điền	Kiên Lương	Kiên Giang	K. RG - Hà Tiên					-	-	-	0,36	0,38	0,41	0,46	0,49	0,53	0,54	0,54	0,56	0,54	↑
24	Ba Thê	Hòn Đất	Kiên Giang	K. Ba Thê					0,60	0,58	0,59	0,57	0,57	0,56	0,55	0,56	0,58	0,59	0,61	0,68	0,68	↑

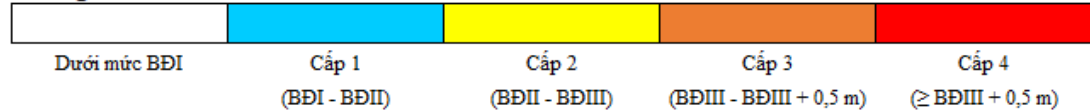
Kết quả dự báo mực nước vùng Thượng - ĐBSCL diễn biến như sau:

- Mực nước các trạm thuộc khu vực Đồng Tháp Mười có xu thế tăng với cường suất trung bình 2,7 cm/ngày và biến đổi theo triều
- Mực nước các trạm thuộc khu vực TGLX có xu thế tăng với cường suất trung bình 3,2 cm/ngày và biến đổi theo triều

Ghi chú:

- ↑ Mực nước có xu thế tăng;
- ↓ Mực nước có xu thế giảm;
- '-' Không có số liệu;

Thang cảnh báo rủi ro thiên tai



* Trạm dự báo của Trung tâm Khí tượng Thủy văn Trung ương (Dự báo 5 ngày tới).

BẢN TIN DỰ BÁO NGUỒN NƯỚC VÙNG GIỮA ĐỒNG BẰNG SÔNG CỬU LONG

Từ ngày 08/09/2020 đến ngày 17/09/2020

TT	Trạm	Huyện	Tỉnh	Sông/kênh	BD I	BD II	BD III	Cảnh báo	Mức nước lớn nhất thực đo (m)			Mức nước lớn nhất dự báo (m)									Xu thế	
									05/09	06/09	07/09	08/09	09/09	10/09	11/09	12/09	13/09	14/09	15/09	16/09		17/09
1	Cần Thơ	Q. Ninh Kiều	Cần Thơ	S. Hậu	1,70	1,80	1,90		1,42	1,39	1,33	1,34	1,29	1,16	0,95	0,85	1,15	1,36	1,48	1,55	1,59	↑
2	Mỹ Thuận	TP. Vĩnh Long	Vĩnh Long	S. Tiền	1,60	1,70	1,80		1,35	1,33	1,27	1,27	1,22	1,13	0,97	0,79	1,07	1,32	1,46	1,55	1,59	↑
3	Tân Lập	Thủ Thừa	Long An	K. Bo Bo					0,86	0,94	0,99	0,97	0,97	0,96	0,93	0,89	0,91	0,99	1,00	1,10	1,19	↑
4	Bến Lức	Bến Lức	Long An	S. Vàm Cỏ Đông					1,04	1,00	0,98	0,95	0,93	0,89	0,83	0,75	0,80	0,95	1,05	1,12	1,20	↑
5	Tân An	TP. Tân An	Long An	S. Vàm Cỏ Tây	1,20	1,40	1,60		1,05	1,04	1,03	0,99	0,95	0,90	0,81	0,69	0,79	1,00	1,12	1,20	1,27	↑
6	Cai Lậy	Cai Lậy	Tiền Giang	K. 12					0,96	0,94	0,96	0,95	0,94	0,93	0,91	0,83	0,87	0,96	1,00	1,09	1,19	↑
7	Long Định	Châu Thành	Tiền Giang	K. Nguyễn Tấn Thành					0,89	0,86	0,86	0,84	0,83	0,80	0,75	0,63	0,70	0,83	0,91	0,98	1,10	↑
8	Mỹ Tho	TP. Mỹ Tho	Tiền Giang	S. Tiền	1,40	1,50	1,60		1,20	1,17	1,13	1,09	1,05	0,98	0,87	0,67	0,88	1,12	1,27	1,35	1,39	↑
9	Vàm Kênh	Gò Công Đông	Tiền Giang	S. Cửa Tiểu					1,06	1,03	0,97	0,93	0,88	0,84	0,77	0,65	0,68	0,93	1,09	1,22	1,23	↑
10	Chợ Lách	Chợ Lách	Bến Tre	S. Hàm Luông					1,35	1,32	1,27	1,23	1,19	1,11	0,96	0,74	1,00	1,25	1,41	1,50	1,55	↑
11	Mỹ Hóa	TP. Bến Tre	Bến Tre	S. Hàm Luông					1,15	1,14	1,10	1,06	1,02	0,95	0,84	0,64	0,85	1,10	1,26	1,35	1,39	↑
12	G1	Châu Thành	Bến Tre	S. Giao Hòa					-	-	-	1,08	1,05	0,99	0,89	0,70	0,88	1,12	1,26	1,34	1,37	↑
13	Cao Lãnh	Cao Lãnh	Đồng Tháp	S. Tiền	1,90	2,10	2,30		1,59	1,57	1,51	1,46	1,39	1,29	1,12	1,01	1,27	1,53	1,70	1,79	1,82	↑
14	Lai Vung	Lai Vung	Đồng Tháp	K. Hòa Long					1,55	1,54	1,48	1,44	1,36	1,23	1,03	0,94	1,22	1,48	1,62	1,72	1,77	↑
15	Ba Càng	Tam Bình	Vĩnh Long	S. Ba Càng					-	-	-	1,36	1,34	1,25	1,07	0,89	1,18	1,42	1,54	1,62	1,66	↑
16	G2	Vũng Liêm	Vĩnh Long	S. Măng Thít					-	-	-	1,10	1,07	1,01	0,89	0,67	0,92	1,15	1,28	1,36	1,39	↑
17	G3	Trà Ôn	Vĩnh Long	S. Măng Thít					-	-	-	1,35	1,30	1,19	1,00	0,81	1,09	1,33	1,48	1,58	1,62	↑
18	G4	Càng Long	Trà Vinh	S. An Trường					-	-	-	1,05	1,03	0,98	0,90	0,78	0,93	1,08	1,19	1,25	1,31	↑
19	Tân Hiệp	Tân Hiệp	Kiên Giang	K. Cái Sắn	1,00	1,30	1,60		0,59	0,57	0,58	0,58	0,57	0,56	0,56	0,58	0,61	0,62	0,63	0,67	0,68	↑
20	Ô Môn	Q. Ô Môn	Cần Thơ	K. Ô Môn					1,54	1,50	1,46	1,45	1,41	1,31	1,16	1,08	1,32	1,49	1,58	1,63	1,66	↑
21	Cờ Đỏ	Cờ Đỏ	Cần Thơ	K. Thốt Nốt					0,72	0,74	0,68	0,68	0,67	0,65	0,63	0,63	0,68	0,72	0,74	0,79	0,83	↑
22	Vị Thanh	Vị Thanh	Hậu Giang	K. Xà No					0,47	0,49	0,55	0,56	0,58	0,60	0,62	0,64	0,67	0,70	0,72	0,74	0,73	↑
23	Phụng Hiệp	TX. Ngã Bảy	Hậu Giang	S. Cái Côn	1,10	1,20	1,30		0,98	1,00	0,94	0,93	0,91	0,85	0,75	0,64	0,82	0,95	1,02	1,06	1,14	↑
24	Đại Ngãi	Long Phú	Sóc Trăng	S. Hậu					1,39	1,38	1,28	1,26	1,19	1,07	0,90	0,70	0,98	1,21	1,36	1,44	1,53	↑
25	G5	Ngã Năm	Sóc Trăng	K. QL - Phụng Hiệp					-	-	-	0,56	0,57	0,56	0,56	0,55	0,59	0,62	0,63	0,66	0,69	↑
26	Phước Long	Phước Long	Bạc Liêu	K. QL - Phụng Hiệp					0,63	0,62	0,63	0,64	0,66	0,69	0,73	0,77	0,79	0,82	0,81	0,81	0,80	↑
27	Giồng Riềng	Giồng Riềng	Kiên Giang	K. Nước Mặn					0,50	0,50	0,53	0,54	0,56	0,60	0,64	0,69	0,72	0,74	0,73	0,73	0,71	↑

Kết quả dự báo mực nước vùng Giữa - ĐBSCL diễn biến như sau:

- Mực nước các trạm vùng Giữa có xu thế giảm đến ngày 12/9 với cường suất trung bình 3,5 cm/ngày, sau đó tăng trở lại với cường suất 8,0 cm/ngày và biến đổi theo triều

Ghi chú:

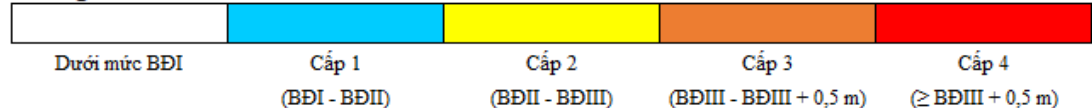
↑ Mực nước có xu thế tăng;

↓ Mực nước có xu thế giảm;

'-' Không có số liệu;

* Trạm dự báo của Trung tâm Khi tượng Thủy văn Trung ương (Dự báo 5 ngày tới).

Thang cảnh báo rủi ro thiên tai



BẢN TIN DỰ BÁO NGUỒN NƯỚC VÙNG VEN BIỂN ĐỒNG BẰNG SÔNG CỬU LONG
Từ ngày 08/09/2020 đến ngày 17/09/2020

TT	Trạm	Huyện	Tỉnh	Sông/kênh	BD I	BD II	BD III	Cảnh báo	Mức nước lớn nhất thực đo (m)			Mức nước lớn nhất dự báo (m)									Xu thế	
									05/09	06/09	07/09	08/09	09/09	10/09	11/09	12/09	13/09	14/09	15/09	16/09		17/09
1	Bình Đại	Bình Đại	Bến Tre	S. Cửa Đại					1,20	1,18	1,15	1,09	1,06	1,03	0,95	0,85	0,84	1,09	1,26	1,38	1,40	↑
2	An Thuận	Ba Tri	Bến Tre	S. Hàm Luông					1,12	1,10	1,05	1,00	0,97	0,95	0,88	0,77	0,73	0,99	1,16	1,28	1,30	↑
3	Bến Trại	Thanh Phú	Bến Tre	S. Cổ Chiên					1,20	1,23	1,14	1,10	1,09	1,05	0,97	0,87	0,85	1,08	1,26	1,34	1,42	↑
4	Trà Vinh	Châu Thành	Trà Vinh	S. Cổ Chiên					1,41	1,40	1,32	1,29	1,26	1,21	1,13	0,97	1,10	1,32	1,45	1,54	1,58	↑
5	VB1	Duyên Hải	Trà Vinh	K. Quan Chánh Bồ					-	-	-	1,13	1,08	1,00	0,88	0,74	0,87	1,09	1,22	1,30	1,39	↑
6	Trần Đề	Trần Đề	Sóc Trăng	S. Mỹ Thanh					1,64	1,64	1,53	1,53	1,56	1,52	1,47	1,34	1,23	1,50	1,74	1,86	2,01	↑
7	VB2	Vĩnh Châu	Sóc Trăng	S. Mỹ Thanh					-	-	-	1,36	1,37	1,37	1,33	1,22	1,14	1,36	1,52	1,59	1,71	↑
8	VB4	Giá Rai	Bạc Liêu	K. CM - Bạc Liêu					-	-	-	1,13	1,13	1,14	1,14	1,13	1,11	1,12	1,20	1,31	1,39	↑
9	VB3	TP. Bạc Liêu	Bạc Liêu	S. Bạc Liêu					-	-	-	0,90	0,91	0,94	0,92	0,89	0,84	0,92	0,99	1,07	1,18	↑
10	Cà Mau	Tp. Cà Mau	Cà Mau	S. Gành Hào	1,00	1,10	1,20		0,69	0,69	0,69	0,69	0,70	0,71	0,78	0,82	0,84	0,84	0,83	0,87	0,87	↑
11	Năm Căn	Ngọc Hiển	Cà Mau	S. Cửa Lớn					1,06	1,09	1,11	1,07	1,05	1,03	1,02	1,00	1,00	1,05	1,16	1,27	1,36	↑
12	Sông Đốc	Trần Văn Thời	Cà Mau	S. Ông Đốc					0,42	0,45	0,57	0,60	0,65	0,71	0,76	0,80	0,82	0,84	0,84	0,83	0,80	↑
13	VB5	Thới Bình	Cà Mau	S. Trẹm					-	-	-	0,46	0,45	0,45	0,49	0,52	0,54	0,56	0,55	0,56	0,55	↑
14	Rạch Giá	TP. Rạch Giá	Kiên Giang	S. Kiên					0,32	0,35	0,39	0,41	0,43	0,47	0,52	0,56	0,61	0,62	0,63	0,62	0,60	↑
15	Xẻo Rô	Châu Thành	Kiên Giang	S. Cái Lớn					0,27	0,35	0,61	0,63	0,67	0,72	0,78	0,84	0,90	0,92	0,94	0,92	0,90	↑
16	Vàm Răng	Hòn Đất	Kiên Giang	K. RG - Hà Tiên					-	-	-	0,58	0,59	0,59	0,61	0,62	0,64	0,66	0,66	0,69	0,69	↑
17	Vàm Rầy	Hòn Đất	Kiên Giang	K. HT - Rạch Giá					0,48	0,48	0,52	0,53	0,54	0,56	0,59	0,62	0,65	0,66	0,67	0,69	0,68	↑
18	VB7	An Minh	Kiên Giang	K. Cán Gáo					-	-	-	0,41	0,40	0,40	0,43	0,46	0,48	0,50	0,48	0,48	0,47	↑
19	VB6	Vĩnh Thuận	Kiên Giang	S. Cái Lớn					-	-	-	0,30	0,35	0,41	0,46	0,50	0,52	0,53	0,53	0,51	0,49	↑

Kết quả dự báo mực nước vùng Ven Biển - ĐBSCL diễn biến như sau:

- Mực nước các trạm vùng Ven Biển có thể giảm đến ngày 12/9 với cường suất trung bình 3,5 cm/ngày, sau đó tăng trở lại với cường suất 7,5 cm/ngày và biến đổi theo triều

Ghi chú:

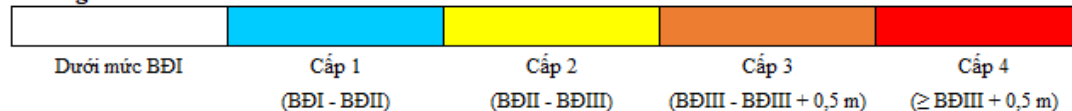
↑ Mực nước có xu thế tăng;

↓ Mực nước có xu thế giảm;

'-' Không có số liệu;

* Trạm dự báo của Trung tâm Khí tượng Thủy văn Trung ương (Dự báo 5 ngày tới).

Thang cảnh báo rủi ro thiên tai



BẢN ĐỒ VỊ TRÍ TRẠM DỰ BÁO NGUỒN NƯỚC VÙNG ĐBSCL



Nơi nhận:

- Bộ Nông nghiệp & PTNT;
- Tổng cục Thủy lợi;
- Sở NN&PTNT 13 tỉnh vùng ĐBSCL;
- Tổng cục PCTT
- Ban lãnh đạo Viện QHTLMN;
- Website: www.siwrp.org.vn;
- Lưu P.KHCN&HTQT

VIỆN TRƯỞNG

Thông tin chi tiết liên hệ:

- Chủ nhiệm dự báo: Nguyễn Huy Khôi DD: 0913.106.641 Email: nhkhohl@yahoo.com
- Dự báo viên: Trần Mạnh Thứ DD: 0989.161.808 Email: manhthuwr@gmail.com
- Dự báo viên: Trần Đức Đông DD: 0989.872.205 Email: tranducdongvn@yahoo.com.vn