

BẢN TIN DỰ BÁO NGUỒN NƯỚC VÙNG THƯỢNG NGUỒN ĐỒNG BẰNG SÔNG CỬU LONG
Từ ngày 10/09/2020 đến ngày 19/09/2020

TT	Trạm	Huyện	Tỉnh	Sông/kênh	BD I	BD II	BD III	Cảnh báo	Mức nước lớn nhất thực đo (m)			Mức nước lớn nhất dự báo (m)										Xu thế
									07/09	08/09	09/09	10/09	11/09	12/09	13/09	14/09	15/09	16/09	17/09	18/09	19/09	
1	Tân Châu*	Tân Châu	An Giang	S. Tiền	3,50	4,00	4,50		1,77	1,68	1,53	1,51	1,50	1,55	1,65	1,72	-	-	-	-	-	↑
2	Châu Đốc*	Châu Đốc	An Giang	S. Hậu	3,00	3,50	4,00		1,84	1,75	1,59	1,57	1,55	1,60	1,68	1,75	-	-	-	-	-	↑
3	Sông Trăng	Tân Hưng	Long An	K. Sông Trăng					-	-	-	1,35	1,32	1,33	1,34	1,34	1,34	1,36	1,43	1,44	1,45	↑
4	Vàm Đồn	Vĩnh Hưng	Long An	K. Cái Cỏ					-	-	-	1,30	1,28	1,28	1,30	1,31	1,30	1,34	1,39	1,40	1,41	↑
5	Tân Hưng	Tân Hưng	Long An	K. Hồng Ngự - LA					1,32	1,29	1,24	1,21	1,17	1,17	1,19	1,21	1,21	1,26	1,31	1,33	1,34	↑
6	Vĩnh Hưng	Vĩnh Hưng	Long An	K. 28					1,21	1,18	1,13	1,10	1,08	1,08	1,10	1,11	1,10	1,14	1,19	1,20	1,21	↑
7	Mộc Hoá	Kiến Tường	Long An	S. Vàm Cỏ Tây	1,20	1,80	2,40		0,82	0,77	0,73	0,70	0,65	0,57	0,64	0,73	0,75	0,81	0,88	0,91	0,91	↑
8	Tuyên Nhơn	Thanh Hóa	Long An	S. Vàm Cỏ Tây					0,73	0,73	0,66	0,63	0,59	0,50	0,56	0,66	0,68	0,76	0,85	0,88	0,88	↑
9	T.Thời Hậu A	Hồng Ngự	Đồng Tháp	S. Sờ Thượng					1,93	1,85	1,73	1,71	1,61	1,55	1,64	1,71	1,79	1,85	1,89	1,99	2,06	↑
10	Dinh Bà	Tân Hồng	Đồng Tháp	K. Sờ Hạ					1,88	1,46	1,38	1,35	1,30	1,28	1,31	1,32	1,35	1,39	1,44	1,46	1,48	↑
11	Tân Hồng	Tân Hồng	Đồng Tháp	K. Phước Xuyên					-	-	-	1,65	1,60	1,58	1,60	1,63	1,64	1,69	1,75	1,78	1,79	↑
12	Tân Công Sính	Tam Nông	Đồng Tháp	K. Hồng Kỳ					-	-	-	1,61	1,55	1,52	1,56	1,60	1,63	1,67	1,73	1,78	1,81	↑
13	An Long	Tam Nông	Đồng Tháp	K. Đồng Tiến					1,76	1,68	1,55	1,51	1,39	1,32	1,46	1,57	1,66	1,73	1,76	1,87	1,94	↑
14	Trường Xuân	Tháp Mười	Đồng Tháp	K. Phước Xuyên	1,50	2,00	2,50		1,09	1,06	1,01	0,97	0,94	0,91	0,94	0,98	0,99	1,05	1,11	1,15	1,17	↑
15	Mỹ An	Tháp Mười	Đồng Tháp	K. NV Tiếp					-	-	-	1,03	0,96	0,80	0,98	1,07	1,11	1,15	1,24	1,30	1,33	↑
16	Xuân Tô	Tịnh Biên	An Giang	K. Vĩnh Tế	3,00	3,50	4,00		0,80	0,79	0,72	0,70	0,63	0,65	0,80	0,85	0,87	0,97	0,98	0,96	0,99	↑
17	Khánh An	An Phú	An Giang	S. Bình Ghi					-	-	-	2,50	2,39	2,35	2,43	2,49	2,56	2,60	2,63	2,70	2,76	↑
18	Tri Tôn	Tri Tôn	An Giang	K. Tri Tôn	2,00	2,40	2,80		0,77	0,73	0,66	0,56	0,54	0,51	0,50	0,50	0,49	0,56	0,56	0,56	0,57	↑
19	Vàm Nao	Phú Tân	An Giang	S. Vàm Nao					1,70	1,62	1,46	1,36	1,20	1,13	1,33	1,49	1,60	1,68	1,72	1,83	1,90	↑
20	Long Xuyên	TP. Long Xuyên	An Giang	S. Hậu	1,90	2,20	2,50		1,69	1,60	1,46	1,43	1,21	1,17	1,43	1,66	1,78	1,84	1,87	1,98	2,07	↑
21	Núi Sập	Thoại Sơn	An Giang	K. RG - Long Xuyên					-	-	-	0,65	0,62	0,61	0,64	0,65	0,66	0,71	0,72	0,73	0,73	↑
22	Vĩnh Điều	Giang Thành	Kiên Giang	K. Vĩnh Tế					0,63	0,65	0,61	0,46	0,45	0,44	0,48	0,48	0,50	0,65	0,63	0,60	0,57	↑
23	Hòa Điền	Kiên Lương	Kiên Giang	K. RG - Hà Tiên					-	-	-	0,38	0,42	0,45	0,49	0,50	0,51	0,52	0,51	0,48	0,45	↑
24	Ba Thê	Hòn Đất	Kiên Giang	K. Ba Thê					0,59	0,56	0,55	0,52	0,50	0,49	0,50	0,49	0,49	0,55	0,55	0,55	0,55	↑

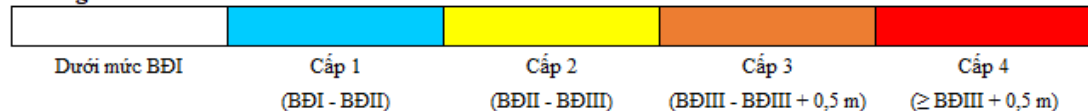
Kết quả dự báo mực nước vùng Thượng - ĐBSCL diễn biến như sau:

- Mực nước các trạm thuộc khu vực Đồng Tháp Mười có xu thế tăng với cường suất trung bình 3,1 cm/ngày và biến đổi theo triều
- Mực nước các trạm thuộc khu vực TGLX có xu thế tăng với cường suất trung bình 3,5 cm/ngày và biến đổi theo triều

Ghi chú:

- ↑ Mực nước có xu thế tăng;
- ↓ Mực nước có xu thế giảm;
- '-' Không có số liệu;

Thang cảnh báo rủi ro thiên tai



* Trạm dự báo của Trung tâm Khi tượng Thủy văn Trung ương (Dự báo 5 ngày tới).

BẢN TIN DỰ BÁO NGUỒN NƯỚC VÙNG GIỮA ĐỒNG BẰNG SÔNG CỬU LONG

Từ ngày 10/09/2020 đến ngày 19/09/2020

TT	Trạm	Huyện	Tỉnh	Sông/kênh	BD I	BD II	BD III	Cảnh báo	Mức nước lớn nhất thực đo (m)			Mức nước lớn nhất dự báo (m)									Xu thế	
									07/09	08/09	09/09	10/09	11/09	12/09	13/09	14/09	15/09	16/09	17/09	18/09		19/09
1	Cần Thơ	Q. Ninh Kiều	Cần Thơ	S. Hậu	1,70	1,80	1,90		1,33	1,26	1,13	1,16	0,96	0,85	1,12	1,31	1,41	1,48	1,55	1,73	1,80	↑
2	Mỹ Thuận	TP. Vĩnh Long	Vĩnh Long	S. Tiền	1,60	1,70	1,80		1,27	1,23	1,07	1,05	0,90	0,71	0,97	1,19	1,31	1,39	1,44	1,58	1,65	↑
3	Tân Lập	Thủ Thừa	Long An	K. Bo Bo					0,99	0,84	0,78	0,76	0,73	0,69	0,71	0,78	0,78	0,89	0,98	1,01	1,00	↑
4	Bến Lức	Bến Lức	Long An	S. Vàm Cỏ Đông					0,98	0,95	0,84	0,80	0,74	0,65	0,71	0,86	0,95	1,02	1,10	1,18	1,22	↑
5	Tân An	TP. Tân An	Long An	S. Vàm Cỏ Tây	1,20	1,40	1,60		1,03	1,03	0,91	0,85	0,76	0,64	0,73	0,94	1,06	1,14	1,21	1,28	1,32	↑
6	Cai Lậy	Cai Lậy	Tiền Giang	K. 12					0,96	0,95	0,88	0,87	0,84	0,77	0,79	0,86	0,89	1,00	1,09	1,15	1,17	↑
7	Long Định	Châu Thành	Tiền Giang	K. Nguyễn Tấn Thành					0,86	0,85	0,74	0,72	0,66	0,55	0,59	0,72	0,80	0,86	0,99	1,08	1,13	↑
8	Mỹ Tho	TP. Mỹ Tho	Tiền Giang	S. Tiền	1,40	1,50	1,60		1,13	1,10	0,92	0,86	0,74	0,55	0,74	0,97	1,11	1,19	1,24	1,37	1,45	↑
9	Vàm Kênh	Gò Công Đông	Tiền Giang	S. Cửa Tiểu					0,97	0,93	0,75	0,71	0,64	0,52	0,55	0,80	0,96	1,09	1,10	1,23	1,30	↑
10	Chợ Lách	Chợ Lách	Bến Tre	S. Hàm Luông					1,27	1,24	1,07	0,99	0,85	0,61	0,86	1,09	1,24	1,33	1,38	1,53	1,59	↑
11	Mỹ Hóa	TP. Bến Tre	Bến Tre	S. Hàm Luông					1,10	1,08	0,91	0,84	0,73	0,54	0,72	0,96	1,12	1,22	1,25	1,37	1,45	↑
12	G1	Châu Thành	Bến Tre	S. Giao Hòa					-	-	-	0,97	0,88	0,69	0,85	1,08	1,22	1,30	1,34	1,47	1,54	↑
13	Cao Lãnh	Cao Lãnh	Đồng Tháp	S. Tiền	1,90	2,10	2,30		1,51	1,45	1,30	1,18	0,99	0,89	1,15	1,37	1,51	1,59	1,64	1,73	1,82	↑
14	Lai Vung	Lai Vung	Đồng Tháp	K. Hòa Long					1,48	1,44	1,36	1,23	1,02	0,94	1,20	1,42	1,55	1,64	1,68	1,79	1,88	↑
15	Ba Càng	Tam Bình	Vĩnh Long	S. Ba Càng					-	-	-	1,21	1,05	0,84	1,11	1,32	1,46	1,53	1,58	1,76	1,84	↑
16	G2	Vũng Liêm	Vĩnh Long	S. Măng Thít					-	-	-	0,99	0,87	0,66	0,88	1,10	1,23	1,31	1,34	1,48	1,55	↑
17	G3	Trà Ôn	Vĩnh Long	S. Măng Thít					-	-	-	1,17	0,98	0,78	1,04	1,27	1,42	1,52	1,58	1,75	1,83	↑
18	G4	Càng Long	Trà Vinh	S. An Trường					-	-	-	0,97	0,89	0,78	0,91	1,05	1,16	1,23	1,28	1,42	1,49	↑
19	Tân Hiệp	Tân Hiệp	Kiên Giang	K. Cái Sắn	1,00	1,30	1,60		0,58	0,54	0,51	0,50	0,48	0,50	0,51	0,51	0,52	0,55	0,56	0,56	0,56	↑
20	Ô Môn	Q. Ô Môn	Cần Thơ	K. Ô Môn					1,46	1,40	1,29	1,19	1,03	0,96	1,19	1,33	1,40	1,44	1,49	1,61	1,67	↑
21	Cờ Đỏ	Cờ Đỏ	Cần Thơ	K. Thốt Nốt					0,68	0,66	0,67	0,64	0,61	0,60	0,66	0,69	0,69	0,73	0,76	0,79	0,77	↑
22	Vị Thanh	Vị Thanh	Hậu Giang	K. Xà No					0,55	0,54	0,49	0,51	0,52	0,54	0,56	0,60	0,62	0,63	0,63	0,61	0,59	↑
23	Phụng Hiệp	TX. Ngã Bảy	Hậu Giang	S. Cái Côn	1,10	1,20	1,30		0,94	0,90	0,84	0,77	0,68	0,57	0,73	0,84	0,91	0,95	1,05	1,16	1,19	↑
24	Đại Ngãi	Long Phú	Sóc Trăng	S. Hậu					1,28	1,20	1,06	0,94	0,77	0,56	0,84	1,07	1,21	1,29	1,38	1,57	1,67	↑
25	G5	Ngã Năm	Sóc Trăng	K. QL - Phụng Hiệp					-	-	-	0,55	0,55	0,54	0,58	0,61	0,62	0,64	0,67	0,69	0,69	↑
26	Phước Long	Phước Long	Bạc Liêu	K. QL - Phụng Hiệp					0,63	0,60	0,64	0,68	0,72	0,76	0,78	0,80	0,80	0,80	0,79	0,77	0,74	↑
27	Giồng Riềng	Giồng Riềng	Kiên Giang	K. Nước Mặn					0,53	0,52	0,48	0,51	0,56	0,60	0,63	0,64	0,64	0,63	0,62	0,59	0,56	↑

Kết quả dự báo mực nước vùng Giữa - ĐBSCL diễn biến như sau:

- Mực nước các trạm vùng Giữa có xu thế giảm đến ngày 12/9 với cường suất trung bình 2,3 cm/ngày, sau đó tăng trở lại với cường suất 7,1 cm/ngày và biến đổi theo triều

Ghi chú:

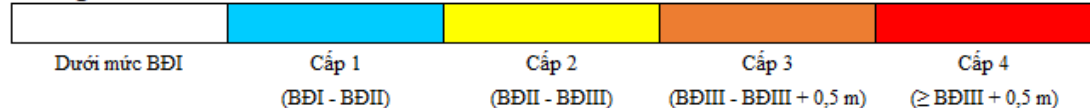
↑ Mực nước có xu thế tăng;

↓ Mực nước có xu thế giảm;

'-' Không có số liệu;

* Trạm dự báo của Trung tâm Khi tượng Thủy văn Trung ương (Dự báo 5 ngày tới).

Thang cảnh báo rủi ro thiên tai



BẢN TIN DỰ BÁO NGUỒN NƯỚC VÙNG VEN BIỂN ĐỒNG BẰNG SÔNG CỬU LONG
Từ ngày 10/09/2020 đến ngày 19/09/2020

TT	Trạm	Huyện	Tỉnh	Sông/kênh	BD I	BD II	BD III	Cảnh báo	Mức nước lớn nhất thực đo (m)			Mức nước lớn nhất dự báo (m)									Xu thế	
									07/09	08/09	09/09	10/09	11/09	12/09	13/09	14/09	15/09	16/09	17/09	18/09		19/09
1	Bình Đại	Bình Đại	Bến Tre	S. Cửa Đại					1,15	1,11	0,92	0,89	0,81	0,71	0,70	0,95	1,12	1,24	1,26	1,38	1,46	↑
2	An Thuận	Ba Tri	Bến Tre	S. Hàm Luông					1,05	1,00	0,90	0,88	0,81	0,70	0,66	0,92	1,09	1,21	1,23	1,38	1,45	↑
3	Bến Trại	Thanh Phú	Bến Tre	S. Cổ Chiên					1,14	1,09	0,93	0,89	0,81	0,71	0,69	0,92	1,10	1,18	1,26	1,41	1,50	↑
4	Trà Vinh	Châu Thành	Trà Vinh	S. Cổ Chiên					1,32	1,27	1,17	1,12	1,04	0,88	1,00	1,22	1,35	1,44	1,48	1,62	1,69	↑
5	VB1	Duyên Hải	Trà Vinh	K. Quan Chánh Bồ					-	-	-	0,99	0,87	0,74	0,87	1,08	1,21	1,29	1,39	1,55	1,63	↑
6	Trần Đề	Trần Đề	Sóc Trăng	S. Mỹ Thanh					1,53	1,43	1,27	1,23	1,18	1,05	0,94	1,21	1,45	1,57	1,72	1,86	1,91	↑
7	VB2	Vĩnh Châu	Sóc Trăng	S. Mỹ Thanh					-	-	-	1,37	1,33	1,22	1,14	1,36	1,52	1,59	1,70	1,81	1,85	↑
8	VB4	Giá Rai	Bạc Liêu	K. CM - Bạc Liêu					-	-	-	1,14	1,14	1,13	1,11	1,12	1,20	1,31	1,39	1,43	1,44	↑
9	VB3	TP. Bạc Liêu	Bạc Liêu	S. Bạc Liêu					-	-	-	0,94	0,92	0,89	0,84	0,92	0,99	1,07	1,18	1,25	1,27	↑
10	Cà Mau	Tp. Cà Mau	Cà Mau	S. Gành Hào	1,00	1,10	1,20		0,69	0,69	0,69	0,70	0,77	0,80	0,83	0,83	0,82	0,86	0,86	0,82	0,80	↑
11	Năm Căn	Ngọc Hiển	Cà Mau	S. Cửa Lớn					1,11	1,13	1,07	1,05	1,04	1,02	1,02	1,07	1,18	1,29	1,38	1,45	1,46	↑
12	Sông Đốc	Trần Văn Thời	Cà Mau	S. Ông Đốc					0,57	0,57	0,49	0,55	0,60	0,64	0,66	0,68	0,68	0,67	0,64	0,58	0,51	↓
13	VB5	Thới Bình	Cà Mau	S. Trẹm					-	-	-	0,45	0,49	0,52	0,54	0,56	0,55	0,56	0,55	0,53	0,51	↑
14	Rạch Giá	TP. Rạch Giá	Kiên Giang	S. Kiên					0,39	0,35	0,33	0,37	0,42	0,46	0,51	0,52	0,53	0,52	0,50	0,46	0,43	↑
15	Xẻo Rô	Châu Thành	Kiên Giang	S. Cái Lớn					0,61	0,41	0,31	0,36	0,42	0,48	0,54	0,56	0,58	0,56	0,54	0,50	0,45	↑
16	Vàm Răng	Hòn Đất	Kiên Giang	K. RG - Hà Tiên					-	-	-	0,58	0,59	0,60	0,62	0,62	0,62	0,64	0,64	0,62	0,61	↑
17	Vàm Rầy	Hòn Đất	Kiên Giang	K. HT - Rạch Giá					0,52	0,52	0,48	0,50	0,53	0,55	0,58	0,58	0,59	0,61	0,60	0,58	0,55	↑
18	VB7	An Minh	Kiên Giang	K. Cán Gáo					-	-	-	0,40	0,43	0,47	0,48	0,49	0,48	0,48	0,47	0,45	0,44	↑
19	VB6	Vĩnh Thuận	Kiên Giang	S. Cái Lớn					-	-	-	0,40	0,45	0,49	0,52	0,53	0,52	0,51	0,49	0,46	0,42	↑

Kết quả dự báo mực nước vùng Ven Biển - ĐBSCL diễn biến như sau:

- Mực nước các trạm vùng Ven Biển có thể giảm đến ngày 12/9 với cường suất trung bình 5,5 cm/ngày, sau đó tăng trở lại với cường suất 10,0 cm/ngày và biến đổi theo triều

Ghi chú:

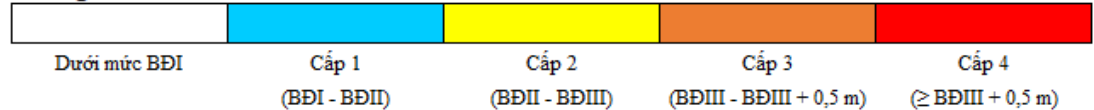
↑ Mực nước có xu thế tăng;

↓ Mực nước có xu thế giảm;

'-' Không có số liệu;

* Trạm dự báo của Trung tâm Khí tượng Thủy văn Trung ương (Dự báo 5 ngày tới).

Thang cảnh báo rủi ro thiên tai



BẢN ĐỒ VỊ TRÍ TRẠM DỰ BÁO NGUỒN NƯỚC VÙNG ĐBSCL



Nơi nhận:

- Bộ Nông nghiệp & PTNT;
- Tổng cục Thủy lợi;
- Sở NN&PTNT 13 tỉnh vùng ĐBSCL;
- Tổng cục PCTT
- Ban lãnh đạo Viện QHTLMN;
- Website: www.siwrp.org.vn;
- Lưu P.KHCN&HTQT

VIỆN TRƯỞNG

Thông tin chi tiết liên hệ:

- Chủ nhiệm dự báo: Nguyễn Huy Khôi DD: 0913.106.641 Email: nhkhohl@yahoo.com
- Dự báo viên: Trần Mạnh Thứ DD: 0989.161.808 Email: manhthuwr@gmail.com
- Dự báo viên: Trần Đức Đông DD: 0989.872.205 Email: tranducdongvn@yahoo.com.vn