

BẢN TIN DỰ BÁO NGUỒN NƯỚC VÙNG THƯỢNG NGUỒN ĐỒNG BẰNG SÔNG CỬU LONG
Từ ngày 13/09/2020 đến ngày 22/09/2020

TT	Trạm	Huyện	Tỉnh	Sông/kênh	BD I	BD II	BD III	Cảnh báo	Mức nước lớn nhất thực đo (m)		Mức nước lớn nhất dự báo (m)										Xu thế	
									10/09	11/09	12/09	13/09	14/09	15/09	16/09	17/09	18/09	19/09	20/09	21/09		22/09
1	Tân Châu*	Tân Châu	An Giang	S. Tiền	3,50	4,00	4,50		1,46	1,31	1,31	1,48	1,54	1,60	1,66	1,72	-	-	-	-	-	↑
2	Châu Đốc*	Châu Đốc	An Giang	S. Hậu	3,00	3,50	4,00		1,53	1,37	1,37	1,57	1,62	1,65	1,70	1,75	-	-	-	-	-	↑
3	Sông Trăng	Tân Hưng	Long An	K. Sông Trăng					-	-	-	1,29	1,29	1,29	1,31	1,38	1,39	1,40	1,40	1,40	1,41	↑
4	Vàm Đồn	Vĩnh Hưng	Long An	K. Cái Cỏ					-	-	-	1,20	1,21	1,20	1,24	1,29	1,30	1,31	1,30	1,30	1,31	↑
5	Tân Hưng	Tân Hưng	Long An	K. Hồng Ngự - LA					1,18	1,17	1,14	1,15	1,17	1,17	1,22	1,27	1,29	1,30	1,31	1,32	1,32	↑
6	Vĩnh Hưng	Vĩnh Hưng	Long An	K. 28					1,10	1,16	1,11	1,13	1,14	1,13	1,17	1,22	1,23	1,24	1,24	1,24	1,25	↑
7	Mộc Hoá	Kiến Tường	Long An	S. Vàm Cỏ Tây	1,20	1,80	2,40		0,68	0,68	0,64	0,66	0,75	0,77	0,83	0,90	0,93	0,93	0,92	0,89	0,89	↑
8	Tuyên Nhơn	Thanh Hóa	Long An	S. Vàm Cỏ Tây					0,64	0,61	0,57	0,59	0,69	0,71	0,79	0,88	0,91	0,91	0,90	0,86	0,86	↑
9	T.Thời Hậu A	Hồng Ngự	Đồng Tháp	S. Sờ Thượng					1,67	1,55	1,55	1,62	1,69	1,77	1,83	1,87	1,97	2,04	2,05	2,05	2,06	↑
10	Dinh Bà	Tân Hồng	Đồng Tháp	K. Sờ Hạ					1,34	1,29	1,26	1,32	1,33	1,36	1,40	1,45	1,47	1,49	1,51	1,53	1,55	↑
11	Tân Hồng	Tân Hồng	Đồng Tháp	K. Phước Xuyên					-	-	-	1,71	1,74	1,75	1,80	1,86	1,89	1,90	1,92	1,93	1,95	↑
12	Tân Công Sinh	Tam Nông	Đồng Tháp	K. Hồng Kỳ					-	-	-	1,57	1,61	1,64	1,68	1,74	1,79	1,82	1,82	1,84	1,84	↑
13	An Long	Tam Nông	Đồng Tháp	K. Đồng Tiến					1,49	1,36	1,35	1,37	1,48	1,57	1,64	1,67	1,78	1,85	1,86	1,83	1,78	↑
14	Trường Xuân	Tháp Mười	Đồng Tháp	K. Phước Xuyên	1,50	2,00	2,50		0,97	1,00	0,94	0,98	1,02	1,03	1,09	1,15	1,19	1,21	1,22	1,20	1,19	↑
15	Mỹ An	Tháp Mười	Đồng Tháp	K. NV Tiếp					-	-	-	0,99	1,08	1,12	1,16	1,25	1,31	1,34	1,34	1,31	1,27	↑
16	Xuân Tô	Tịnh Biên	An Giang	K. Vĩnh Tế	3,00	3,50	4,00		0,67	0,64	0,63	0,66	0,71	0,73	0,83	0,84	0,82	0,85	0,86	0,87	0,90	↑
17	Khánh An	An Phú	An Giang	S. Bình Ghi					-	-	-	2,47	2,53	2,60	2,64	2,67	2,74	2,80	2,80	2,83	2,83	↑
18	Tri Tôn	Tri Tôn	An Giang	K. Tri Tôn	2,00	2,40	2,80		0,62	0,60	0,58	0,73	0,73	0,72	0,79	0,79	0,79	0,80	0,81	0,83	0,84	↑
19	Vàm Nao	Phú Tân	An Giang	S. Vàm Nao					1,42	1,26	1,24	1,32	1,48	1,59	1,67	1,71	1,82	1,89	1,90	1,84	1,77	↑
20	Long Xuyên	TP. Long Xuyên	An Giang	S. Hậu	1,90	2,20	2,50		1,41	1,29	1,22	1,21	1,44	1,56	1,62	1,65	1,76	1,85	1,85	1,77	1,69	↑
21	Núi Sập	Thoại Sơn	An Giang	K. RG - Long Xuyên					-	-	-	0,91	0,92	0,93	0,98	0,99	1,00	1,00	1,01	1,02	1,04	↑
22	Vĩnh Điều	Giang Thành	Kiên Giang	K. Vĩnh Tế					0,59	0,64	0,61	0,87	0,87	0,89	1,04	1,02	0,99	0,96	0,95	0,94	0,94	↑
23	Hòa Điền	Kiên Lương	Kiên Giang	K. RG - Hà Tiên					-	-	-	0,53	0,54	0,55	0,56	0,55	0,52	0,49	0,47	0,53	0,57	↓
24	Ba Thê	Hòn Đất	Kiên Giang	K. Ba Thê					0,52	0,51	0,49	0,53	0,52	0,52	0,58	0,58	0,58	0,58	0,59	0,60	0,61	↑

Kết quả dự báo mực nước vùng Thượng - ĐBSCL diễn biến như sau:

- Mực nước các trạm thuộc khu vực Đồng Tháp Mười có xu thế tăng với cường suất trung bình 2,9 cm/ngày và biến đổi theo triều
- Mực nước các trạm thuộc khu vực TGLX có xu thế tăng với cường suất trung bình 2,4 cm/ngày và biến đổi theo triều

Ghi chú:

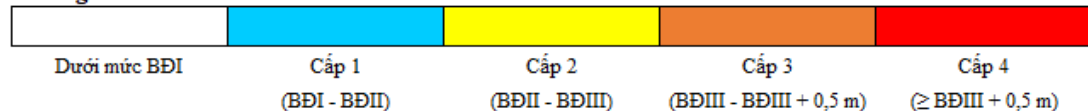
↑ Mực nước có xu thế tăng;

↓ Mực nước có xu thế giảm;

'-' Không có số liệu;

* Trạm dự báo của Trung tâm Khi tượng Thủy văn Trung ương (Dự báo 5 ngày tới).

Thang cảnh báo rủi ro thiên tai



BẢN TIN DỰ BÁO NGUỒN NƯỚC VÙNG GIỮA ĐỒNG BÀNG SÔNG CỬU LONG

Từ ngày 13/09/2020 đến ngày 22/09/2020

TT	Trạm	Huyện	Tỉnh	Sông/kênh	BD I	BD II	BD III	Cảnh báo	Mức nước lớn nhất thực đo (m)		Mức nước lớn nhất dự báo (m)										Xu thế	
									10/09	11/09	12/09	13/09	14/09	15/09	16/09	17/09	18/09	19/09	20/09	21/09		22/09
1	Cần Thơ	Q. Ninh Kiều	Cần Thơ	S. Hậu	1,70	1,80	1,90		1,10	1,02	0,84	0,88	1,07	1,17	1,24	1,31	1,49	1,56	1,53	1,45	1,40	↑
2	Mỹ Thuận	TP. Vĩnh Long	Vĩnh Long	S. Tiền	1,60	1,70	1,80		1,05	0,88	0,84	0,85	1,07	1,19	1,27	1,32	1,46	1,53	1,52	1,44	1,31	↑
3	Tân Lập	Thủ Thừa	Long An	K. Bo Bo					0,82	0,78	0,73	0,75	0,82	0,82	0,93	1,02	1,05	1,04	1,03	0,99	1,00	↑
4	Bến Lức	Bến Lức	Long An	S. Vàm Cỏ Đông					0,82	0,74	0,66	0,72	0,87	0,96	1,03	1,11	1,19	1,23	1,22	1,15	1,08	↑
5	Tân An	TP. Tân An	Long An	S. Vàm Cỏ Tây	1,20	1,40	1,60		0,89	0,81	0,77	0,86	1,07	1,19	1,27	1,34	1,41	1,45	1,44	1,38	1,29	↑
6	Cai Lậy	Cai Lậy	Tiền Giang	K. 12					0,83	0,86	0,76	0,78	0,85	0,88	0,99	1,08	1,14	1,16	1,15	1,10	1,08	↑
7	Long Định	Châu Thành	Tiền Giang	K. Nguyễn Tấn Thành					0,72	0,67	0,60	0,64	0,77	0,85	0,91	1,04	1,13	1,18	1,16	1,09	1,03	↑
8	Mỹ Tho	TP. Mỹ Tho	Tiền Giang	S. Tiền	1,40	1,50	1,60		0,93	0,79	0,55	0,74	0,97	1,11	1,19	1,24	1,37	1,45	1,45	1,36	1,21	↑
9	Vàm Kênh	Gò Công Đông	Tiền Giang	S. Cửa Tiểu					0,77	0,68	0,46	0,49	0,74	0,90	1,03	1,04	1,17	1,24	1,26	1,17	1,00	↑
10	Chợ Lách	Chợ Lách	Bến Tre	S. Hàm Luông					1,06	0,91	0,82	1,07	1,30	1,45	1,54	1,59	1,74	1,80	1,79	1,71	1,57	↑
11	Mỹ Hóa	TP. Bến Tre	Bến Tre	S. Hàm Luông					0,90	0,77	1,16	1,34	1,58	1,74	1,84	1,87	1,99	2,07	2,06	1,98	1,83	↑
12	G1	Châu Thành	Bến Tre	S. Giao Hòa					-	-	-	0,85	1,08	1,22	1,30	1,34	1,47	1,54	1,54	1,46	1,31	↑
13	Cao Lãnh	Cao Lãnh	Đồng Tháp	S. Tiền	1,90	2,10	2,30		1,27	1,09	1,07	1,33	1,55	1,69	1,77	1,82	1,91	2,00	2,00	1,93	1,82	↑
14	Lai Vung	Lai Vung	Đồng Tháp	K. Hòa Long					1,35	1,28	1,21	1,47	1,69	1,82	1,91	1,95	2,06	2,15	2,15	2,07	1,95	↑
15	Ba Càng	Tam Bình	Vĩnh Long	S. Ba Càng					-	-	-	1,11	1,32	1,46	1,53	1,58	1,76	1,84	1,81	1,70	1,62	↑
16	G2	Vũng Liêm	Vĩnh Long	S. Măng Thít					-	-	-	0,88	1,10	1,23	1,31	1,34	1,48	1,55	1,56	1,47	1,33	↑
17	G3	Trà Ôn	Vĩnh Long	S. Măng Thít					-	-	-	1,04	1,27	1,42	1,52	1,58	1,75	1,83	1,81	1,70	1,61	↑
18	G4	Càng Long	Trà Vinh	S. An Trường					-	-	-	0,91	1,05	1,16	1,23	1,28	1,42	1,49	1,48	1,40	1,29	↑
19	Tân Hiệp	Tân Hiệp	Kiên Giang	K. Cái Sắn	1,00	1,30	1,60		0,50	0,50	0,48	0,49	0,49	0,50	0,53	0,54	0,54	0,54	0,54	0,55	0,57	↑
20	Ô Môn	Q. Ô Môn	Cần Thơ	K. Ô Môn					1,28	1,20	1,08	1,31	1,45	1,52	1,56	1,61	1,73	1,79	1,78	1,70	1,68	↑
21	Cờ Đỏ	Cờ Đỏ	Cần Thơ	K. Thốt Nốt					0,62	0,61	0,61	0,67	0,70	0,70	0,74	0,77	0,80	0,78	0,80	0,80	0,81	↑
22	Vị Thanh	Vị Thanh	Hậu Giang	K. Xà No					0,50	0,53	0,53	0,55	0,59	0,61	0,62	0,62	0,60	0,58	0,55	0,60	0,64	↑
23	Phụng Hiệp	TX. Ngã Bảy	Hậu Giang	S. Cái Côn	1,10	1,20	1,30		0,84	0,80	0,70	0,86	0,97	1,04	1,08	1,18	1,29	1,32	1,30	1,25	1,23	↑
24	Đại Ngãi	Long Phú	Sóc Trăng	S. Hậu					1,00	0,93	0,74	1,02	1,25	1,39	1,47	1,56	1,75	1,85	1,82	1,69	1,63	↑
25	G5	Ngã Năm	Sóc Trăng	K. QL - Phụng Hiệp					-	-	-	0,58	0,61	0,62	0,64	0,67	0,69	0,69	0,68	0,69	0,69	↑
26	Phước Long	Phước Long	Bạc Liêu	K. QL - Phụng Hiệp					0,65	0,68	0,70	0,72	0,74	0,74	0,74	0,73	0,71	0,68	0,67	0,71	0,73	↓
27	Giồng Riềng	Giồng Riềng	Kiên Giang	K. Nước Mặn					0,48	0,50	0,48	0,51	0,52	0,52	0,51	0,50	0,47	0,44	0,42	0,48	0,52	↓

Kết quả dự báo mực nước vùng Giữa - ĐBSCL diễn biến như sau:

- Mực nước các trạm vùng Giữa có xu thế tăng đến ngày 20/9 với cường suất trung bình 8,7 cm/ngày, sau đó giảm trở lại với cường suất trung bình 6,1 cm/ngày và biến đổi theo triều

Ghi chú:

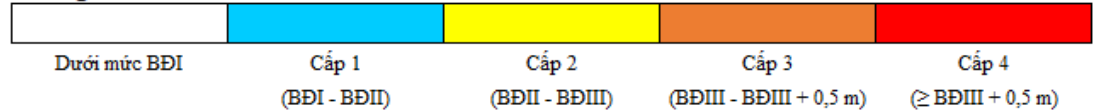
↑ Mực nước có xu thế tăng;

↓ Mực nước có xu thế giảm;

'-' Không có số liệu;

* Trạm dự báo của Trung tâm Khi tượng Thủy văn Trung ương (Dự báo 5 ngày tới).

Thang cảnh báo rủi ro thiên tai



BẢN TIN DỰ BÁO NGUỒN NƯỚC VÙNG VEN BIỂN ĐỒNG BẰNG SÔNG CỬU LONG
Từ ngày 13/09/2020 đến ngày 22/09/2020

TT	Trạm	Huyện	Tỉnh	Sông/kênh	BD I	BD II	BD III	Cảnh báo	Mức nước lớn nhất thực đo (m)			Mức nước lớn nhất dự báo (m)										Xu thế
									10/09	11/09	12/09	13/09	14/09	15/09	16/09	17/09	18/09	19/09	20/09	21/09	22/09	
1	Bình Đại	Bình Đại	Bến Tre	S. Cửa Đại					0,92	0,82	0,67	0,66	0,91	1,08	1,20	1,22	1,34	1,42	1,43	1,36	1,21	↑
2	An Thuận	Ba Tri	Bến Tre	S. Hàm Luông					0,88	0,80	0,78	0,74	1,00	1,17	1,29	1,31	1,46	1,53	1,54	1,45	1,30	↑
3	Bến Trại	Thanh Phú	Bến Tre	S. Cổ Chiên					0,92	0,84	0,68	0,66	0,89	1,07	1,15	1,23	1,38	1,47	1,45	1,34	1,22	↑
4	Trà Vinh	Châu Thành	Trà Vinh	S. Cổ Chiên					1,14	1,02	0,82	0,94	1,16	1,29	1,38	1,42	1,56	1,63	1,63	1,53	1,38	↑
5	VB1	Duyên Hải	Trà Vinh	K. Quan Chánh Bồ					-	-	-	0,87	1,08	1,21	1,29	1,39	1,55	1,63	1,61	1,48	1,42	↑
6	Trần Đề	Trần Đề	Sóc Trăng	S. Mỹ Thanh					1,24	1,21	1,05	0,94	1,21	1,45	1,57	1,72	1,86	1,91	1,85	1,70	1,63	↑
7	VB2	Vĩnh Châu	Sóc Trăng	S. Mỹ Thanh					-	-	-	1,14	1,36	1,52	1,59	1,70	1,81	1,85	1,81	1,70	1,66	↑
8	VB4	Giá Rai	Bạc Liêu	K. CM - Bạc Liêu					-	-	-	1,11	1,12	1,20	1,31	1,39	1,43	1,44	1,40	1,42	1,44	↑
9	VB3	TP. Bạc Liêu	Bạc Liêu	S. Bạc Liêu					-	-	-	0,84	0,92	0,99	1,07	1,18	1,25	1,27	1,23	1,19	1,21	↑
10	Cà Mau	Tp. Cà Mau	Cà Mau	S. Gành Hào	1,00	1,10	1,20		0,70	0,72	0,70	0,73	0,73	0,72	0,76	0,76	0,72	0,70	0,67	0,73	0,75	↓
11	Năm Căn	Ngọc Hiển	Cà Mau	S. Cửa Lớn					1,02	1,07	0,97	0,97	1,02	1,13	1,24	1,33	1,40	1,41	1,39	1,38	1,36	↑
12	Sông Đốc	Trần Văn Thời	Cà Mau	S. Ông Đốc					0,51	0,63	0,58	0,60	0,62	0,62	0,61	0,58	0,52	0,45	0,42	0,51	0,59	↓
13	VB5	Thới Bình	Cà Mau	S. Trẹm					-	-	-	0,54	0,56	0,55	0,56	0,55	0,53	0,51	0,51	0,53	0,55	↓
14	Rạch Giá	TP. Rạch Giá	Kiên Giang	S. Kiên					0,29	0,31	0,29	0,34	0,35	0,36	0,35	0,33	0,29	0,26	0,25	0,33	0,38	↓
15	Xẻo Rô	Châu Thành	Kiên Giang	S. Cái Lớn					0,35	0,50	0,45	0,51	0,53	0,55	0,53	0,51	0,47	0,42	0,40	0,50	0,58	↓
16	Vàm Răng	Hòn Đất	Kiên Giang	K. RG - Hà Tiên					-	-	-	0,62	0,62	0,62	0,64	0,64	0,62	0,61	0,60	0,63	0,65	↑
17	Vàm Rầy	Hòn Đất	Kiên Giang	K. HT - Rạch Giá					0,46	0,50	0,46	0,49	0,49	0,50	0,52	0,51	0,49	0,46	0,45	0,50	0,52	↓
18	VB7	An Minh	Kiên Giang	K. Cán Gáo					-	-	-	0,48	0,49	0,48	0,48	0,47	0,45	0,44	0,43	0,45	0,47	↓
19	VB6	Vĩnh Thuận	Kiên Giang	S. Cái Lớn					-	-	-	0,52	0,53	0,52	0,51	0,49	0,46	0,42	0,40	0,46	0,51	↓

Kết quả dự báo mực nước vùng Ven Biển - ĐBSCL diễn biến như sau:

- Mực nước các trạm vùng Ven Biển có thể tăng đến ngày 20/9 với cường suất trung bình 10,0 cm/ngày, sau đó giảm trở lại với cường suất trung bình 6,7 cm/ngày và biến đổi theo triều

Ghi chú:

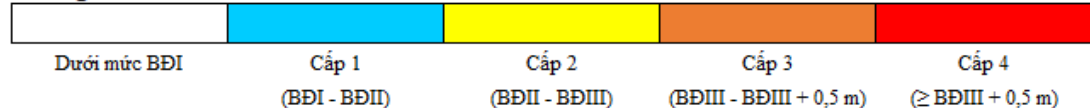
↑ Mực nước có xu thế tăng;

↓ Mực nước có xu thế giảm;

'-' Không có số liệu;

* Trạm dự báo của Trung tâm Khí tượng Thủy văn Trung ương (Dự báo 5 ngày tới).

Thang cảnh báo rủi ro thiên tai



BẢN ĐỒ VỊ TRÍ TRẠM DỰ BÁO NGUỒN NƯỚC VÙNG ĐBSCL



Nơi nhận:

- Bộ Nông nghiệp & PTNT;
- Tổng cục Thủy lợi;
- Sở NN&PTNT 13 tỉnh vùng ĐBSCL;
- Tổng cục PCTT
- Ban lãnh đạo Viện QHTLMN;
- Website: www.siwrp.org.vn;
- Lưu P.KHCN&HTQT

VIỆN TRƯỞNG

Thông tin chi tiết liên hệ:

- Chủ nhiệm dự báo: Nguyễn Huy Khôi DD: 0913.106.641 Email: nhkhohl@yahoo.com
- Dự báo viên: Trần Mạnh Thứ DD: 0989.161.808 Email: manhthuwr@gmail.com
- Dự báo viên: Trần Đức Đông DD: 0989.872.205 Email: tranducdongvn@yahoo.com.vn