

BẢN TIN DỰ BÁO NGUỒN NƯỚC VÙNG THƯỢNG NGUỒN ĐỒNG BẰNG SÔNG CỬU LONG

Từ ngày 18/09/2020 đến ngày 27/09/2020

TT	Trạm	Huyện	Tỉnh	Sông/kênh	BD I	BD II	BD III	Cảnh báo	Mức nước lớn nhất thực đo (m)			Mức nước lớn nhất dự báo (m)									Xu thế	
									15/09	16/09	17/09	18/09	19/09	20/09	21/09	22/09	23/09	24/09	25/09	26/09		27/09
1	Tân Châu*	Tân Châu	An Giang	S. Tiền	3,50	4,00	4,50		1,72	1,77	1,81	1,86	1,88	1,90	1,85	1,80	-	-	-	-	-	↓
2	Châu Đốc*	Châu Đốc	An Giang	S. Hậu	3,00	3,50	4,00		1,79	1,85	1,88	1,95	1,97	2,00	1,95	1,90	-	-	-	-	-	↓
3	Sông Trăng	Tân Hưng	Long An	K. Sông Trăng					-	-	-	1,60	1,61	1,61	1,61	1,62	1,66	1,67	1,66	1,70	1,72	↑
4	Vàm Đồn	Vĩnh Hưng	Long An	K. Cái Cỏ					-	-	-	1,39	1,40	1,39	1,39	1,40	1,43	1,44	1,43	1,45	1,48	↑
5	Tân Hưng	Tân Hưng	Long An	K. Hồng Ngự - LA					1,24	1,22	1,25	1,26	1,27	1,28	1,29	1,29	1,32	1,32	1,31	1,33	1,36	↑
6	Vĩnh Hưng	Vĩnh Hưng	Long An	K. 28					1,14	1,13	1,14	1,15	1,16	1,16	1,16	1,17	1,20	1,21	1,20	1,22	1,25	↑
7	Mộc Hoá	Kiến Tường	Long An	S. Vàm Cỏ Tây	1,20	1,80	2,40		0,73	0,72	0,76	0,78	0,78	0,77	0,74	0,74	0,74	0,70	0,67	0,70	0,75	↓
8	Tuyên Nhơn	Thanh Hóa	Long An	S. Vàm Cỏ Tây					0,70	0,70	0,73	0,74	0,74	0,73	0,69	0,69	0,69	0,63	0,58	0,63	0,69	↓
9	T.Thời Hậu A	Hồng Ngự	Đồng Tháp	S. Sờ Thượng					1,81	1,83	1,83	1,86	1,93	1,94	1,94	1,95	1,93	1,91	1,90	1,94	2,02	↑
10	Dinh Bà	Tân Hồng	Đồng Tháp	K. Sờ Hạ					1,43	1,42	1,45	1,48	1,50	1,52	1,54	1,56	1,60	1,60	1,60	1,62	1,65	↑
11	Tân Hồng	Tân Hồng	Đồng Tháp	K. Phước Xuyên					-	-	-	1,89	1,90	1,92	1,93	1,95	1,97	1,97	1,97	1,99	2,02	↑
12	Tân Công Sính	Tam Nông	Đồng Tháp	K. Hồng Kỳ					-	-	-	1,77	1,80	1,80	1,82	1,82	1,81	1,81	1,80	1,83	1,88	↑
13	An Long	Tam Nông	Đồng Tháp	K. Đồng Tiến					1,72	1,73	1,77	1,80	1,87	1,88	1,85	1,80	1,80	1,74	1,70	1,75	1,86	↓
14	Trường Xuân	Tháp Mười	Đồng Tháp	K. Phước Xuyên	1,50	2,00	2,50		1,01	1,00	1,03	1,08	1,10	1,11	1,09	1,08	1,08	1,06	1,06	1,08	1,13	↓
15	Mỹ An	Tháp Mười	Đồng Tháp	K. NV Tiếp					-	-	-	1,40	1,43	1,43	1,40	1,36	1,34	1,31	1,30	1,36	1,44	↓
16	Xuân Tô	Tịnh Biên	An Giang	K. Vĩnh Tế	3,00	3,50	4,00		1,03	0,96	0,87	0,91	0,94	0,95	0,96	0,99	1,01	0,98	0,97	1,05	1,12	↑
17	Khánh An	An Phú	An Giang	S. Bình Ghi					-	-	-	2,63	2,69	2,69	2,72	2,72	2,71	2,70	2,71	2,75	2,82	↑
18	Tri Tôn	Tri Tôn	An Giang	K. Tri Tôn	2,00	2,40	2,80		0,96	0,93	0,81	0,79	0,80	0,81	0,83	0,84	0,85	0,87	0,88	0,90	0,90	↑
19	Vàm Nao	Phú Tân	An Giang	S. Vàm Nao					1,66	1,72	1,74	1,81	1,88	1,89	1,83	1,76	1,69	1,62	1,55	1,60	1,74	↓
20	Long Xuyên	TP. Long Xuyên	An Giang	S. Hậu	1,90	2,20	2,50		1,61	1,68	1,69	1,69	1,78	1,78	1,70	1,62	1,49	1,37	1,24	1,29	1,47	↓
21	Núi Sập	Thoại Sơn	An Giang	K. RG - Long Xuyên					-	-	-	0,93	0,93	0,94	0,95	0,97	0,98	0,98	0,97	0,96	0,97	↑
22	Vĩnh Điều	Giang Thành	Kiên Giang	K. Vĩnh Tế					1,07	1,03	0,90	1,01	0,98	0,97	0,96	0,96	0,95	0,96	0,96	1,01	1,00	↑
23	Hòa Điền	Kiên Lương	Kiên Giang	K. RG - Hà Tiên					-	-	-	0,57	0,54	0,52	0,58	0,62	0,64	0,66	0,66	0,67	0,66	↑
24	Ba Thê	Hòn Đất	Kiên Giang	K. Ba Thê					0,62	0,60	0,57	0,54	0,54	0,55	0,56	0,57	0,59	0,60	0,60	0,61	0,61	↑

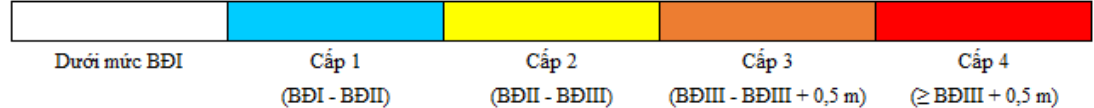
Kết quả dự báo mực nước vùng Thượng - ĐBSCL diễn biến như sau:

- Mực nước các trạm thuộc khu vực Đồng Tháp Mười có xu thế tăng không đáng kể và biến đổi theo triều
- Mực nước các trạm thuộc khu vực TGLX có xu thế giảm không đáng kể và biến đổi theo triều

Ghi chú:

- ↑ Mực nước có xu thế tăng;
- ↓ Mực nước có xu thế giảm;
- '-' Không có số liệu;

Thang cảnh báo rủi ro thiên tai



* Trạm dự báo của Trung tâm Khi tượng Thủy văn Trung ương (Dự báo 5 ngày tới).

BẢN TIN DỰ BÁO NGUỒN NƯỚC VÙNG GIỮA ĐỒNG BẰNG SÔNG CỬU LONG

Từ ngày 18/09/2020 đến ngày 27/09/2020

TT	Trạm	Huyện	Tỉnh	Sông/kênh	BD I	BD II	BD III	Cảnh báo	Mức nước lớn nhất thực đo (m)			Mức nước lớn nhất dự báo (m)									Xu thế	
									15/09	16/09	17/09	18/09	19/09	20/09	21/09	22/09	23/09	24/09	25/09	26/09		27/09
1	Cần Thơ	Q. Ninh Kiều	Cần Thơ	S. Hậu	1,70	1,80	1,90		1,23	1,32	1,37	1,34	1,41	1,38	1,30	1,25	1,14	0,92	0,73	0,80	0,97	↓
2	Mỹ Thuận	TP. Vĩnh Long	Vĩnh Long	S. Tiền	1,60	1,70	1,80		1,19	1,24	1,31	1,31	1,38	1,37	1,29	1,16	1,06	0,96	0,95	1,08	1,26	↓
3	Tân Lập	Thủ Thừa	Long An	K. Bo Bo					0,87	0,85	1,01	1,04	1,03	1,02	0,98	0,99	0,99	0,95	0,86	0,91	0,98	↓
4	Bến Lức	Bến Lức	Long An	S. Vàm Cỏ Đông					0,96	1,01	1,06	1,14	1,18	1,17	1,10	1,03	1,00	0,90	0,79	0,90	1,05	↓
5	Tân An	TP. Tân An	Long An	S. Vàm Cỏ Tây	1,20	1,40	1,60		0,96	0,99	1,03	1,10	1,14	1,13	1,07	0,98	0,92	0,80	0,70	0,84	0,98	↓
6	Cai Lậy	Cai Lậy	Tiền Giang	K. 12					0,87	0,86	0,91	0,97	0,99	0,98	0,93	0,91	0,91	0,85	0,80	0,88	0,94	↓
7	Long Định	Châu Thành	Tiền Giang	K. Nguyễn Tấn Thành					0,79	0,83	0,92	1,01	1,06	1,04	0,97	0,91	0,88	0,79	0,74	0,83	0,94	↓
8	Mỹ Tho	TP. Mỹ Tho	Tiền Giang	S. Tiền	1,40	1,50	1,60		1,05	1,06	1,25	1,38	1,46	1,46	1,37	1,22	1,12	1,01	0,95	1,11	1,30	↓
9	Vàm Kênh	Gò Công Đông	Tiền Giang	S. Cửa Tiểu					0,97	1,05	1,17	1,30	1,37	1,39	1,30	1,13	1,01	0,89	0,98	1,07	1,19	↓
10	Chợ Lách	Chợ Lách	Bến Tre	S. Hàm Luông					1,20	1,27	1,36	1,51	1,57	1,56	1,48	1,34	1,25	1,12	1,01	1,21	1,40	↓
11	Mỹ Hóa	TP. Bến Tre	Bến Tre	S. Hàm Luông					1,06	1,10	1,23	1,35	1,43	1,42	1,34	1,19	1,07	0,97	0,97	1,07	1,27	↓
12	G1	Châu Thành	Bến Tre	S. Giao Hòa					-	-	-	1,47	1,54	1,54	1,46	1,31	1,22	1,11	1,04	1,22	1,41	↓
13	Cao Lãnh	Cao Lãnh	Đồng Tháp	S. Tiền	1,90	2,10	2,30		1,37	1,42	1,48	1,57	1,66	1,66	1,59	1,48	1,35	1,24	1,29	1,37	1,54	↓
14	Lai Vung	Lai Vung	Đồng Tháp	K. Hòa Long					1,42	1,42	1,43	1,54	1,63	1,63	1,55	1,43	1,31	1,14	1,17	1,23	1,40	↓
15	Ba Càng	Tam Bình	Vĩnh Long	S. Ba Càng					-	-	-	1,76	1,84	1,81	1,70	1,62	1,53	1,32	1,27	1,37	1,55	↓
16	G2	Vũng Liêm	Vĩnh Long	S. Măng Thít					-	-	-	1,48	1,55	1,56	1,47	1,33	1,23	1,14	1,08	1,25	1,43	↓
17	G3	Trà Ôn	Vĩnh Long	S. Măng Thít					-	-	-	1,75	1,83	1,81	1,70	1,61	1,50	1,29	1,05	1,18	1,36	↓
18	G4	Càng Long	Trà Vinh	S. An Trường					-	-	-	1,42	1,49	1,48	1,40	1,29	1,21	1,08	1,05	1,14	1,27	↓
19	Tân Hiệp	Tân Hiệp	Kiên Giang	K. Cái Sắn	1,00	1,30	1,60		0,57	0,56	0,56	0,56	0,56	0,56	0,57	0,59	0,62	0,63	0,62	0,61	0,60	↑
20	Ô Môn	Q. Ô Môn	Cần Thơ	K. Ô Môn					1,38	1,44	1,44	1,56	1,62	1,61	1,53	1,51	1,43	1,26	1,16	1,21	1,36	↓
21	Cờ Đỏ	Cờ Đỏ	Cần Thơ	K. Thốt Nốt					0,69	0,66	0,73	0,76	0,74	0,76	0,76	0,77	0,78	0,76	0,72	0,73	0,76	↓
22	Vị Thanh	Vị Thanh	Hậu Giang	K. Xà No					0,60	0,57	0,64	0,62	0,60	0,57	0,62	0,66	0,69	0,69	0,68	0,66	0,63	↑
23	Phụng Hiệp	TX. Ngã Bảy	Hậu Giang	S. Cái Côn	1,10	1,20	1,30		0,90	0,96	0,95	1,06	1,09	1,07	1,02	1,00	0,94	0,83	0,66	0,72	0,83	↓
24	Đại Ngãi	Long Phú	Sóc Trăng	S. Hậu					1,23	1,34	1,42	1,61	1,71	1,68	1,55	1,49	1,36	1,14	0,85	0,90	1,08	↓
25	G5	Ngã Năm	Sóc Trăng	K. QL - Phụng Hiệp					-	-	-	0,69	0,69	0,68	0,69	0,69	0,70	0,69	0,68	0,70	0,72	↑
26	Phước Long	Phước Long	Bạc Liêu	K. QL - Phụng Hiệp					0,68	0,68	0,72	0,70	0,67	0,66	0,70	0,72	0,75	0,78	0,80	0,80	0,77	↑
27	Giồng Riềng	Giồng Riềng	Kiên Giang	K. Nước Mặn					0,53	0,52	0,56	0,53	0,50	0,48	0,54	0,58	0,62	0,64	0,65	0,65	0,63	↑

Kết quả dự báo mực nước vùng Giữa - ĐBSCL diễn biến như sau:

- Mực nước các trạm vùng Giữa có xu thế tăng đến ngày 20/9 với cường suất trung bình 3,5 cm/ngày, sau đó giảm trở lại với cường suất trung bình 5,0 cm/ngày và biến đổi theo triều

Ghi chú:

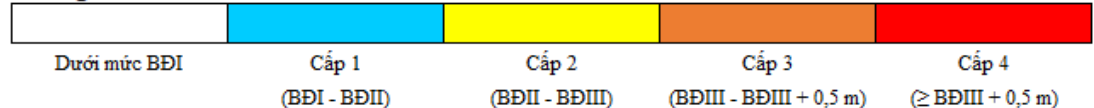
↑ Mực nước có xu thế tăng;

↓ Mực nước có xu thế giảm;

- - Không có số liệu;

* Trạm dự báo của Trung tâm Khi tượng Thủy văn Trung ương (Dự báo 5 ngày tới).

Thang cảnh báo rủi ro thiên tai



BẢN TIN DỰ BÁO NGUỒN NƯỚC VÙNG VEN BIỂN ĐỒNG BẰNG SÔNG CỬU LONG
Từ ngày 18/09/2020 đến ngày 27/09/2020

TT	Trạm	Huyện	Tỉnh	Sông/kênh	BD I	BD II	BD III	Cảnh báo	Mức nước lớn nhất thực đo (m)			Mức nước lớn nhất dự báo (m)										Xu thế
									15/09	16/09	17/09	18/09	19/09	20/09	21/09	22/09	23/09	24/09	25/09	26/09	27/09	
1	Bình Đại	Bình Đại	Bến Tre	S. Cửa Đại					1,12	1,20	1,30	1,42	1,50	1,51	1,44	1,29	1,19	1,08	1,11	1,17	1,30	↓
2	An Thuận	Ba Tri	Bến Tre	S. Hàm Luông					1,05	1,11	1,20	1,35	1,42	1,43	1,34	1,19	1,10	1,01	0,96	1,04	1,18	↓
3	Bến Trại	Thanh Phú	Bến Tre	S. Cổ Chiên					1,09	1,17	1,25	1,40	1,49	1,47	1,36	1,24	1,17	1,05	1,02	1,03	1,22	↓
4	Trà Vinh	Châu Thành	Trà Vinh	S. Cổ Chiên					1,27	1,31	1,39	1,53	1,60	1,60	1,50	1,35	1,27	1,14	1,22	1,28	1,46	↓
5	VB1	Duyên Hải	Trà Vinh	K. Quan Chánh Bó					-	-	-	1,55	1,63	1,61	1,48	1,42	1,33	1,18	0,95	0,97	1,15	↓
6	Trần Đề	Trần Đề	Sóc Trăng	S. Mỹ Thanh					1,51	1,63	1,73	1,87	1,92	1,86	1,71	1,64	1,58	1,41	1,23	1,23	1,45	↓
7	VB2	Vĩnh Châu	Sóc Trăng	S. Mỹ Thanh					-	-	-	1,81	1,85	1,81	1,70	1,66	1,62	1,53	1,37	1,39	1,57	↓
8	VB4	Giá Rai	Bạc Liêu	K. CM - Bạc Liêu					-	-	-	1,43	1,44	1,40	1,42	1,44	1,43	1,40	1,33	1,22	1,25	↓
9	VB3	TP. Bạc Liêu	Bạc Liêu	S. Bạc Liêu					-	-	-	1,25	1,27	1,23	1,19	1,21	1,19	1,14	1,06	0,93	1,05	↓
10	Cà Mau	Tp. Cà Mau	Cà Mau	S. Gành Hào	1,00	1,10	1,20		0,72	0,72	0,77	0,73	0,71	0,68	0,74	0,76	0,75	0,81	0,83	0,85	0,80	↑
11	Năm Căn	Ngọc Hiển	Cà Mau	S. Cửa Lớn					1,01	1,08	1,09	1,16	1,17	1,15	1,14	1,12	1,07	1,01	0,92	0,83	0,84	↓
12	Sông Đốc	Trần Văn Thời	Cà Mau	S. Ông Đốc					0,73	0,63	0,73	0,67	0,60	0,57	0,66	0,74	0,81	0,85	0,85	0,83	0,80	↑
13	VB5	Thới Bình	Cà Mau	S. Trẹm					-	-	-	0,53	0,51	0,51	0,53	0,55	0,55	0,59	0,62	0,64	0,63	↑
14	Rạch Giá	TP. Rạch Giá	Kiên Giang	S. Kiên					0,38	0,37	0,38	0,34	0,31	0,30	0,38	0,43	0,47	0,49	0,49	0,48	0,46	↑
15	Xẻo Rô	Châu Thành	Kiên Giang	S. Cái Lớn					0,70	0,59	1,01	0,97	0,92	0,90	1,00	1,08	1,12	1,14	1,13	1,12	1,09	↑
16	Vàm Răng	Hòn Đất	Kiên Giang	K. RG - Hà Tiên					-	-	-	0,62	0,61	0,60	0,63	0,65	0,67	0,69	0,70	0,71	0,71	↑
17	Vàm Rầy	Hòn Đất	Kiên Giang	K. HT - Rạch Giá					0,67	0,64	0,59	0,57	0,54	0,53	0,58	0,60	0,61	0,63	0,64	0,65	0,65	↑
18	VB7	An Minh	Kiên Giang	K. Cán Gáo					-	-	-	0,45	0,44	0,43	0,45	0,47	0,48	0,52	0,55	0,56	0,55	↑
19	VB6	Vĩnh Thuận	Kiên Giang	S. Cái Lớn					-	-	-	0,46	0,42	0,40	0,46	0,51	0,55	0,58	0,60	0,60	0,57	↑

Kết quả dự báo mực nước vùng Ven Biển - ĐBSCL diễn biến như sau:

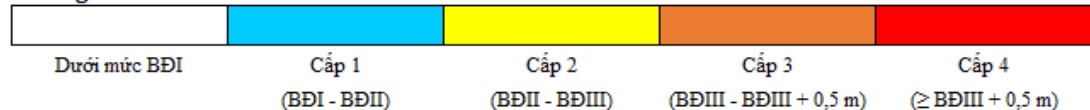
- Mực nước các trạm vùng Ven Biển có thể tăng đến ngày 20/9 với cường suất trung bình 3,0 cm/ngày, sau đó giảm trở lại với cường suất trung bình 4,5 cm/ngày và biến đổi theo triều

Ghi chú:

- ↑ Mực nước có xu thế tăng;
- ↓ Mực nước có xu thế giảm;
- '-' Không có số liệu;

* Trạm dự báo của Trung tâm Khi tượng Thủy văn Trung ương (Dự báo 5 ngày tới).

Thang cảnh báo rủi ro thiên tai



BẢN ĐỒ VỊ TRÍ TRẠM DỰ BÁO NGUỒN NƯỚC VÙNG ĐBSCL



Nơi nhận:

- Bộ Nông nghiệp & PTNT;
- Tổng cục Thủy lợi;
- Sở NN&PTNT 13 tỉnh vùng ĐBSCL;
- Tổng cục PCTT
- Ban lãnh đạo Viện QHTLMN;
- Website: www.siwrp.org.vn;
- Lưu P.KHCN&HTQT

VIỆN TRƯỞNG

Thông tin chi tiết liên hệ:

- Chủ nhiệm dự báo: Nguyễn Huy Khôi DD: 0913.106.641 Email: nhkhohl@yahoo.com
- Dự báo viên: Trần Mạnh Thứ DD: 0989.161.808 Email: manhthuwr@gmail.com
- Dự báo viên: Trần Đức Đông DD: 0989.872.205 Email: tranducdongvn@yahoo.com.vn