

BẢN TIN DỰ BÁO NGUỒN NƯỚC VÙNG THƯỢNG NGUỒN ĐỒNG BẰNG SÔNG CỬU LONG

Từ ngày 12/10/2020 đến ngày 21/10/2020

TT	Trạm	Huyện	Tỉnh	Sông/kênh	BĐ I	BĐ II	BĐ III	Cảnh báo	Mức nước lớn nhất thực đo (m)			Mức nước lớn nhất dự báo (m)										Xu thế
									09/10	10/10	11/10	12/10	13/10	14/10	15/10	16/10	17/10	18/10	19/10	20/10	21/10	
1	Tân Châu*	Tân Châu	An Giang	S. Tiền	3,50	4,00	4,50		1,91	1,84	1,91	2,13	2,30	2,45	2,60	2,70	-	-	-	-	-	↑
2	Châu Đốc*	Châu Đốc	An Giang	S. Hậu	3,00	3,50	4,00		1,84	1,76	1,83	2,03	2,20	2,26	2,33	2,40	-	-	-	-	-	↑
3	Sông Trăng	Tân Hưng	Long An	K. Sông Trăng					-	-	-	1,88	1,89	1,90	1,92	1,94	1,96	1,99	2,14	2,19	2,19	↑
4	Vàm Đồn	Vĩnh Hưng	Long An	K. Cái Cỏ					-	-	-	1,85	1,84	1,84	1,86	1,88	1,90	1,93	2,07	2,12	2,13	↑
5	Tân Hưng	Tân Hưng	Long An	K. Hồng Ngự - LA					1,72	1,74	1,76	1,74	1,76	1,78	1,80	1,84	1,87	1,89	1,97	2,00	2,02	↑
6	Vĩnh Hưng	Vĩnh Hưng	Long An	K. 28					1,73	1,75	1,75	1,73	1,73	1,73	1,75	1,77	1,79	1,83	1,96	2,00	2,02	↑
7	Mộc Hoá	Kiến Tường	Long An	S. Vàm Cỏ Tây	1,20	1,80	2,40		1,10	1,12	1,12	1,13	1,15	1,16	1,17	1,23	1,27	1,32	1,35	1,35	1,34	↑
8	Tuyên Nhơn	Thanh Hóa	Long An	S. Vàm Cỏ Tây					0,88	0,91	0,90	0,88	0,90	0,91	0,93	1,01	1,06	1,09	1,12	1,11	1,09	↑
9	T.Thời Hậu A	Hồng Ngự	Đồng Tháp	S. Sờ Thượng					2,10	2,06	2,10	2,14	2,30	2,40	2,45	2,53	2,63	2,70	2,72	2,72	2,74	↑
10	Dinh Bà	Tân Hồng	Đồng Tháp	K. Sờ Hạ					1,95	1,98	2,00	2,07	2,12	2,17	2,21	2,25	2,28	2,31	2,37	2,43	2,45	↑
11	Tân Hồng	Tân Hồng	Đồng Tháp	K. Phước Xuyên					-	-	-	1,88	1,93	1,97	2,01	2,05	2,09	2,11	2,17	2,21	2,23	↑
12	Tân Công Sính	Tam Nông	Đồng Tháp	K. Hồng Kỳ					-	-	-	1,71	1,78	1,82	1,85	1,91	1,97	2,00	2,01	2,05	2,06	↑
13	An Long	Tam Nông	Đồng Tháp	K. Đồng Tiến					1,85	1,80	1,83	1,86	2,03	2,12	2,18	2,25	2,37	2,44	2,45	2,43	2,38	↑
14	Trường Xuân	Tháp Mười	Đồng Tháp	K. Phước Xuyên	1,50	2,00	2,50		1,40	1,44	1,45	1,50	1,53	1,55	1,56	1,62	1,67	1,71	1,73	1,74	1,72	↑
15	Mỹ An	Tháp Mười	Đồng Tháp	K. NV Tiếp					-	-	-	1,34	1,40	1,42	1,44	1,52	1,59	1,63	1,65	1,64	1,60	↑
16	Xuân Tô	Tịnh Biên	An Giang	K. Vĩnh Tế	3,00	3,50	4,00		1,13	1,22	1,26	1,29	1,33	1,35	1,36	1,38	1,41	1,47	1,53	1,60	1,63	↑
17	Khánh An	An Phú	An Giang	S. Bình Ghi					-	-	-	2,46	2,64	2,72	2,76	2,81	2,90	2,96	2,95	2,99	3,02	↑
18	Tri Tôn	Tri Tôn	An Giang	K. Tri Tôn	2,00	2,40	2,80		1,04	1,09	1,09	1,15	1,15	1,15	1,17	1,19	1,22	1,26	1,30	1,34	1,37	↑
19	Vàm Nao	Phú Tân	An Giang	S. Vàm Nao					1,71	1,67	1,73	1,85	2,02	2,13	2,19	2,25	2,41	2,47	2,48	2,44	2,34	↑
20	Long Xuyên	TP. Long Xuyên	An Giang	S. Hậu	1,90	2,20	2,50		1,54	1,58	1,64	1,63	1,81	1,92	1,97	2,02	2,20	2,28	2,27	2,21	2,07	↑
21	Núi Sập	Thoại Sơn	An Giang	K. RG - Long Xuyên					-	-	-	1,02	1,01	1,01	1,02	1,05	1,06	1,08	1,11	1,14	1,16	↑
22	Vĩnh Điều	Giang Thành	Kiên Giang	K. Vĩnh Tế					1,12	1,18	1,22	1,40	1,39	1,37	1,37	1,36	1,35	1,35	1,36	1,37	1,38	↓
23	Hòa Điền	Kiên Lương	Kiên Giang	K. RG - Hà Tiên					-	-	-	0,54	0,53	0,50	0,46	0,41	0,46	0,52	0,57	0,61	0,63	↑
24	Ba Thê	Hòn Đất	Kiên Giang	K. Ba Thê					0,77	0,81	0,84	0,84	0,83	0,83	0,84	0,85	0,86	0,88	0,91	0,93	0,96	↑

Kết quả dự báo mực nước vùng Thượng - ĐBSCL diễn biến như sau:

- Mực nước các trạm thuộc khu vực Đồng Tháp Mười có xu thế tăng với cường suất trung bình 3,9 cm/ngày và biến đổi theo triều
- Mực nước các trạm thuộc khu vực TGLX có xu thế tăng với cường suất trung bình 3,1 cm/ngày và biến đổi theo triều

Ghi chú:

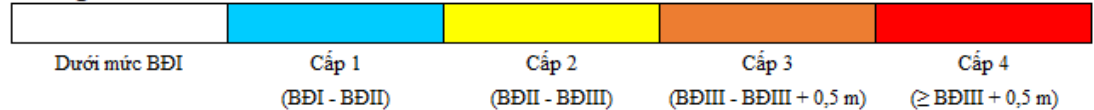
↑ Mực nước có xu thế tăng;

↓ Mực nước có xu thế giảm;

'-' Không có số liệu;

* Trạm dự báo của Trung tâm Khí tượng Thủy văn Trung ương (Dự báo 5 ngày tới).

Thang cảnh báo rủi ro thiên tai



BẢN TIN DỰ BÁO NGUỒN NƯỚC VÙNG GIỮA ĐỒNG BẰNG SÔNG CỬU LONG

Từ ngày 12/10/2020 đến ngày 21/10/2020

TT	Trạm	Huyện	Tỉnh	Sông/kênh	BD I	BD II	BD III	Cảnh báo	Mức nước lớn nhất thực đo (m)			Mức nước lớn nhất dự báo (m)									Xu thế	
									09/10	10/10	11/10	12/10	13/10	14/10	15/10	16/10	17/10	18/10	19/10	20/10		21/10
1	Cần Thơ	Q. Ninh Kiều	Cần Thơ	S. Hậu	1,70	1,80	1,90		1,22	1,17	1,23	1,22	1,35	1,44	1,52	1,65	1,82	1,87	1,83	1,75	1,64	↑
2	Mỹ Thuận	TP. Vĩnh Long	Vĩnh Long	S. Tiền	1,60	1,70	1,80		1,20	1,23	1,13	1,13	1,31	1,41	1,45	1,52	1,67	1,74	1,74	1,67	1,56	↑
3	Tân Lập	Thủ Thừa	Long An	K. Bo Bo					1,12	1,12	1,12	1,18	1,20	1,21	1,25	1,33	1,38	1,40	1,43	1,43	1,41	↑
4	Bến Lức	Bến Lức	Long An	S. Vàm Cỏ Đông					1,02	0,96	1,00	1,13	1,24	1,31	1,37	1,44	1,54	1,59	1,61	1,56	1,45	↑
5	Tân An	TP. Tân An	Long An	S. Vàm Cỏ Tây	1,20	1,40	1,60		1,12	1,09	1,00	1,15	1,29	1,38	1,43	1,48	1,60	1,65	1,66	1,61	1,51	↑
6	Cai Lậy	Cai Lậy	Tiền Giang	K. 12					0,99	1,01	1,02	1,10	1,12	1,14	1,17	1,28	1,35	1,38	1,39	1,36	1,33	↑
7	Long Định	Châu Thành	Tiền Giang	K. Nguyễn Tấn Thành					0,92	0,92	0,90	1,03	1,11	1,17	1,21	1,32	1,42	1,47	1,46	1,41	1,33	↑
8	Mỹ Tho	TP. Mỹ Tho	Tiền Giang	S. Tiền	1,40	1,50	1,60		1,00	1,00	0,96	1,18	1,36	1,47	1,52	1,58	1,75	1,82	1,82	1,74	1,61	↑
9	Vàm Kênh	Gò Công Đông	Tiền Giang	S. Cửa Tiểu					0,88	0,88	0,78	0,85	0,99	1,13	1,18	1,24	1,41	1,48	1,50	1,41	1,25	↑
10	Chợ Lách	Chợ Lách	Bến Tre	S. Hàm Luông					1,17	1,20	1,09	1,29	1,47	1,59	1,65	1,73	1,88	1,96	1,95	1,87	1,75	↑
11	Mỹ Hóa	TP. Bến Tre	Bến Tre	S. Hàm Luông					0,99	1,02	0,98	1,20	1,39	1,51	1,56	1,60	1,78	1,87	1,86	1,78	1,65	↑
12	G1	Châu Thành	Bến Tre	S. Giao Hòa					-	-	-	1,20	1,38	1,49	1,53	1,58	1,75	1,81	1,81	1,74	1,62	↑
13	Cao Lãnh	Cao Lãnh	Đồng Tháp	S. Tiền	1,90	2,10	2,30		1,45	1,32	1,48	1,66	1,85	1,98	2,03	2,08	2,24	2,31	2,32	2,26	2,16	↑
14	Lai Vung	Lai Vung	Đồng Tháp	K. Hòa Long					1,48	1,48	1,48	1,66	1,84	1,96	2,02	2,10	2,25	2,33	2,33	2,25	2,13	↑
15	Ba Càng	Tam Bình	Vĩnh Long	S. Ba Càng					-	-	-	1,44	1,62	1,72	1,78	1,86	2,05	2,12	2,09	1,99	1,85	↑
16	G2	Vũng Liêm	Vĩnh Long	S. Măng Thít					-	-	-	1,22	1,40	1,50	1,54	1,60	1,77	1,83	1,84	1,76	1,64	↑
17	G3	Trà Ôn	Vĩnh Long	S. Măng Thít					-	-	-	1,34	1,52	1,64	1,72	1,83	2,01	2,09	2,06	1,94	1,77	↑
18	G4	Càng Long	Trà Vinh	S. An Trường					-	-	-	1,19	1,32	1,39	1,44	1,53	1,68	1,75	1,74	1,65	1,53	↑
19	Tân Hiệp	Tân Hiệp	Kiên Giang	K. Cái Sắn	1,00	1,30	1,60		0,74	0,78	0,81	0,81	0,80	0,79	0,79	0,80	0,80	0,82	0,85	0,87	0,90	↑
20	Ô Môn	Q. Ô Môn	Cần Thơ	K. Ô Môn					1,39	1,38	1,43	1,56	1,67	1,72	1,76	1,85	1,97	2,02	2,01	1,94	1,86	↑
21	Cờ Đỏ	Cờ Đỏ	Cần Thơ	K. Thốt Nốt					0,87	0,90	0,92	0,96	0,96	0,96	0,97	1,00	1,03	1,03	1,06	1,09	1,10	↑
22	Vị Thanh	Vị Thanh	Hậu Giang	K. Xà No					0,70	0,75	0,77	0,77	0,78	0,78	0,77	0,77	0,78	0,84	0,90	0,93	0,95	↑
23	Phụng Hiệp	TX. Ngã Bảy	Hậu Giang	S. Cái Côn	1,10	1,20	1,30		0,98	0,96	0,97	1,07	1,14	1,18	1,22	1,31	1,40	1,43	1,41	1,39	1,34	↑
24	Đại Ngãi	Long Phú	Sóc Trăng	S. Hậu					1,12	1,06	1,07	1,25	1,41	1,53	1,63	1,79	1,98	2,05	2,00	1,88	1,75	↑
25	G5	Ngã Năm	Sóc Trăng	K. QL - Phụng Hiệp					-	-	-	0,80	0,80	0,79	0,80	0,81	0,83	0,84	0,85	0,86	0,86	↑
26	Phước Long	Phước Long	Bạc Liêu	K. QL - Phụng Hiệp					0,86	0,94	0,96	0,95	0,94	0,93	0,92	0,91	0,91	0,95	0,99	1,02	1,04	↑
27	Giồng Riềng	Giồng Riềng	Kiên Giang	K. Nước Mặn					0,67	0,72	0,75	0,75	0,73	0,70	0,67	0,65	0,66	0,72	0,78	0,82	0,85	↑

Kết quả dự báo mực nước vùng Giữa - ĐBSCL diễn biến như sau:

- Mực nước các trạm vùng Giữa có xu thế tăng với cường suất trung bình 5,0 cm/ngày đến ngày 19/10, sau đó giảm trở lại với cường suất trung bình 4,0 cm/ngày, và biến đổi theo triều

Ghi chú:

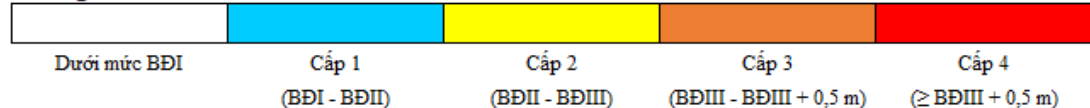
↑ Mực nước có xu thế tăng;

↓ Mực nước có xu thế giảm;

'-' Không có số liệu;

* Trạm dự báo của Trung tâm Khi tượng Thủy văn Trung ương (Dự báo 5 ngày tới).

Thang cảnh báo rủi ro thiên tai



BẢN TIN DỰ BÁO NGUỒN NƯỚC VÙNG VEN BIỂN ĐỒNG BẰNG SÔNG CỬU LONG
Từ ngày 12/10/2020 đến ngày 21/10/2020

TT	Trạm	Huyện	Tỉnh	Sông/kênh	BD I	BD II	BD III	Cảnh báo	Mức nước lớn nhất thực đo (m)			Mức nước lớn nhất dự báo (m)									Xu thế	
									09/10	10/10	11/10	12/10	13/10	14/10	15/10	16/10	17/10	18/10	19/10	20/10		21/10
1	Bình Đại	Bình Đại	Bến Tre	S. Cửa Đại					1,05	1,05	1,23	1,27	1,43	1,57	1,61	1,68	1,85	1,92	1,94	1,87	1,72	↑
2	An Thuận	Ba Tri	Bến Tre	S. Hàm Luông					1,00	1,00	0,95	1,01	1,16	1,31	1,36	1,44	1,61	1,68	1,69	1,59	1,43	↑
3	Bến Trại	Thanh Phú	Bến Tre	S. Cổ Chiên					1,09	1,06	0,98	1,03	1,21	1,33	1,39	1,48	1,67	1,76	1,72	1,61	1,46	↑
4	Trà Vinh	Châu Thành	Trà Vinh	S. Cổ Chiên					1,23	1,28	1,18	1,31	1,47	1,57	1,61	1,68	1,84	1,91	1,91	1,82	1,68	↑
5	VB1	Duyên Hải	Trà Vinh	K. Quan Chánh Bồ					-	-	-	1,18	1,33	1,42	1,50	1,63	1,79	1,87	1,83	1,70	1,59	↑
6	Trần Đề	Trần Đề	Sóc Trăng	S. Mỹ Thanh					1,33	1,33	1,38	1,46	1,70	1,83	1,97	2,04	2,23	2,29	2,24	2,11	1,97	↑
7	VB2	Vĩnh Châu	Sóc Trăng	S. Mỹ Thanh					-	-	-	1,47	1,63	1,73	1,79	1,86	1,99	2,02	1,99	1,90	1,84	↑
8	VB4	Giá Rai	Bạc Liêu	K. CM - Bạc Liêu					-	-	-	1,21	1,31	1,39	1,45	1,50	1,58	1,60	1,64	1,66	1,65	↑
9	VB3	TP. Bạc Liêu	Bạc Liêu	S. Bạc Liêu					-	-	-	1,08	1,15	1,19	1,23	1,31	1,39	1,42	1,43	1,45	1,43	↑
10	Cà Mau	Tp. Cà Mau	Cà Mau	S. Gành Hào	1,00	1,10	1,20		0,90	0,96	0,94	0,90	0,85	0,83	0,85	0,86	0,86	0,89	0,93	0,97	1,00	↑
11	Năm Căn	Ngọc Hiển	Cà Mau	S. Cửa Lớn					1,15	1,19	1,09	1,04	1,16	1,28	1,38	1,46	1,53	1,57	1,59	1,59	1,55	↑
12	Sông Đốc	Trần Văn Thời	Cà Mau	S. Ông Đốc					0,76	0,88	0,92	0,90	0,87	0,82	0,76	0,70	0,72	0,83	0,92	1,00	1,05	↑
13	VB5	Thới Bình	Cà Mau	S. Trẹm					-	-	-	0,69	0,66	0,64	0,63	0,63	0,62	0,64	0,66	0,68	0,70	↑
14	Rạch Giá	TP. Rạch Giá	Kiên Giang	S. Kiên					0,53	0,58	0,63	0,62	0,60	0,57	0,53	0,48	0,53	0,61	0,69	0,76	0,80	↑
15	Xẻo Rô	Châu Thành	Kiên Giang	S. Cái Lớn					0,61	0,73	0,81	0,81	0,79	0,75	0,70	0,64	0,70	0,81	0,91	0,99	1,05	↑
16	Vàm Răng	Hòn Đất	Kiên Giang	K. RG - Hà Tiên					-	-	-	0,66	0,65	0,63	0,61	0,59	0,60	0,63	0,66	0,69	0,71	↑
17	Vàm Rầy	Hòn Đất	Kiên Giang	K. HT - Rạch Giá					0,71	0,79	0,81	0,80	0,79	0,77	0,73	0,70	0,73	0,78	0,81	0,82	0,84	↑
18	VB7	An Minh	Kiên Giang	K. Cán Gáo					-	-	-	0,64	0,63	0,60	0,59	0,58	0,56	0,57	0,58	0,59	0,61	↓
19	VB6	Vĩnh Thuận	Kiên Giang	S. Cái Lớn					-	-	-	0,55	0,53	0,48	0,44	0,40	0,43	0,51	0,58	0,62	0,65	↑

Kết quả dự báo mực nước vùng Ven Biển - ĐBSCL diễn biến như sau:

- Mực nước các trạm vùng Ven Biển có xu thế tăng với cường suất trung bình 3,5 cm/ngày đến ngày 19/10, sau đó giảm trở lại với cường suất trung bình 3,0 cm/ngày, và biến đổi theo triều

Ghi chú:

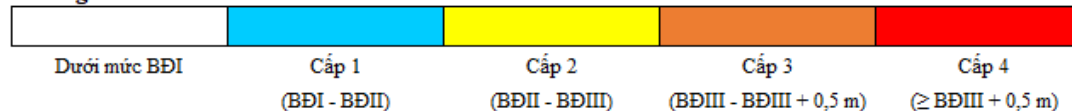
↑ Mực nước có xu thế tăng;

↓ Mực nước có xu thế giảm;

'-' Không có số liệu;

* Trạm dự báo của Trung tâm Khi tượng Thủy văn Trung ương (Dự báo 5 ngày tới).

Thang cảnh báo rủi ro thiên tai



BẢN ĐỒ VỊ TRÍ TRẠM DỰ BÁO NGUỒN NƯỚC VÙNG ĐBSCL



Nơi nhận:

- Bộ Nông nghiệp & PTNT;
- Tổng cục Thủy lợi;
- Sở NN&PTNT 13 tỉnh vùng ĐBSCL;
- Tổng cục PCTT
- Ban lãnh đạo Viện QHTLMN;
- Website: www.siwrp.org.vn;
- Lưu P.KHCN&HTQT

VIỆN TRƯỞNG

Thông tin chi tiết liên hệ:

- Chủ nhiệm dự báo: Nguyễn Huy Khôi DD: 0913.106.641 Email: nhkhohl@yahoo.com
- Dự báo viên: Trần Mạnh Thứ DD: 0989.161.808 Email: manhthuwr@gmail.com
- Dự báo viên: Trần Đức Đông DD: 0989.872.205 Email: tranducdongvn@yahoo.com.vn