

BẢN TIN DỰ BÁO NGUỒN NƯỚC VÙNG THƯỢNG NGUỒN ĐỒNG BẰNG SÔNG CỬU LONG

Từ ngày 14/10/2020 đến ngày 23/10/2020

TT	Trạm	Huyện	Tỉnh	Sông/kênh	BD I	BD II	BD III	Cảnh báo	Mức nước lớn nhất thực đo (m)			Mức nước lớn nhất dự báo (m)										Xu thế
									11/10	12/10	13/10	14/10	15/10	16/10	17/10	18/10	19/10	20/10	21/10	22/10	23/10	
1	Tân Châu*	Tân Châu	An Giang	S. Tiền	3,50	4,00	4,50		1,91	2,13	2,23	2,41	2,50	2,60	2,70	2,80	-	-	-	-	-	↑
2	Châu Đốc*	Châu Đốc	An Giang	S. Hậu	3,00	3,50	4,00		1,83	2,03	2,08	2,27	2,32	2,37	2,42	2,45	-	-	-	-	-	↑
3	Sông Trăng	Tân Hưng	Long An	K. Sông Trăng					-	-	-	1,85	1,87	1,89	1,91	1,94	2,09	2,14	2,14	2,13	2,12	↑
4	Vàm Đồn	Vĩnh Hưng	Long An	K. Cái Cỏ					-	-	-	1,82	1,84	1,86	1,88	1,91	2,05	2,10	2,11	2,10	2,09	↑
5	Tân Hưng	Tân Hưng	Long An	K. Hồng Ngự - LA					1,76	1,78	1,80	1,81	1,83	1,87	1,90	1,92	2,00	2,03	2,05	2,05	2,05	↑
6	Vĩnh Hưng	Vĩnh Hưng	Long An	K. 28					1,75	1,77	1,79	1,79	1,81	1,83	1,85	1,89	2,02	2,06	2,08	2,07	2,06	↑
7	Mộc Hoá	Kiến Tường	Long An	S. Vàm Cỏ Tây	1,20	1,80	2,40		1,12	1,17	1,17	1,19	1,20	1,26	1,30	1,35	1,38	1,38	1,37	1,35	1,32	↑
8	Tuyên Nhơn	Thanh Hóa	Long An	S. Vàm Cỏ Tây					0,90	0,96	0,97	0,97	0,99	1,07	1,12	1,15	1,18	1,17	1,15	1,09	1,10	↑
9	T.Thời Hậu A	Hồng Ngự	Đồng Tháp	S. Sờ Thượng					2,10	2,26	2,33	2,34	2,39	2,47	2,57	2,64	2,66	2,66	2,68	2,66	2,62	↑
10	Dinh Bà	Tân Hồng	Đồng Tháp	K. Sờ Hạ					2,00	2,04	2,09	2,10	2,14	2,18	2,21	2,24	2,30	2,36	2,38	2,40	2,41	↑
11	Tân Hồng	Tân Hồng	Đồng Tháp	K. Phước Xuyên					-	-	-	1,92	1,96	2,00	2,04	2,06	2,12	2,16	2,18	2,19	2,19	↑
12	Tân Công Sinh	Tam Nông	Đồng Tháp	K. Hồng Kỳ					-	-	-	1,85	1,88	1,94	2,00	2,03	2,04	2,08	2,09	2,09	2,09	↑
13	An Long	Tam Nông	Đồng Tháp	K. Đồng Tiến					1,83	2,05	2,11	2,15	2,21	2,28	2,40	2,47	2,48	2,46	2,41	2,41	2,35	↑
14	Trường Xuân	Tháp Mười	Đồng Tháp	K. Phước Xuyên	1,50	2,00	2,50		1,45	1,47	1,50	1,54	1,55	1,61	1,66	1,70	1,72	1,73	1,71	1,72	1,71	↑
15	Mỹ An	Tháp Mười	Đồng Tháp	K. NV Tiếp					-	-	-	1,43	1,45	1,53	1,60	1,64	1,66	1,65	1,61	1,55	1,59	↑
16	Xuân Tô	Tịnh Biên	An Giang	K. Vĩnh Tế	3,00	3,50	4,00		1,26	1,29	1,34	1,36	1,37	1,39	1,42	1,48	1,54	1,61	1,64	1,71	1,75	↑
17	Khánh An	An Phú	An Giang	S. Bình Ghi					-	-	-	2,69	2,73	2,78	2,87	2,93	2,92	2,96	2,99	3,00	3,02	↑
18	Tri Tôn	Tri Tôn	An Giang	K. Tri Tôn	2,00	2,40	2,80		1,09	1,09	1,12	1,14	1,16	1,18	1,21	1,25	1,29	1,33	1,36	1,40	1,44	↑
19	Vàm Nao	Phú Tân	An Giang	S. Vàm Nao					1,73	1,95	1,98	2,06	2,12	2,18	2,34	2,40	2,41	2,37	2,27	2,23	2,18	↑
20	Long Xuyên	TP. Long Xuyên	An Giang	S. Hậu	1,90	2,20	2,50		1,64	1,87	1,85	1,85	1,90	1,95	2,13	2,21	2,20	2,14	2,00	1,81	1,86	↓
21	Núi Sập	Thoại Sơn	An Giang	K. RG - Long Xuyên					-	-	-	0,96	0,97	1,00	1,01	1,03	1,06	1,09	1,11	1,12	1,12	↑
22	Vĩnh Điều	Giang Thành	Kiên Giang	K. Vĩnh Tế					1,22	1,22	1,22	1,33	1,33	1,32	1,31	1,31	1,32	1,33	1,34	1,35	1,39	↑
23	Hòa Điền	Kiên Lương	Kiên Giang	K. RG - Hà Tiên					-	-	-	0,51	0,47	0,42	0,47	0,53	0,58	0,62	0,64	0,65	0,65	↑
24	Ba Thê	Hòn Đất	Kiên Giang	K. Ba Thê					0,84	0,85	0,86	0,84	0,85	0,86	0,87	0,89	0,92	0,94	0,97	0,99	1,00	↑

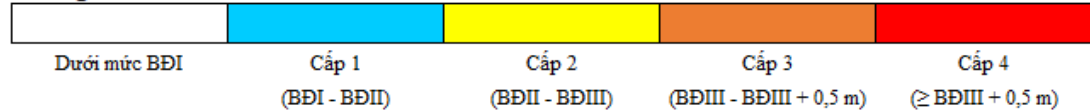
Kết quả dự báo mực nước vùng Thượng - ĐBSCL diễn biến như sau:

- Mực nước các trạm thuộc khu vực Đồng Tháp Mười có xu thế tăng với cường suất trung bình 2,9 cm/ngày và biến đổi theo triều
- Mực nước các trạm thuộc khu vực TGLX có xu thế tăng với cường suất trung bình 2,2 cm/ngày và biến đổi theo triều

Ghi chú:

- ↑ Mực nước có xu thế tăng;
- ↓ Mực nước có xu thế giảm;
- '-' Không có số liệu;

Thang cảnh báo rủi ro thiên tai



* Trạm dự báo của Trung tâm Khí tượng Thủy văn Trung ương (Dự báo 5 ngày tới).

BẢN TIN DỰ BÁO NGUỒN NƯỚC VÙNG GIỮA ĐỒNG BẰNG SÔNG CỬU LONG

Từ ngày 14/10/2020 đến ngày 23/10/2020

TT	Trạm	Huyện	Tỉnh	Sông/kênh	BD I	BD II	BD III	Cảnh báo	Mức nước lớn nhất thực đo (m)			Mức nước lớn nhất dự báo (m)									Xu thế	
									11/10	12/10	13/10	14/10	15/10	16/10	17/10	18/10	19/10	20/10	21/10	22/10		23/10
1	Cần Thơ	Q. Ninh Kiều	Cần Thơ	S. Hậu	1,70	1,80	1,90		1,23	1,48	1,41	1,38	1,46	1,59	1,76	1,81	1,77	1,69	1,58	1,37	1,25	↓
2	Mỹ Thuận	TP. Vĩnh Long	Vĩnh Long	S. Tiền	1,60	1,70	1,80		1,13	1,44	1,52	1,52	1,56	1,63	1,78	1,85	1,85	1,78	1,67	1,57	1,51	↑
3	Tân Lập	Thủ Thừa	Long An	K. Bo Bo					1,12	1,20	0,99	1,00	1,04	1,12	1,17	1,19	1,22	1,22	1,20	1,15	1,11	↑
4	Bến Lức	Bến Lức	Long An	S. Vàm Cỏ Đông					1,00	1,16	1,24	1,31	1,37	1,44	1,54	1,59	1,61	1,56	1,45	1,35	1,31	↓
5	Tân An	TP. Tân An	Long An	S. Vàm Cỏ Tây	1,20	1,40	1,60		1,00	1,23	1,28	1,37	1,42	1,47	1,59	1,64	1,65	1,60	1,50	1,40	1,33	↓
6	Cai Lậy	Cai Lậy	Tiền Giang	K. 12					1,02	1,10	1,20	1,22	1,25	1,36	1,43	1,46	1,47	1,44	1,41	1,35	1,36	↑
7	Long Định	Châu Thành	Tiền Giang	K. Nguyễn Tấn Thành					0,90	1,04	1,08	1,14	1,18	1,29	1,39	1,44	1,43	1,38	1,30	1,23	1,18	↑
8	Mỹ Tho	TP. Mỹ Tho	Tiền Giang	S. Tiền	1,40	1,50	1,60		0,96	1,23	1,33	1,44	1,49	1,55	1,72	1,79	1,79	1,71	1,58	1,47	1,42	↓
9	Vàm Kênh	Gò Công Đông	Tiền Giang	S. Cửa Tiểu					0,78	1,07	1,17	1,31	1,36	1,42	1,59	1,66	1,68	1,59	1,43	1,28	1,21	↓
10	Chợ Lách	Chợ Lách	Bến Tre	S. Hàm Luông					1,09	1,41	1,53	1,65	1,71	1,79	1,94	2,02	2,01	1,93	1,81	1,69	1,63	↓
11	Mỹ Hóa	TP. Bến Tre	Bến Tre	S. Hàm Luông					0,98	1,26	1,34	1,46	1,51	1,55	1,73	1,82	1,81	1,73	1,60	1,47	1,42	↓
12	G1	Châu Thành	Bến Tre	S. Giao Hòa					-	-	-	1,49	1,53	1,58	1,75	1,81	1,81	1,74	1,62	1,51	1,47	↓
13	Cao Lãnh	Cao Lãnh	Đồng Tháp	S. Tiền	1,90	2,10	2,30		1,48	1,69	1,80	1,93	1,98	2,03	2,19	2,26	2,27	2,21	2,11	2,01	1,89	↑
14	Lai Vung	Lai Vung	Đồng Tháp	K. Hòa Long					1,48	1,58	1,57	1,69	1,75	1,83	1,98	2,06	2,06	1,98	1,86	1,74	1,61	↓
15	Ba Càng	Tam Bình	Vĩnh Long	S. Ba Càng					-	-	-	1,72	1,78	1,86	2,05	2,12	2,09	1,99	1,85	1,72	1,56	↓
16	G2	Vũng Liêm	Vĩnh Long	S. Măng Thít					-	-	-	1,50	1,54	1,60	1,77	1,83	1,84	1,76	1,64	1,53	1,49	↑
17	G3	Trà Ôn	Vĩnh Long	S. Măng Thít					-	-	-	1,64	1,72	1,83	2,01	2,09	2,06	1,94	1,77	1,61	1,49	↓
18	G4	Càng Long	Trà Vinh	S. An Trường					-	-	-	1,39	1,44	1,53	1,68	1,75	1,74	1,65	1,53	1,40	1,35	↓
19	Tân Hiệp	Tân Hiệp	Kiên Giang	K. Cái Sắn	1,00	1,30	1,60		0,81	0,80	0,84	0,83	0,83	0,84	0,84	0,86	0,89	0,91	0,94	0,95	0,95	↑
20	Ô Môn	Q. Ô Môn	Cần Thơ	K. Ô Môn					1,43	1,61	1,58	1,63	1,67	1,76	1,88	1,93	1,92	1,85	1,77	1,63	1,60	↓
21	Cờ Đỏ	Cờ Đỏ	Cần Thơ	K. Thốt Nốt					0,92	0,94	0,93	0,93	0,94	0,97	1,00	1,00	1,03	1,06	1,07	1,05	1,01	↑
22	Vị Thanh	Vị Thanh	Hậu Giang	K. Xà No					0,77	0,80	0,82	0,82	0,81	0,81	0,82	0,88	0,94	0,97	0,99	0,98	0,96	↑
23	Phụng Hiệp	TX. Ngã Bảy	Hậu Giang	S. Cái Côn	1,10	1,20	1,30		0,97	1,10	1,06	1,10	1,14	1,23	1,32	1,35	1,33	1,31	1,26	1,16	1,00	↓
24	Đại Ngãi	Long Phú	Sóc Trăng	S. Hậu					1,07	1,31	1,21	1,33	1,43	1,59	1,78	1,85	1,80	1,68	1,55	1,33	1,10	↓
25	G5	Ngã Năm	Sóc Trăng	K. QL - Phụng Hiệp					-	-	-	0,79	0,80	0,81	0,83	0,84	0,85	0,86	0,86	0,85	0,84	↑
26	Phước Long	Phước Long	Bạc Liêu	K. QL - Phụng Hiệp					0,96	1,02	1,06	1,05	1,04	1,03	1,03	1,07	1,11	1,14	1,16	1,16	1,16	↑
27	Giồng Riềng	Giồng Riềng	Kiên Giang	K. Nước Mặn					0,75	0,77	0,83	0,80	0,77	0,75	0,76	0,82	0,88	0,92	0,95	0,96	0,96	↑

Kết quả dự báo mực nước vùng Giữa - ĐBSCL diễn biến như sau:

- Mực nước các trạm vùng Giữa có xu thế tăng với cường suất trung bình 6,5 cm/ngày đến ngày 19/10, sau đó giảm trở lại với cường suất trung bình 4,5 cm/ngày, và biến đổi theo triều

Ghi chú:

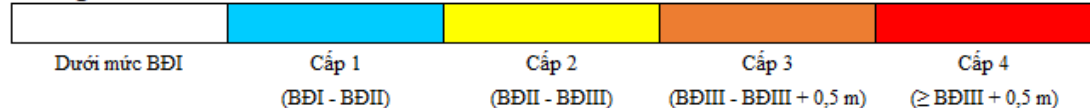
↑ Mực nước có xu thế tăng;

↓ Mực nước có xu thế giảm;

- - Không có số liệu;

* Trạm dự báo của Trung tâm Khi tượng Thủy văn Trung ương (Dự báo 5 ngày tới).

Thang cảnh báo rủi ro thiên tai



BẢN TIN DỰ BÁO NGUỒN NƯỚC VÙNG VEN BIỂN ĐỒNG BẰNG SÔNG CỬU LONG
Từ ngày 14/10/2020 đến ngày 23/10/2020

TT	Trạm	Huyện	Tỉnh	Sông/kênh	BD I	BD II	BD III	Cảnh báo	Mức nước lớn nhất thực đo (m)			Mức nước lớn nhất dự báo (m)										Xu thế
									11/10	12/10	13/10	14/10	15/10	16/10	17/10	18/10	19/10	20/10	21/10	22/10	23/10	
1	Bình Đại	Bình Đại	Bến Tre	S. Cửa Đại					1,23	1,14	1,32	1,46	1,50	1,57	1,74	1,81	1,83	1,76	1,61	1,45	1,39	↓
2	An Thuận	Ba Tri	Bến Tre	S. Hàm Luông					0,95	1,25	1,25	1,40	1,45	1,53	1,70	1,77	1,78	1,68	1,52	1,35	1,27	↓
3	Bến Trại	Thanh Phú	Bến Tre	S. Cổ Chiên					0,98	1,28	1,31	1,43	1,49	1,58	1,77	1,86	1,82	1,71	1,56	1,41	1,35	↓
4	Trà Vinh	Châu Thành	Trà Vinh	S. Cổ Chiên					1,18	1,53	1,58	1,68	1,72	1,79	1,95	2,02	2,02	1,93	1,79	1,67	1,65	↓
5	VB1	Duyên Hải	Trà Vinh	K. Quan Chánh Bồ					-	-	-	1,42	1,50	1,63	1,79	1,87	1,83	1,70	1,59	1,44	1,25	↓
6	Trần Đề	Trần Đề	Sóc Trăng	S. Mỹ Thanh					1,38	1,54	1,45	1,58	1,72	1,79	1,98	2,04	1,99	1,86	1,72	1,61	1,42	↓
7	VB2	Vĩnh Châu	Sóc Trăng	S. Mỹ Thanh					-	-	-	1,73	1,79	1,86	1,99	2,02	1,99	1,90	1,84	1,75	1,60	↓
8	VB4	Giá Rai	Bạc Liêu	K. CM - Bạc Liêu					-	-	-	1,39	1,45	1,50	1,58	1,60	1,64	1,66	1,65	1,61	1,52	↑
9	VB3	TP. Bạc Liêu	Bạc Liêu	S. Bạc Liêu					-	-	-	1,19	1,23	1,31	1,39	1,42	1,43	1,45	1,43	1,37	1,26	↑
10	Cà Mau	Tp. Cà Mau	Cà Mau	S. Gành Hào	1,00	1,10	1,20		0,94	0,96	0,97	0,95	0,97	0,98	0,98	1,01	1,05	1,09	1,12	1,12	1,14	↑
11	Năm Căn	Ngọc Hiển	Cà Mau	S. Cửa Lớn					1,09	1,12	0,99	1,11	1,21	1,29	1,36	1,40	1,42	1,42	1,38	1,31	1,20	↑
12	Sông Đốc	Trần Văn Thời	Cà Mau	S. Ông Đốc					0,92	0,87	0,91	0,86	0,80	0,74	0,76	0,87	0,96	1,04	1,09	1,11	1,09	↑
13	VB5	Thới Bình	Cà Mau	S. Trẹm					-	-	-	0,64	0,63	0,63	0,62	0,64	0,66	0,68	0,70	0,71	0,72	↑
14	Rạch Giá	TP. Rạch Giá	Kiên Giang	S. Kiên					0,63	0,66	0,62	0,59	0,55	0,50	0,55	0,63	0,71	0,78	0,82	0,83	0,81	↑
15	Xẻo Rô	Châu Thành	Kiên Giang	S. Cái Lớn					0,81	0,71	0,73	0,69	0,64	0,58	0,64	0,75	0,85	0,93	0,99	0,99	0,95	↑
16	Vàm Răng	Hòn Đất	Kiên Giang	K. RG - Hà Tiên					-	-	-	0,63	0,61	0,59	0,60	0,63	0,66	0,69	0,71	0,72	0,73	↑
17	Vàm Rầy	Hòn Đất	Kiên Giang	K. HT - Rạch Giá					0,81	0,79	0,79	0,77	0,73	0,70	0,73	0,78	0,81	0,82	0,84	0,85	0,87	↑
18	VB7	An Minh	Kiên Giang	K. Cán Gáo					-	-	-	0,60	0,59	0,58	0,56	0,57	0,58	0,59	0,61	0,62	0,62	↑
19	VB6	Vĩnh Thuận	Kiên Giang	S. Cái Lớn					-	-	-	0,48	0,44	0,40	0,43	0,51	0,58	0,62	0,65	0,66	0,65	↑

Kết quả dự báo mực nước vùng Ven Biển - ĐBSCL diễn biến như sau:

- Mực nước các trạm vùng Ven Biển có xu thế tăng với cường suất trung bình 4,2 cm/ngày đến ngày 19/10, sau đó giảm trở lại với cường suất trung bình 6,5 cm/ngày, và biến đổi theo triều

Ghi chú:

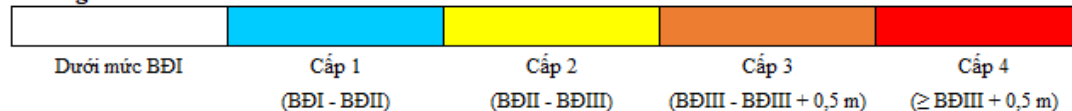
↑ Mực nước có xu thế tăng;

↓ Mực nước có xu thế giảm;

'-' Không có số liệu;

* Trạm dự báo của Trung tâm Khi tượng Thủy văn Trung ương (Dự báo 5 ngày tới).

Thang cảnh báo rủi ro thiên tai



BẢN ĐỒ VỊ TRÍ TRẠM DỰ BÁO NGUỒN NƯỚC VÙNG ĐBSCL



Nơi nhận:

- Bộ Nông nghiệp & PTNT;
- Tổng cục Thủy lợi;
- Sở NN&PTNT 13 tỉnh vùng ĐBSCL;
- Tổng cục PCTT
- Ban lãnh đạo Viện QHTLMN;
- Website: www.siwrp.org.vn;
- Lưu P.KHCN&HTQT

VIỆN TRƯỞNG

Thông tin chi tiết liên hệ:

- Chủ nhiệm dự báo: Nguyễn Huy Khôi DD: 0913.106.641 Email: nhkhohl@yahoo.com
- Dự báo viên: Trần Mạnh Thứ DD: 0989.161.808 Email: manhthuwr@gmail.com
- Dự báo viên: Trần Đức Đông DD: 0989.872.205 Email: tranducdongvn@yahoo.com.vn