

BẢN TIN DỰ BÁO NGUỒN NƯỚC VÙNG THƯỢNG NGUỒN ĐỒNG BẰNG SÔNG CỬU LONG
Từ ngày 21/10/2020 đến ngày 30/10/2020

TT	Trạm	Huyện	Tỉnh	Sông/kênh	BĐ I	BĐ II	BĐ III	Cảnh báo	Mức nước lớn nhất thực đo (m)	Mức nước lớn nhất dự báo (m)										Xu thế		
										18/10	19/10	20/10	21/10	22/10	23/10	24/10	25/10	26/10	27/10		28/10	29/10
1	Tân Châu*	Tân Châu	An Giang	S. Tiền	3,50	4,00	4,50		2,81	2,84	2,87	2,87	2,85	2,83	2,82	2,80	-	-	-	-	-	↓
2	Châu Đốc*	Châu Đốc	An Giang	S. Hậu	3,00	3,50	4,00		2,72	2,75	2,74	2,74	2,70	2,68	2,66	2,65	-	-	-	-	-	↓
3	Sông Trăng	Tân Hưng	Long An	K. Sông Trăng					-	-	-	1,94	1,93	1,92	1,91	1,90	1,91	1,92	1,92	1,92	1,92	↓
4	Vàm Đồn	Vĩnh Hưng	Long An	K. Cái Cỏ					-	-	-	1,90	1,88	1,86	1,84	1,83	1,85	1,86	1,86	1,86	1,87	↓
5	Tân Hưng	Tân Hưng	Long An	K. Hồng Ngự - LA					2,07	2,11	2,18	2,18	2,18	2,18	2,17	2,18	2,19	2,20	2,20	2,20	2,20	↑
6	Vĩnh Hưng	Vĩnh Hưng	Long An	K. 28					2,00	2,09	2,06	2,07	2,06	2,05	2,03	2,03	2,04	2,05	2,06	2,06	2,06	↑
7	Mộc Hoá	Kiến Tường	Long An	S. Vàm Cỏ Tây	1,20	1,80	2,40		1,30	1,33	1,40	1,41	1,39	1,36	1,35	1,38	1,42	1,42	1,43	1,42	1,41	↑
8	Tuyên Nhơn	Thạnh Hóa	Long An	S. Vàm Cỏ Tây					1,12	1,14	1,18	1,19	1,13	1,14	1,12	1,15	1,20	1,19	1,19	1,19	1,17	↑
9	T.Thới Hậu A	Hồng Ngự	Đồng Tháp	S. Sở Thượng					2,86	2,94	2,99	2,98	2,96	2,95	2,94	2,94	2,97	2,98	2,97	2,95	2,92	↓
10	Dinh Bà	Tân Hồng	Đồng Tháp	K. Sở Hạ					2,51	2,55	2,66	2,64	2,66	2,68	2,69	2,70	2,69	2,69	2,69	2,69	2,69	↑
11	Tân Hồng	Tân Hồng	Đồng Tháp	K. Phước Xuyên					-	-	-	2,08	2,09	2,10	2,10	2,11	2,12	2,12	2,12	2,12	2,12	↑
12	Tân Công Sính	Tam Nông	Đồng Tháp	K. Hồng Kỳ					-	-	-	2,07	2,06	2,07	2,07	2,09	2,10	2,10	2,11	2,10	2,09	↑
13	An Long	Tam Nông	Đồng Tháp	K. Đồng Tiến					2,65	2,69	2,71	2,73	2,73	2,69	2,66	2,68	2,72	2,75	2,75	2,73	2,70	↑
14	Trường Xuân	Tháp Mười	Đồng Tháp	K. Phước Xuyên	1,50	2,00	2,50		1,77	1,78	1,83	1,84	1,84	1,83	1,83	1,86	1,89	1,89	1,90	1,89	1,88	↑
15	Mỹ An	Tháp Mười	Đồng Tháp	K. NV Tiếp					-	-	-	1,51	1,44	1,48	1,48	1,52	1,57	1,58	1,57	1,55	1,53	↑
16	Xuân Tô	Tịnh Biên	An Giang	K. Vĩnh Tế	3,00	3,50	4,00		1,71	1,78	1,85	1,84	1,94	2,00	2,05	2,13	2,13	2,10	2,04	1,99	1,96	↑
17	Khánh An	An Phú	An Giang	S. Bình Ghi					-	-	-	2,97	2,98	3,01	3,02	3,04	3,04	3,05	3,04	3,03	3,01	↑
18	Tri Tôn	Tri Tôn	An Giang	K. Tri Tôn	2,00	2,40	2,80		1,39	1,44	1,46	1,49	1,53	1,58	1,60	1,70	1,70	1,68	1,66	1,66	1,66	↑
19	Vàm Nao	Phú Tân	An Giang	S. Vàm Nao					2,60	2,63	2,61	2,53	2,48	2,45	2,39	2,41	2,47	2,52	2,53	2,52	2,48	↑
20	Long Xuyên	TP. Long Xuyên	An Giang	S. Hậu	1,90	2,20	2,50		2,55	2,57	2,52	2,57	2,38	2,43	2,33	2,34	2,41	2,48	2,52	2,51	2,49	↑
21	Núi Sập	Thoại Sơn	An Giang	K. RG - Long Xuyên					-	-	-	0,88	0,89	0,90	0,88	0,90	0,89	0,87	0,86	0,87	0,87	↓
22	Vĩnh Điều	Giang Thành	Kiên Giang	K. Vĩnh Tế					1,45	1,46	1,39	1,26	1,27	1,30	1,31	1,49	1,49	1,47	1,44	1,42	1,42	↑
23	Hòa Điền	Kiên Lương	Kiên Giang	K. RG - Hà Tiên					-	-	-	0,61	0,62	0,62	0,61	0,59	0,54	0,47	0,40	0,39	0,40	↓
24	Ba Thê	Hòn Đất	Kiên Giang	K. Ba Thê					1,04	1,04	1,09	1,09	1,11	1,13	1,13	1,18	1,18	1,17	1,16	1,17	1,17	↑

Kết quả dự báo mực nước vùng Thượng - ĐBSCL diễn biến như sau:

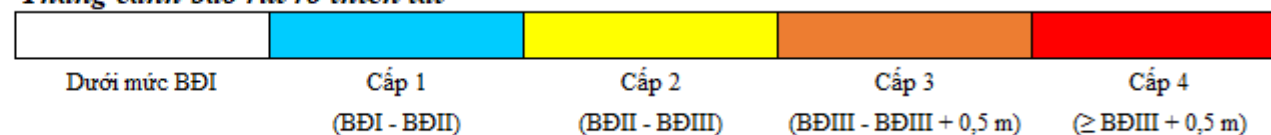
- Mực nước các trạm thuộc khu vực Đồng Tháp Mười có xu thế tăng không đáng kể và biến đổi theo triều
- Mực nước các trạm thuộc khu vực TGLX có xu thế tăng không đáng kể và biến đổi theo triều

Ghi chú:

- ↑ Mực nước có xu thế tăng;
- ↓ Mực nước có xu thế giảm;
- '-' Không có số liệu;

* Trạm dự báo của Trung tâm Khí tượng Thủy văn Trung ương (Dự báo 5 ngày tới).

Thang cảnh báo rủi ro thiên tai



BẢN TIN DỰ BÁO NGUỒN NƯỚC VÙNG GIỮA ĐỒNG BẰNG SÔNG CỬU LONG
Từ ngày 21/10/2020 đến ngày 30/10/2020

TT	Trạm	Huyện	Tỉnh	Sông/kênh	BD I	BD II	BD III	Cảnh báo	Mức nước lớn nhất thực đo (m)		Mức nước lớn nhất dự báo (m)										Xu thế	
									18/10	19/10	20/10	21/10	22/10	23/10	24/10	25/10	26/10	27/10	28/10	29/10		30/10
1	Cần Thơ	Q. Ninh Kiều	Cần Thơ	S. Hậu	1,70	1,80	1,90		2,15	2,17	2,16	2,01	1,80	1,68	1,64	1,69	1,77	1,84	1,88	1,91	1,92	↑
2	Mỹ Thuận	TP. Vĩnh Long	Vĩnh Long	S. Tiền	1,60	1,70	1,80		2,03	2,06	2,03	1,90	1,81	1,75	1,75	1,84	1,94	2,00	1,99	1,95	1,88	↑
3	Tân Lập	Thủ Thừa	Long An	K. Bo Bo					1,23	1,30	1,32	1,30	1,25	1,21	1,20	1,22	1,25	1,25	1,24	1,24	1,22	↓
4	Bến Lức	Bến Lức	Long An	S. Vàm Cỏ Đông					1,54	1,57	1,54	1,43	1,33	1,28	1,25	1,33	1,41	1,44	1,44	1,41	1,38	↑
5	Tân An	TP. Tân An	Long An	S. Vàm Cỏ Tây	1,20	1,40	1,60		1,58	1,65	1,62	1,52	1,42	1,35	1,31	1,39	1,48	1,52	1,53	1,52	1,48	↑
6	Cai Lậy	Cai Lậy	Tiền Giang	K. 12					1,58	1,59	1,55	1,52	1,46	1,47	1,48	1,52	1,56	1,55	1,54	1,53	1,51	↑
7	Long Định	Châu Thành	Tiền Giang	K. Nguyễn Tấn Thành					1,39	1,41	1,40	1,31	1,24	1,20	1,24	1,30	1,37	1,39	1,38	1,36	1,32	↑
8	Mỹ Tho	TP. Mỹ Tho	Tiền Giang	S. Tiền	1,40	1,50	1,60		1,82	1,83	1,81	1,69	1,58	1,52	1,51	1,60	1,70	1,77	1,77	1,73	1,67	↑
9	Vàm Kênh	Gò Công Đông	Tiền Giang	S. Cửa Tiểu					1,67	1,73	1,61	1,45	1,30	1,23	1,32	1,41	1,45	1,52	1,55	1,50	1,43	↑
10	Chợ Lách	Chợ Lách	Bến Tre	S. Hàm Luông					1,99	2,03	1,97	1,85	1,74	1,68	1,60	1,75	1,86	1,92	1,93	1,90	1,84	↑
11	Mỹ Hóa	TP. Bến Tre	Bến Tre	S. Hàm Luông					1,76	1,80	1,74	1,49	1,36	1,31	1,34	1,38	1,50	1,57	1,57	1,52	1,46	↑
12	G1	Châu Thành	Bến Tre	S. Giao Hòa					-	-	-	1,61	1,51	1,46	1,45	1,54	1,65	1,71	1,71	1,66	1,59	↑
13	Cao Lãnh	Cao Lãnh	Đồng Tháp	S. Tiền	1,90	2,10	2,30		2,32	2,36	2,35	2,24	2,15	2,03	2,09	2,14	2,23	2,29	2,31	2,27	2,21	↑
14	Lai Vung	Lai Vung	Đồng Tháp	K. Hòa Long					1,98	2,02	2,03	1,91	1,80	1,67	1,71	1,74	1,84	1,90	1,92	1,91	1,86	↑
15	Ba Càng	Tam Bình	Vĩnh Long	S. Ba Càng					-	-	-	1,84	1,72	1,56	1,64	1,69	1,79	1,86	1,87	1,86	1,84	↑
16	G2	Vũng Liêm	Vĩnh Long	S. Măng Thít					-	-	-	1,63	1,53	1,49	1,48	1,57	1,67	1,73	1,73	1,69	1,62	↑
17	G3	Trà Ôn	Vĩnh Long	S. Măng Thít					-	-	-	1,77	1,61	1,49	1,37	1,49	1,59	1,68	1,74	1,76	1,75	↑
18	G4	Càng Long	Trà Vinh	S. An Trường					-	-	-	1,52	1,40	1,35	1,33	1,40	1,49	1,53	1,54	1,52	1,49	↑
19	Tân Hiệp	Tân Hiệp	Kiên Giang	K. Cái Sắn	1,00	1,30	1,60		1,01	1,03	1,03	1,06	1,07	1,07	1,06	1,05	1,04	1,02	1,02	1,02	1,02	↓
20	Ô Môn	Q. Ô Môn	Cần Thơ	K. Ô Môn					2,09	2,10	2,09	2,02	1,87	1,85	1,81	1,83	1,89	1,93	1,94	1,95	1,94	↑
21	Cờ Đỏ	Cờ Đỏ	Cần Thơ	K. Thốt Nốt					1,20	1,30	1,35	1,36	1,34	1,31	1,29	1,30	1,30	1,28	1,27	1,27	1,26	↓
22	Vị Thanh	Vị Thanh	Hậu Giang	K. Xà No					0,90	0,87	0,87	0,88	0,88	0,86	0,81	0,73	0,68	0,64	0,64	0,64	0,65	↓
23	Phụng Hiệp	TX. Ngã Bảy	Hậu Giang	S. Cái Côn	1,10	1,20	1,30		1,55	1,56	1,57	1,52	1,42	1,26	1,28	1,29	1,34	1,36	1,38	1,39	1,40	↓
24	Đại Ngãi	Long Phú	Sóc Trăng	S. Hậu					2,14	2,13	2,10	1,97	1,75	1,52	1,51	1,50	1,62	1,71	1,78	1,82	1,85	↑
25	G5	Ngã Năm	Sóc Trăng	K. QL - Phụng Hiệp					-	-	-	0,86	0,85	0,84	0,82	0,83	0,81	0,79	0,77	0,76	0,76	↓
26	Phước Long	Phước Long	Bạc Liêu	K. QL - Phụng Hiệp					1,11	1,10	1,08	1,10	1,10	1,10	1,09	1,04	0,99	0,97	0,96	0,95	0,95	↓
27	Giồng Riềng	Giồng Riềng	Kiên Giang	K. Nước Mặn					0,93	0,93	0,92	0,95	0,96	0,96	0,94	0,89	0,82	0,75	0,71	0,70	0,70	↓

Kết quả dự báo mực nước vùng Giữa - ĐBSCL diễn biến như sau:


- Mực nước các trạm vùng Giữa có xu thế giảm với cường suất trung bình 4,5 cm/ngày đến ngày 24/10, sau đó tăng trở lại với cường suất trung bình 4,0 cm/ngày và biến đổi theo triều

Ghi chú:

- ↑ Mực nước có xu thế tăng;
- ↓ Mực nước có xu thế giảm;
- '-' Không có số liệu;

* Trạm dự báo của Trung tâm Khí tượng Thủy văn Trung ương (Dự báo 5 ngày tới).

Thang cảnh báo rủi ro thiên tai



BẢN TIN DỰ BÁO NGUỒN NƯỚC VÙNG VEN BIỂN ĐỒNG BẰNG SÔNG CỬU LONG
Từ ngày 21/10/2020 đến ngày 30/10/2020

TT	Trạm	Huyện	Tỉnh	Sông/kênh	BĐ I	BĐ II	BĐ III	Cảnh báo	Mức nước lớn nhất thực đo (m)			Mức nước lớn nhất dự báo (m)								Xu thế		
									18/10	19/10	20/10	21/10	22/10	23/10	24/10	25/10	26/10	27/10	28/10		29/10	30/10
1	Bình Đại	Bình Đại	Bến Tre	S. Cửa Đại					1,82	1,86	1,78	1,63	1,47	1,41	1,47	1,55	1,58	1,65	1,69	1,65	1,60	↑
2	An Thuận	Ba Tri	Bến Tre	S. Hàm Luông					1,76	1,80	1,71	1,55	1,38	1,30	1,38	1,48	1,52	1,61	1,67	1,63	1,58	↑
3	Bến Trại	Thanh Phú	Bến Tre	S. Cỏ Chiên					1,90	1,91	1,83	1,68	1,53	1,47	1,54	1,59	1,68	1,75	1,78	1,73	1,68	↑
4	Trà Vinh	Châu Thành	Trà Vinh	S. Cỏ Chiên					2,01	2,05	2,00	1,86	1,74	1,72	1,80	1,81	1,93	1,98	1,97	1,93	1,86	↑
5	VB1	Duyên Hải	Trà Vinh	K. Quan Chánh Bó					-	-	-	1,59	1,44	1,25	1,25	1,28	1,38	1,47	1,52	1,54	1,53	↑
6	Trần Đề	Trần Đề	Sóc Trăng	S. Mỹ Thanh					2,41	2,35	2,32	2,18	2,07	1,88	1,89	1,97	2,06	2,21	2,28	2,31	2,24	↑
7	VB2	Vĩnh Châu	Sóc Trăng	S. Mỹ Thanh					-	-	-	1,84	1,75	1,60	1,58	1,65	1,78	1,88	1,92	1,92	1,87	↑
8	VB4	Giá Rai	Bạc Liêu	K. CM - Bạc Liêu					-	-	-	1,65	1,61	1,52	1,37	1,37	1,47	1,54	1,58	1,57	1,55	↓
9	VB3	TP. Bạc Liêu	Bạc Liêu	S. Bạc Liêu					-	-	-	1,43	1,37	1,26	1,11	1,16	1,22	1,25	1,26	1,26	1,25	↓
10	Cà Mau	Tp. Cà Mau	Cà Mau	S. Gành Hào	1,00	1,10	1,20		1,08	1,08	1,09	1,12	1,12	1,14	1,13	1,06	1,07	1,07	1,07	1,05	1,02	↓
11	Năm Căn	Ngọc Hiển	Cà Mau	S. Cửa Lớn					1,61	1,67	1,70	1,66	1,59	1,48	1,33	1,32	1,42	1,51	1,56	1,57	1,54	↓
12	Sông Đốc	Trần Văn Thới	Cà Mau	S. Ông Đốc					0,92	0,91	0,98	1,03	1,05	1,03	0,99	0,92	0,84	0,75	0,76	0,78	0,77	↓
13	VB5	Thới Bình	Cà Mau	S. Trẹm					-	-	-	0,70	0,71	0,72	0,72	0,70	0,66	0,65	0,65	0,64	0,62	↓
14	Rạch Giá	TP. Rạch Giá	Kiên Giang	S. Kiên					0,80	0,79	0,75	0,79	0,80	0,78	0,74	0,68	0,61	0,52	0,43	0,42	0,44	↓
15	Xẻo Rô	Châu Thành	Kiên Giang	S. Cái Lớn					0,98	0,88	0,89	0,95	0,95	0,91	0,85	0,77	0,68	0,58	0,48	0,46	0,50	↓
16	Vàm Răng	Hòn Đất	Kiên Giang	K. RG - Hà Tiên					-	-	-	0,70	0,72	0,72	0,73	0,73	0,74	0,73	0,71	0,71	0,72	↑
17	Vàm Rầy	Hòn Đất	Kiên Giang	K. HT - Rạch Giá					0,90	0,91	0,91	0,92	0,94	0,95	0,97	0,97	0,95	0,91	0,86	0,85	0,86	↓
18	VB7	An Minh	Kiên Giang	K. Cán Gáo					-	-	-	0,61	0,62	0,62	0,61	0,57	0,55	0,53	0,53	0,53	0,51	↓
19	VB6	Vĩnh Thuận	Kiên Giang	S. Cái Lớn					-	-	-	0,65	0,66	0,65	0,63	0,58	0,51	0,42	0,34	0,32	0,35	↓

Kết quả dự báo mực nước vùng Ven Biển - ĐBSCL diễn biến như sau:

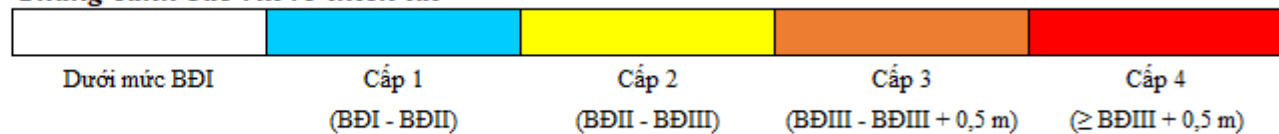
- Mực nước các trạm vùng Ven Biển có xu thế giảm với cường suất trung bình 4,2 cm/ngày đến ngày 23/10, sau đó tăng trở lại với cường suất trung bình 5,5 cm/ngày và biến đổi theo triều

Ghi chú:

- ↑ Mực nước có xu thế tăng;
- ↓ Mực nước có xu thế giảm;
- '-' Không có số liệu;

* Trạm dự báo của Trung tâm Khí tượng Thủy văn Trung ương (Dự báo 5 ngày tới).

Thang cảnh báo rủi ro thiên tai



BẢN ĐỒ VỊ TRÍ TRẠM DỰ BÁO NGUỒN NƯỚC VÙNG ĐBSCL



Nơi nhận:

- Bộ Nông nghiệp & PTNT;
- Tổng cục Thủy lợi;
- Sở NN&PTNT 13 tỉnh vùng ĐBSCL;
- Tổng cục PCTT
- Ban lãnh đạo Viện QHTLMN;
- Website: www.siwrp.org.vn;
- Lưu P.KHCN&HTQT

VIỆN TRƯỞNG

Thông tin chi tiết liên hệ:

- Chủ nhiệm dự báo: Nguyễn Huy Khôi ĐD: 0913.106.641 Email: nhkhoihl@yahoo.com
- Dự báo viên: Trần Mạnh Thứ ĐD: 0989.161.808 Email: manhthuwru@gmail.com
- Dự báo viên: Trần Đức Đông ĐD: 0989.872.205 Email: tranducdongvn@yahoo.com.vn