

BẢN TIN DỰ BÁO NGUỒN NƯỚC VÙNG THƯỢNG NGUỒN ĐỒNG BẰNG SÔNG CỬU LONG

Từ ngày 22/10/2020 đến ngày 31/10/2020

TT	Trạm	Huyện	Tỉnh	Sông/kênh	BD I	BD II	BD III	Cảnh báo	Mức nước lớn nhất thực đo (m)		Mức nước lớn nhất dự báo (m)										Xu thế	
									19/10	20/10	21/10	22/10	23/10	24/10	25/10	26/10	27/10	28/10	29/10	30/10		31/10
1	Tân Châu*	Tân Châu	An Giang	S. Tiền	3,50	4,00	4,50		2,84	2,87	2,81	2,88	2,85	2,83	2,81	2,80	-	-	-	-	-	↓
2	Châu Đốc*	Châu Đốc	An Giang	S. Hậu	3,00	3,50	4,00		2,75	2,74	2,63	2,70	2,68	2,66	2,65	2,65	-	-	-	-	-	↓
3	Sông Trăng	Tân Hưng	Long An	K. Sông Trăng					-	-	-	2,44	2,43	2,42	2,41	2,42	2,43	2,43	2,43	2,43	2,44	↑
4	Vàm Đồn	Vĩnh Hưng	Long An	K. Cái Cỏ					-	-	-	2,33	2,31	2,29	2,28	2,30	2,31	2,31	2,31	2,32	2,33	↑
5	Tân Hưng	Tân Hưng	Long An	K. Hồng Ngự - LA					2,11	2,18	2,22	2,21	2,21	2,20	2,21	2,22	2,23	2,23	2,23	2,23	2,24	↑
6	Vĩnh Hưng	Vĩnh Hưng	Long An	K. 28					2,09	2,06	2,18	2,17	2,16	2,14	2,14	2,15	2,16	2,17	2,17	2,17	2,18	↑
7	Mộc Hoá	Kiến Tường	Long An	S. Vàm Cỏ Tây	1,20	1,80	2,40		1,33	1,40	1,42	1,42	1,39	1,38	1,41	1,45	1,45	1,46	1,45	1,44	1,46	↑
8	Tuyên Nhơn	Thanh Hóa	Long An	S. Vàm Cỏ Tây					1,14	1,18	1,18	1,17	1,18	1,16	1,19	1,24	1,23	1,23	1,23	1,21	1,23	↑
9	T.Thời Hậu A	Hồng Ngự	Đồng Tháp	S. Sờ Thượng					2,94	2,99	2,99	2,97	2,96	2,95	2,95	2,98	2,99	2,98	2,96	2,93	2,90	↓
10	Dinh Bà	Tân Hồng	Đồng Tháp	K. Sờ Hạ					2,55	2,66	2,68	2,62	2,64	2,65	2,66	2,65	2,65	2,65	2,65	2,65	2,64	↑
11	Tân Hồng	Tân Hồng	Đồng Tháp	K. Phước Xuyên					-	-	-	2,08	2,09	2,09	2,10	2,11	2,11	2,11	2,11	2,11	2,10	↑
12	Tân Công Sinh	Tam Nông	Đồng Tháp	K. Hồng Kỳ					-	-	-	2,09	2,10	2,10	2,12	2,13	2,13	2,14	2,13	2,12	2,12	↑
13	An Long	Tam Nông	Đồng Tháp	K. Đồng Tiến					2,69	2,71	2,69	2,70	2,66	2,63	2,65	2,69	2,72	2,72	2,70	2,67	2,63	↑
14	Trường Xuân	Tháp Mười	Đồng Tháp	K. Phước Xuyên	1,50	2,00	2,50		1,78	1,83	1,85	1,84	1,83	1,83	1,86	1,89	1,89	1,90	1,89	1,88	1,88	↑
15	Mỹ An	Tháp Mười	Đồng Tháp	K. NV Tiếp					-	-	-	1,54	1,58	1,58	1,62	1,67	1,68	1,67	1,65	1,63	1,62	↑
16	Xuân Tô	Tịnh Biên	An Giang	K. Vĩnh Tế	3,00	3,50	4,00		1,78	1,85	1,93	1,93	1,99	2,04	2,12	2,12	2,09	2,03	1,98	1,95	1,92	↓
17	Khánh An	An Phú	An Giang	S. Bình Ghi					-	-	-	2,94	2,97	2,98	3,00	3,00	3,01	3,00	2,99	2,97	2,94	↑
18	Tri Tôn	Tri Tôn	An Giang	K. Tri Tôn	2,00	2,40	2,80		1,44	1,46	1,46	1,56	1,61	1,63	1,73	1,73	1,71	1,69	1,69	1,69	1,67	↑
19	Vàm Nao	Phú Tân	An Giang	S. Vàm Nao					2,63	2,61	2,59	2,60	2,57	2,51	2,53	2,59	2,64	2,65	2,64	2,60	2,57	↑
20	Long Xuyên	TP. Long Xuyên	An Giang	S. Hậu	1,90	2,20	2,50		2,57	2,52	2,45	2,49	2,54	2,44	2,45	2,52	2,59	2,63	2,62	2,60	2,57	↑
21	Núi Sập	Thoại Sơn	An Giang	K. RG - Long Xuyên					-	-	-	0,94	0,95	0,93	0,95	0,94	0,92	0,91	0,92	0,92	0,92	↓
22	Vĩnh Điều	Giang Thành	Kiên Giang	K. Vĩnh Tế					1,46	1,39	1,39	1,20	1,23	1,24	1,42	1,42	1,40	1,37	1,35	1,35	1,32	↑
23	Hòa Điền	Kiên Lương	Kiên Giang	K. RG - Hà Tiên					-	-	-	0,62	0,62	0,61	0,59	0,54	0,47	0,40	0,39	0,40	0,41	↓
24	Ba Thê	Hòn Đất	Kiên Giang	K. Ba Thê					1,04	1,09	1,05	1,06	1,08	1,08	1,13	1,13	1,12	1,11	1,12	1,12	1,11	↑

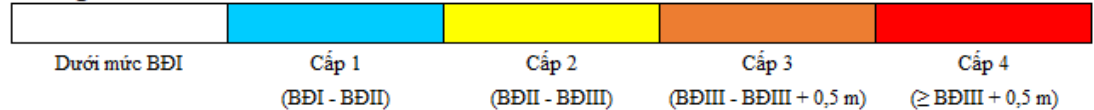
Kết quả dự báo mực nước vùng Thượng - ĐBSCL diễn biến như sau:

- Mực nước các trạm thuộc khu vực Đồng Tháp Mười có xu thế tăng không đáng kể và biến đổi theo triều
- Mực nước các trạm thuộc khu vực TGLX có xu thế tăng không đáng kể và biến đổi theo triều

Ghi chú:

- ↑ Mực nước có xu thế tăng;
- ↓ Mực nước có xu thế giảm;
- '-' Không có số liệu;

Thang cảnh báo rủi ro thiên tai



* Trạm dự báo của Trung tâm Khi tượng Thủy văn Trung ương (Dự báo 5 ngày tới).

BẢN TIN DỰ BÁO NGUỒN NƯỚC VÙNG GIỮA ĐỒNG BẰNG SÔNG CỬU LONG

Từ ngày 22/10/2020 đến ngày 31/10/2020

TT	Trạm	Huyện	Tỉnh	Sông/kênh	BD I	BD II	BD III	Cảnh báo	Mức nước lớn nhất thực đo (m)		Mức nước lớn nhất dự báo (m)										Xu thế	
									19/10	20/10	21/10	22/10	23/10	24/10	25/10	26/10	27/10	28/10	29/10	30/10		31/10
1	Cần Thơ	Q. Ninh Kiều	Cần Thơ	S. Hậu	1,70	1,80	1,90		2,17	2,16	2,03	1,89	1,77	1,73	1,78	1,86	1,93	1,97	2,00	2,01	2,01	↑
2	Mỹ Thuận	TP. Vĩnh Long	Vĩnh Long	S. Tiền	1,60	1,70	1,80		2,06	2,03	1,96	1,64	1,58	1,58	1,67	1,77	1,83	1,82	1,78	1,71	1,66	↑
3	Tân Lập	Thủ Thừa	Long An	K. Bo Bo					1,30	1,32	1,32	1,27	1,23	1,22	1,24	1,27	1,27	1,26	1,26	1,24	1,26	↑
4	Bến Lức	Bến Lức	Long An	S. Vàm Cỏ Đông					1,57	1,54	1,49	1,39	1,34	1,31	1,39	1,47	1,50	1,50	1,47	1,44	1,42	↑
5	Tân An	TP. Tân An	Long An	S. Vàm Cỏ Tây	1,20	1,40	1,60		1,65	1,62	1,57	1,47	1,40	1,36	1,44	1,53	1,57	1,58	1,57	1,53	1,50	↑
6	Cai Lậy	Cai Lậy	Tiền Giang	K. 12					1,59	1,55	1,56	1,50	1,51	1,52	1,56	1,60	1,59	1,58	1,57	1,55	1,54	↑
7	Long Định	Châu Thành	Tiền Giang	K. Nguyễn Tấn Thành					1,41	1,40	1,35	1,28	1,24	1,28	1,34	1,41	1,43	1,42	1,40	1,36	1,34	↑
8	Mỹ Tho	TP. Mỹ Tho	Tiền Giang	S. Tiền	1,40	1,50	1,60		1,83	1,81	1,72	1,61	1,55	1,54	1,63	1,73	1,80	1,80	1,76	1,70	1,63	↑
9	Vàm Kênh	Gò Công Đông	Tiền Giang	S. Cửa Tiểu					1,73	1,61	1,50	1,35	1,28	1,37	1,46	1,50	1,57	1,60	1,55	1,48	1,43	↑
10	Chợ Lách	Chợ Lách	Bến Tre	S. Hàm Luông					2,03	1,97	1,90	1,79	1,73	1,65	1,80	1,91	1,97	1,98	1,95	1,89	1,84	↑
11	Mỹ Hóa	TP. Bến Tre	Bến Tre	S. Hàm Luông					1,80	1,74	1,67	1,42	1,37	1,40	1,44	1,56	1,63	1,63	1,58	1,52	1,45	↑
12	G1	Châu Thành	Bến Tre	S. Giao Hòa					-	-	-	1,51	1,46	1,45	1,54	1,65	1,71	1,71	1,66	1,59	1,53	↑
13	Cao Lãnh	Cao Lãnh	Đồng Tháp	S. Tiền	1,90	2,10	2,30		2,36	2,35	2,27	2,18	2,06	2,12	2,17	2,26	2,32	2,34	2,30	2,24	2,17	↑
14	Lai Vung	Lai Vung	Đồng Tháp	K. Hòa Long					2,02	2,03	2,02	1,91	1,78	1,82	1,85	1,95	2,01	2,03	2,02	1,97	1,94	↑
15	Ba Càng	Tam Bình	Vĩnh Long	S. Ba Càng					-	-	-	1,72	1,56	1,64	1,69	1,79	1,86	1,87	1,86	1,84	1,80	↑
16	G2	Vũng Liêm	Vĩnh Long	S. Măng Thít					-	-	-	1,53	1,49	1,48	1,57	1,67	1,73	1,73	1,69	1,62	1,55	↑
17	G3	Trà Ôn	Vĩnh Long	S. Măng Thít					-	-	-	1,61	1,49	1,37	1,49	1,59	1,68	1,74	1,76	1,75	1,74	↑
18	G4	Càng Long	Trà Vinh	S. An Trường					-	-	-	1,40	1,35	1,33	1,40	1,49	1,53	1,54	1,52	1,49	1,45	↑
19	Tân Hiệp	Tân Hiệp	Kiên Giang	K. Cái Sắn	1,00	1,30	1,60		1,03	1,03	1,02	1,03	1,03	1,02	1,01	1,00	0,98	0,98	0,98	0,98	0,98	↓
20	Ô Môn	Q. Ô Môn	Cần Thơ	K. Ô Môn					2,10	2,09	2,02	1,87	1,85	1,81	1,83	1,89	1,93	1,94	1,95	1,94	1,94	↑
21	Cờ Đỏ	Cờ Đỏ	Cần Thơ	K. Thốt Nốt					1,30	1,35	1,18	1,16	1,13	1,11	1,12	1,12	1,10	1,09	1,09	1,08	1,08	↓
22	Vị Thanh	Vị Thanh	Hậu Giang	K. Xà No					0,87	0,87	0,88	0,88	0,86	0,81	0,73	0,68	0,64	0,64	0,64	0,65	0,67	↓
23	Phụng Hiệp	TX. Ngã Bảy	Hậu Giang	S. Cái Côn	1,10	1,20	1,30		1,56	1,57	1,53	1,43	1,27	1,29	1,30	1,35	1,37	1,39	1,40	1,41	1,42	↑
24	Đại Ngãi	Long Phú	Sóc Trăng	S. Hậu					2,13	2,10	1,92	1,70	1,47	1,46	1,45	1,57	1,66	1,73	1,77	1,80	1,82	↑
25	G5	Ngã Năm	Sóc Trăng	K. QL - Phụng Hiệp					-	-	-	0,85	0,84	0,82	0,83	0,81	0,79	0,77	0,76	0,76	0,76	↓
26	Phước Long	Phước Long	Bạc Liêu	K. QL - Phụng Hiệp					1,10	1,08	1,07	1,07	1,07	1,06	1,01	0,96	0,94	0,93	0,92	0,92	0,91	↓
27	Giồng Riềng	Giồng Riềng	Kiên Giang	K. Nước Mặn					0,93	0,92	0,91	0,92	0,92	0,90	0,85	0,78	0,71	0,67	0,66	0,66	0,68	↓

Kết quả dự báo mực nước vùng Giữa - ĐBSCL diễn biến như sau:

- Mực nước các trạm vùng Giữa có xu thế giảm với cường suất trung bình 1,8 cm/ngày đến ngày 24/10, sau đó tăng trở lại với cường suất trung bình 0,5 cm/ngày và biến đổi theo triều

Ghi chú:

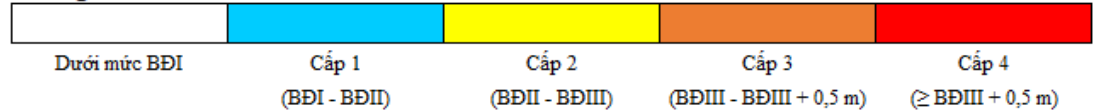
↑ Mực nước có xu thế tăng;

↓ Mực nước có xu thế giảm;

'-' Không có số liệu;

* Trạm dự báo của Trung tâm Khi tượng Thủy văn Trung ương (Dự báo 5 ngày tới).

Thang cảnh báo rủi ro thiên tai



BẢN TIN DỰ BÁO NGUỒN NƯỚC VÙNG VEN BIỂN ĐỒNG BẰNG SÔNG CỬU LONG
Từ ngày 22/10/2020 đến ngày 31/10/2020

TT	Trạm	Huyện	Tỉnh	Sông/kênh	BD I	BD II	BD III	Cảnh báo	Mức nước lớn nhất thực đo (m)			Mức nước lớn nhất dự báo (m)										Xu thế
									19/10	20/10	21/10	22/10	23/10	24/10	25/10	26/10	27/10	28/10	29/10	30/10	31/10	
1	Bình Đại	Bình Đại	Bến Tre	S. Cửa Đại					1,86	1,78	1,67	1,51	1,45	1,51	1,59	1,62	1,69	1,73	1,69	1,64	1,60	↑
2	An Thuận	Ba Tri	Bến Tre	S. Hàm Luông					1,80	1,71	1,57	1,40	1,32	1,40	1,50	1,54	1,63	1,69	1,65	1,60	1,55	↑
3	Bến Trại	Thanh Phú	Bến Tre	S. Cổ Chiên					1,91	1,83	1,66	1,51	1,45	1,52	1,57	1,66	1,73	1,76	1,71	1,66	1,59	↑
4	Trà Vinh	Châu Thành	Trà Vinh	S. Cổ Chiên					2,05	2,00	1,90	1,78	1,76	1,84	1,85	1,97	2,02	2,01	1,97	1,90	1,84	↑
5	VB1	Duyên Hải	Trà Vinh	K. Quan Chánh Bồ					-	-	-	1,44	1,25	1,25	1,28	1,38	1,47	1,52	1,54	1,53	1,53	↑
6	Trần Đề	Trần Đề	Sóc Trăng	S. Mỹ Thanh					2,35	2,32	2,10	1,99	1,80	1,81	1,89	1,98	2,13	2,20	2,23	2,16	2,07	↑
7	VB2	Vĩnh Châu	Sóc Trăng	S. Mỹ Thanh					-	-	-	1,75	1,60	1,58	1,65	1,78	1,88	1,92	1,92	1,87	1,82	↑
8	VB4	Giá Rai	Bạc Liêu	K. CM - Bạc Liêu					-	-	-	1,61	1,52	1,37	1,37	1,47	1,54	1,58	1,57	1,55	1,53	↑
9	VB3	TP. Bạc Liêu	Bạc Liêu	S. Bạc Liêu					-	-	-	1,37	1,26	1,11	1,16	1,22	1,25	1,26	1,26	1,25	1,26	↑
10	Cà Mau	Tp. Cà Mau	Cà Mau	S. Gành Hào	1,00	1,10	1,20		1,08	1,09	1,09	1,09	1,11	1,10	1,03	1,04	1,04	1,04	1,02	0,99	0,97	↓
11	Năm Căn	Ngọc Hiển	Cà Mau	S. Cửa Lớn					1,67	1,70	1,66	1,59	1,48	1,33	1,32	1,42	1,51	1,56	1,57	1,54	1,52	↑
12	Sông Đốc	Trần Văn Thời	Cà Mau	S. Ông Đốc					0,91	0,98	0,98	1,00	0,98	0,94	0,87	0,79	0,70	0,71	0,73	0,72	0,72	↓
13	VB5	Thới Bình	Cà Mau	S. Trẹm					-	-	-	0,71	0,72	0,72	0,70	0,66	0,65	0,65	0,64	0,62	0,61	↓
14	Rạch Giá	TP. Rạch Giá	Kiên Giang	S. Kiên					0,79	0,75	0,76	0,77	0,75	0,71	0,65	0,58	0,49	0,40	0,39	0,41	0,44	↓
15	Xẻo Rô	Châu Thành	Kiên Giang	S. Cái Lớn					0,88	0,89	0,93	0,93	0,89	0,83	0,75	0,66	0,56	0,46	0,44	0,48	0,52	↓
16	Vàm Răng	Hòn Đất	Kiên Giang	K. RG - Hà Tiên					-	-	-	0,72	0,72	0,73	0,73	0,74	0,73	0,71	0,71	0,72	0,72	↓
17	Vàm Rầy	Hòn Đất	Kiên Giang	K. HT - Rạch Giá					0,91	0,91	0,93	0,95	0,96	0,98	0,98	0,96	0,92	0,87	0,86	0,87	0,87	↓
18	VB7	An Minh	Kiên Giang	K. Cán Gáo					-	-	-	0,62	0,62	0,61	0,57	0,55	0,53	0,53	0,53	0,51	0,51	↓
19	VB6	Vĩnh Thuận	Kiên Giang	S. Cái Lớn					-	-	-	0,66	0,65	0,63	0,58	0,51	0,42	0,34	0,32	0,35	0,38	↓

Kết quả dự báo mực nước vùng Ven Biển - ĐBSCL diễn biến như sau:

- Mực nước các trạm vùng Ven Biển có xu thế giảm với cường suất trung bình 3,6 cm/ngày đến ngày 23/10, sau đó tăng trở lại với cường suất trung bình 2,1 cm/ngày và biến đổi theo triều

Ghi chú:

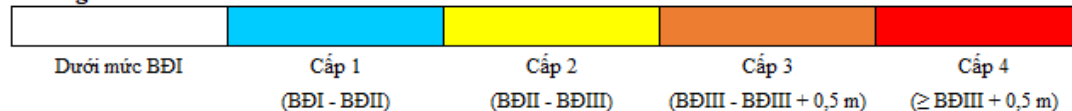
↑ Mực nước có xu thế tăng;

↓ Mực nước có xu thế giảm;

'-' Không có số liệu;

* Trạm dự báo của Trung tâm Khí tượng Thủy văn Trung ương (Dự báo 5 ngày tới).

Thang cảnh báo rủi ro thiên tai



BẢN ĐỒ VỊ TRÍ TRẠM DỰ BÁO NGUỒN NƯỚC VÙNG ĐBSCL



Nơi nhận:

- Bộ Nông nghiệp & PTNT;
- Tổng cục Thủy lợi;
- Sở NN&PTNT 13 tỉnh vùng ĐBSCL;
- Tổng cục PCTT
- Ban lãnh đạo Viện QHTLMN;
- Website: www.siwrp.org.vn;
- Lưu P.KHCN&HTQT

VIỆN TRƯỞNG

Thông tin chi tiết liên hệ:

- Chủ nhiệm dự báo: Nguyễn Huy Khôi DD: 0913.106.641 Email: nhkhohl@yahoo.com
- Dự báo viên: Trần Mạnh Thứ DD: 0989.161.808 Email: manhthuwru@gmail.com
- Dự báo viên: Trần Đức Đông DD: 0989.872.205 Email: tranducdongvn@yahoo.com.vn