

**BẢN TIN DỰ BÁO NGUỒN NƯỚC VÙNG THƯỢNG NGUỒN ĐỒNG BẰNG SÔNG CỬU LONG**  
Từ ngày 04/11/2020 đến ngày 13/11/2020

TT	Trạm	Huyện	Tỉnh	Sông/kênh	BĐ I	BĐ II	BĐ III	Cảnh báo	Mức nước lớn nhất thực đo (m)			Mức nước lớn nhất dự báo (m)										Xu thế
									01/11	02/11	03/11	04/11	05/11	06/11	07/11	08/11	09/11	10/11	11/11	12/11	13/11	
1	Tân Châu*	Tân Châu	An Giang	S. Tiền	3,50	4,00	4,50		2,75	2,75	2,71	2,73	2,70	2,67	2,62	2,55	-	-	-	-	-	↓
2	Châu Đốc*	Châu Đốc	An Giang	S. Hậu	3,00	3,50	4,00		2,65	2,67	2,64	2,65	2,63	2,60	2,55	2,45	-	-	-	-	-	↓
3	Sông Trăng	Tân Hưng	Long An	K. Sông Trăng					-	-	-	2,43	2,44	2,43	2,41	2,39	2,36	2,34	2,31	2,30	2,29	↓
4	Vàm Đồn	Vĩnh Hưng	Long An	K. Cái Cỏ					-	-	-	2,39	2,39	2,38	2,35	2,33	2,31	2,28	2,26	2,25	2,26	↓
5	Tân Hưng	Tân Hưng	Long An	K. Hồng Ngự - LA					2,14	2,14	2,14	2,14	2,15	2,14	2,12	2,10	2,08	2,06	2,03	2,02	2,02	↓
6	Vĩnh Hưng	Vĩnh Hưng	Long An	K. 28					2,05	2,04	2,03	2,02	2,03	2,01	1,99	1,97	1,94	1,92	1,89	1,88	1,89	↓
7	Mộc Hoá	Kiến Tường	Long An	S. Vàm Cỏ Tây	1,20	1,80	2,40		1,37	1,37	1,37	1,39	1,39	1,36	1,33	1,31	1,31	1,31	1,30	1,31	1,34	↓
8	Tuyên Nhơn	Thanh Hóa	Long An	S. Vàm Cỏ Tây					1,12	1,13	1,13	1,13	1,12	1,08	1,02	1,02	1,03	1,05	1,05	1,05	1,09	↓
9	T.Thới Hậu A	Hồng Ngự	Đồng Tháp	S. Sở Thượng					-	-	2,94	2,94	2,98	2,95	2,89	2,84	2,80	2,78	2,77	2,76	2,75	↓
10	Dinh Bà	Tân Hồng	Đồng Tháp	K. Sở Hạ					2,48	2,49	2,50	2,50	2,53	2,50	2,47	2,43	2,40	2,36	2,32	2,29	2,28	↓
11	Tân Hồng	Tân Hồng	Đồng Tháp	K. Phước Xuyên					-	-	-	2,21	2,24	2,22	2,20	2,17	2,14	2,11	2,07	2,06	2,05	↓
12	Tân Công Sính	Tam Nông	Đồng Tháp	K. Hồng Kỳ					-	-	-	2,19	2,22	2,21	2,18	2,15	2,13	2,12	2,10	2,09	2,09	↓
13	An Long	Tam Nông	Đồng Tháp	K. Đồng Tiến					-	-	2,58	2,62	2,59	2,58	2,52	2,47	2,45	2,46	2,48	2,49	2,51	↓
14	Trường Xuân	Tháp Mười	Đồng Tháp	K. Phước Xuyên	1,50	2,00	2,50		1,78	1,80	1,78	1,81	1,81	1,80	1,78	1,77	1,76	1,76	1,76	1,75	1,76	↓
15	Mỹ An	Tháp Mười	Đồng Tháp	K. NV Tiếp					-	-	-	1,56	1,54	1,50	1,46	1,48	1,50	1,54	1,56	1,56	1,57	↑
16	Xuân Tô	Tịnh Biên	An Giang	K. Vĩnh Tế	3,00	3,50	4,00		2,28	2,31	2,32	2,33	2,34	2,31	2,33	2,32	2,27	2,21	2,16	2,12	2,09	↓
17	Khánh An	An Phú	An Giang	S. Bình Ghi					-	-	-	3,04	3,09	3,07	3,02	2,98	2,93	2,89	2,85	2,83	2,81	↓
18	Tri Tôn	Tri Tôn	An Giang	K. Tri Tôn	2,00	2,40	2,80		1,42	1,44	1,44	1,47	1,48	1,48	1,54	1,54	1,51	1,47	1,44	1,41	1,38	↓
19	Vàm Nao	Phú Tân	An Giang	S. Vàm Nao					2,52	2,53	2,49	2,54	2,50	2,44	2,42	2,35	2,33	2,36	2,42	2,46	2,50	↓
20	Long Xuyên	TP. Long Xuyên	An Giang	S. Hậu	1,90	2,20	2,50		2,38	2,42	2,37	2,37	2,31	2,22	2,16	2,13	2,10	2,16	2,24	2,31	2,37	↑
21	Núi Sập	Thoại Sơn	An Giang	K. RG - Long Xuyên					-	-	-	1,04	1,05	1,05	1,07	1,05	1,02	1,00	0,98	0,97	0,98	↓
22	Vĩnh Điều	Giang Thành	Kiên Giang	K. Vĩnh Tế					-	-	1,32	1,33	1,32	1,32	1,45	1,44	1,41	1,38	1,36	1,34	1,31	↓
23	Hòa Điền	Kiên Lương	Kiên Giang	K. RG - Hà Tiên					-	-	-	0,47	0,49	0,50	0,52	0,52	0,49	0,45	0,39	0,33	0,34	↓
24	Ba Thê	Hòn Đất	Kiên Giang	K. Ba Thê					0,98	0,97	0,97	0,96	0,96	0,96	0,99	0,99	0,97	0,95	0,93	0,92	0,91	↓

Kết quả dự báo mực nước vùng Thượng - ĐBSCL diễn biến như sau:

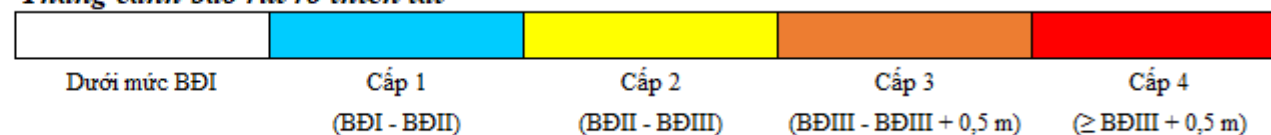
- Mực nước các trạm thuộc khu vực Đồng Tháp Mười có xu thế giảm với cường suất trung bình 1,5 cm/ngày và biến đổi theo triều
- Mực nước các trạm thuộc khu vực TGLX có xu thế giảm với cường suất trung bình 1,3 cm/ngày và biến đổi theo triều

**Ghi chú:**

- ↑ Mực nước có xu thế tăng;
- ↓ Mực nước có xu thế giảm;
- '-' Không có số liệu;

\* Trạm dự báo của Trung tâm Khí tượng Thủy văn Trung ương (Dự báo 5 ngày tới).

**Thang cảnh báo rủi ro thiên tai**



**BẢN TIN DỰ BÁO NGUỒN NƯỚC VÙNG GIỮA ĐỒNG BẰNG SÔNG CỬU LONG**  
Từ ngày 04/11/2020 đến ngày 13/11/2020

TT	Trạm	Huyện	Tỉnh	Sông/kênh	BD I	BD II	BD III	Cảnh báo	Mức nước lớn nhất thực đo (m)			Mức nước lớn nhất dự báo (m)										Xu thế
									01/11	02/11	03/11	04/11	05/11	06/11	07/11	08/11	09/11	10/11	11/11	12/11	13/11	
1	Cần Thơ	Q. Ninh Kiều	Cần Thơ	S. Hậu	1,70	1,80	1,90		1,94	1,97	1,93	1,92	1,92	1,97	1,94	1,86	1,72	1,64	1,73	1,82	1,88	↓
2	Mỹ Thuận	TP. Vĩnh Long	Vĩnh Long	S. Tiền	1,60	1,70	1,80		1,86	1,90	1,85	1,83	1,85	1,80	1,76	1,69	1,63	1,61	1,65	1,75	1,84	↓
3	Tân Lập	Thủ Thừa	Long An	K. Bo Bo					-	-	1,28	1,27	1,27	1,25	1,20	1,15	1,17	1,19	1,17	1,17	1,22	↓
4	Bến Lức	Bến Lức	Long An	S. Vàm Cỏ Đông					1,44	1,43	1,42	1,40	1,38	1,33	1,25	1,25	1,24	1,32	1,38	1,42	1,48	↑
5	Tân An	TP. Tân An	Long An	S. Vàm Cỏ Tây	1,20	1,40	1,60		1,46	1,47	1,53	1,51	1,47	1,41	1,35	1,35	1,32	1,41	1,49	1,55	1,60	↑
6	Cai Lậy	Cai Lậy	Tiền Giang	K. 12					1,54	1,54	1,49	1,50	1,49	1,46	1,40	1,37	1,41	1,44	1,43	1,43	1,47	↓
7	Long Định	Châu Thành	Tiền Giang	K. Nguyễn Tấn Thành					1,27	1,28	1,29	1,28	1,26	1,22	1,13	1,07	1,14	1,21	1,25	1,28	1,33	↑
8	Mỹ Tho	TP. Mỹ Tho	Tiền Giang	S. Tiền	1,40	1,50	1,60		1,61	1,61	1,58	1,56	1,51	1,44	1,38	1,41	1,40	1,51	1,61	1,68	1,72	↑
9	Vàm Kênh	Gò Công Đông	Tiền Giang	S. Cửa Tiểu					1,39	1,39	1,37	1,35	1,33	1,27	1,16	1,15	1,27	1,38	1,38	1,49	1,52	↑
10	Chợ Lách	Chợ Lách	Bến Tre	S. Hàm Luông					1,80	1,81	1,77	1,75	1,68	1,61	1,55	1,56	1,52	1,67	1,77	1,84	1,89	↑
11	Mỹ Hóa	TP. Bến Tre	Bến Tre	S. Hàm Luông					1,59	1,58	1,54	1,41	1,35	1,28	1,22	1,25	1,29	1,35	1,46	1,54	1,59	↑
12	G1	Châu Thành	Bến Tre	S. Giao Hòa					-	-	-	1,43	1,39	1,33	1,27	1,30	1,28	1,40	1,51	1,56	1,60	↑
13	Cao Lãnh	Cao Lãnh	Đồng Tháp	S. Tiền	1,90	2,10	2,30		2,15	2,19	2,15	2,14	2,08	2,00	1,94	1,90	1,94	2,03	2,13	2,20	2,23	↑
14	Lai Vung	Lai Vung	Đồng Tháp	K. Hòa Long					1,94	1,97	1,95	1,92	1,87	1,78	1,70	1,67	1,69	1,77	1,86	1,94	1,99	↑
15	Ba Càng	Tam Bình	Vĩnh Long	S. Ba Càng					-	-	-	1,78	1,71	1,62	1,56	1,37	1,57	1,66	1,75	1,83	1,90	↑
16	G2	Vũng Liêm	Vĩnh Long	S. Măng Thít					-	-	-	1,45	1,41	1,34	1,30	1,33	1,32	1,43	1,53	1,58	1,62	↑
17	G3	Trà Ôn	Vĩnh Long	S. Măng Thít					-	-	-	1,75	1,69	1,57	1,46	1,45	1,44	1,54	1,65	1,73	1,82	↑
18	G4	Càng Long	Trà Vinh	S. An Trường					-	-	-	1,42	1,38	1,31	1,24	1,24	1,27	1,36	1,43	1,47	1,52	↑
19	Tân Hiệp	Tân Hiệp	Kiên Giang	K. Cái Sắn	1,00	1,30	1,60		0,95	0,95	0,95	0,96	0,97	0,98	0,98	0,97	0,95	0,93	0,91	0,91	0,92	↓
20	Ô Môn	Q. Ô Môn	Cần Thơ	K. Ô Môn					1,95	1,98	1,96	1,97	1,93	1,87	1,80	1,82	1,82	1,87	1,91	1,95	2,00	↑
21	Cờ Đỏ	Cờ Đỏ	Cần Thơ	K. Thốt Nốt					-	-	1,15	1,16	1,17	1,16	1,14	1,11	1,12	1,11	1,10	1,10	1,11	↓
22	Vị Thanh	Vị Thanh	Hậu Giang	K. Xà No					0,82	0,82	0,86	0,89	0,91	0,91	0,91	0,89	0,86	0,81	0,75	0,70	0,76	↓
23	Phụng Hiệp	TX. Ngã Bảy	Hậu Giang	S. Cái Côn	1,10	1,20	1,30		1,46	1,48	1,45	1,45	1,42	1,36	1,27	1,27	1,29	1,32	1,35	1,39	1,45	↓
24	Đại Ngãi	Long Phú	Sóc Trăng	S. Hậu					1,79	1,85	1,77	1,74	1,67	1,55	1,41	1,40	1,41	1,48	1,57	1,69	1,82	↑
25	G5	Ngã Năm	Sóc Trăng	K. QL - Phụng Hiệp					-	-	-	0,82	0,83	0,83	0,82	0,81	0,81	0,79	0,78	0,77	0,78	↓
26	Phước Long	Phước Long	Bạc Liêu	K. QL - Phụng Hiệp					1,09	1,09	1,08	1,10	1,11	1,12	1,13	1,13	1,11	1,07	1,03	1,00	1,01	↓
27	Giồng Riềng	Giồng Riềng	Kiên Giang	K. Nước Mặn					0,89	0,90	0,90	0,94	0,96	0,98	1,00	0,99	0,97	0,93	0,86	0,80	0,80	↓

Kết quả dự báo mực nước vùng Giữa - ĐBSCL diễn biến như sau:


- Mực nước các trạm vùng Giữa có xu thế giảm với cường suất trung bình 3,2 cm/ngày đến ngày 9/11, sau đó tăng trở lại với cường suất trung bình 3,0 cm/ngày, và biến đổi theo triều

**Ghi chú:**

- ↑ Mực nước có xu thế tăng;
- ↓ Mực nước có xu thế giảm;
- '-' Không có số liệu;

\* Trạm dự báo của Trung tâm Khí tượng Thủy văn Trung ương (Dự báo 5 ngày tới).

**Thang cảnh báo rủi ro thiên tai**



**BẢN TIN DỰ BÁO NGUỒN NƯỚC VÙNG VEN BIỂN ĐỒNG BẰNG SÔNG CỬU LONG**  
Từ ngày 04/11/2020 đến ngày 13/11/2020

TT	Trạm	Huyện	Tỉnh	Sông/kênh	BĐ I	BĐ II	BĐ III	Cảnh báo	Mức nước lớn nhất thực đo (m)			Mức nước lớn nhất dự báo (m)									Xu thế	
									01/11	02/11	03/11	04/11	05/11	06/11	07/11	08/11	09/11	10/11	11/11	12/11		13/11
1	Bình Đại	Bình Đại	Bến Tre	S. Cửa Đại					1,63	1,59	1,57	1,57	1,55	1,48	1,39	1,33	1,44	1,53	1,54	1,63	1,66	↑
2	An Thuận	Ba Tri	Bến Tre	S. Hàm Luông					1,57	1,51	1,49	1,49	1,47	1,39	1,30	1,22	1,35	1,45	1,46	1,57	1,60	↑
3	Bến Trại	Thanh Phú	Bến Tre	S. Cỏ Chiên					1,64	1,69	1,62	1,62	1,58	1,53	1,41	1,34	1,46	1,52	1,57	1,65	1,72	↑
4	Trà Vinh	Châu Thành	Trà Vinh	S. Cỏ Chiên					1,82	1,87	1,82	1,80	1,77	1,72	1,61	1,67	1,75	1,78	1,88	1,93	1,98	↑
5	VB1	Duyên Hải	Trà Vinh	K. Quan Chánh Bó					-	-	-	1,53	1,49	1,40	1,26	1,27	1,28	1,36	1,45	1,55	1,64	↑
6	Trần Đề	Trần Đề	Sóc Trăng	S. Mỹ Thanh					1,97	2,05	2,00	2,00	2,03	1,91	1,76	1,58	1,69	1,71	1,84	1,95	2,08	↓
7	VB2	Vĩnh Châu	Sóc Trăng	S. Mỹ Thanh					-	-	-	1,82	1,82	1,76	1,65	1,53	1,51	1,63	1,73	1,81	1,88	↑
8	VB4	Giá Rai	Bạc Liêu	K. CM - Bạc Liêu					-	-	-	1,56	1,55	1,53	1,49	1,42	1,29	1,38	1,45	1,52	1,58	↓
9	VB3	TP. Bạc Liêu	Bạc Liêu	S. Bạc Liêu					-	-	-	1,36	1,36	1,33	1,27	1,17	1,15	1,20	1,24	1,29	1,35	↓
10	Cà Mau	Tp. Cà Mau	Cà Mau	S. Gành Hào	1,00	1,10	1,20		0,99	1,04	1,07	1,07	1,07	1,07	1,09	1,11	1,07	0,99	0,99	1,02	1,02	↓
11	Năm Căn	Ngọc Hiển	Cà Mau	S. Cửa Lớn					1,47	1,50	1,58	1,58	1,56	1,53	1,47	1,38	1,32	1,35	1,45	1,55	1,63	↓
12	Sông Đốc	Trần Văn Thới	Cà Mau	S. Ông Đốc					0,81	0,85	1,00	1,04	1,08	1,10	1,12	1,11	1,07	1,01	0,92	0,85	0,89	↓
13	VB5	Thới Bình	Cà Mau	S. Trẹm					-	-	-	0,68	0,68	0,68	0,69	0,70	0,70	0,66	0,63	0,63	0,63	↓
14	Rạch Giá	TP. Rạch Giá	Kiên Giang	S. Kiên					0,60	0,70	0,71	0,75	0,77	0,80	0,81	0,79	0,76	0,72	0,65	0,58	0,61	↓
15	Xẻo Rô	Châu Thành	Kiên Giang	S. Cái Lớn					0,62	0,79	0,87	0,91	0,96	0,98	1,00	0,98	0,95	0,89	0,80	0,71	0,75	↓
16	Vàm Răng	Hòn Đất	Kiên Giang	K. RG - Hà Tiên					-	-	-	0,74	0,75	0,76	0,77	0,79	0,78	0,76	0,73	0,72	0,72	↓
17	Vàm Rầy	Hòn Đất	Kiên Giang	K. HT - Rạch Giá					0,91	0,91	0,92	0,94	0,96	0,97	0,99	1,00	0,98	0,95	0,91	0,87	0,87	↓
18	VB7	An Minh	Kiên Giang	K. Cán Gáo					-	-	-	0,57	0,57	0,57	0,57	0,57	0,55	0,53	0,52	0,52	0,53	↓
19	VB6	Vĩnh Thuận	Kiên Giang	S. Cái Lớn					-	-	-	0,53	0,56	0,58	0,59	0,59	0,57	0,52	0,45	0,35	0,37	↓

Kết quả dự báo mực nước vùng Ven Biển - ĐBSCL diễn biến như sau:


- Mực nước các trạm vùng Ven Biển có xu thế giảm với cường suất trung bình 6,0 cm/ngày đến ngày 8/11, sau đó tăng trở lại với cường suất trung bình 5,0 cm/ngày, và biến đổi theo triều

**Ghi chú:**

- ↑ Mực nước có xu thế tăng;
- ↓ Mực nước có xu thế giảm;
- '-' Không có số liệu;

\* Trạm dự báo của Trung tâm Khí tượng Thủy văn Trung ương (Dự báo 5 ngày tới).

**Thang cảnh báo rủi ro thiên tai**





## BẢN ĐỒ VỊ TRÍ TRẠM DỰ BÁO NGUỒN NƯỚC VÙNG ĐBSCL



### Nơi nhận:

- Bộ Nông nghiệp & PTNT;
- Tổng cục Thủy lợi;
- Sở NN&PTNT 13 tỉnh vùng ĐBSCL;
- Tổng cục PCTT
- Ban lãnh đạo Viện QHTLMN;
- Website: [www.siwrp.org.vn](http://www.siwrp.org.vn);
- Lưu P.KHCN&HTQT

VIỆN TRƯỞNG

### Thông tin chi tiết liên hệ:

- Chủ nhiệm dự báo: Nguyễn Huy Khôi ĐD: 0913.106.641 Email: [nhkhohl@yahoo.com](mailto:nhkhohl@yahoo.com)
- Dự báo viên: Trần Mạnh Thứ ĐD: 0989.161.808 Email: [manhthuwru@gmail.com](mailto:manhthuwru@gmail.com)
- Dự báo viên: Trần Đức Đông ĐD: 0989.872.205 Email: [tranducedongvn@yahoo.com.vn](mailto:tranducedongvn@yahoo.com.vn)