

BẢN TIN DỰ BÁO NGUỒN NƯỚC VÙNG THƯỢNG NGUỒN ĐỒNG BẰNG SÔNG CỬU LONG

Từ ngày 06/11/2020 đến ngày 15/11/2020

TT	Trạm	Huyện	Tỉnh	Sông/kênh	BD I	BD II	BD III	Cảnh báo	Mức nước lớn nhất thực đo (m)			Mức nước lớn nhất dự báo (m)										Xu thế
									03/11	04/11	05/11	06/11	07/11	08/11	09/11	10/11	11/11	12/11	13/11	14/11	15/11	
1	Tân Châu*	Tân Châu	An Giang	S. Tiền	3,50	4,00	4,50		2,71	2,60	2,49	2,46	2,40	2,35	2,28	2,30	-	-	-	-	-	↓
2	Châu Đốc*	Châu Đốc	An Giang	S. Hậu	3,00	3,50	4,00		2,64	2,51	2,43	2,40	2,35	2,30	2,25	2,30	-	-	-	-	-	↓
3	Sông Trăng	Tân Hưng	Long An	K. Sông Trăng					-	-	-	2,33	2,31	2,29	2,27	2,26	2,24	2,24	2,24	2,24	2,25	↓
4	Vàm Đồn	Vĩnh Hưng	Long An	K. Cái Cỏ					-	-	-	2,33	2,30	2,28	2,26	2,24	2,22	2,23	2,24	2,24	2,26	↓
5	Tân Hưng	Tân Hưng	Long An	K. Hồng Ngự - LA					2,14	2,13	2,11	2,10	2,08	2,06	2,05	2,04	2,02	2,01	2,02	2,03	2,05	↓
6	Vĩnh Hưng	Vĩnh Hưng	Long An	K. 28					2,03	2,44	2,00	1,99	1,97	1,95	1,93	1,91	1,89	1,89	1,90	1,91	1,92	↓
7	Mộc Hoá	Kiến Tường	Long An	S. Vàm Cỏ Tây	1,20	1,80	2,40		1,37	1,37	1,36	1,35	1,32	1,30	1,29	1,30	1,30	1,30	1,33	1,36	1,41	↑
8	Tuyên Nhơn	Thanh Hóa	Long An	S. Vàm Cỏ Tây					1,13	1,12	1,09	1,08	1,02	1,01	1,02	1,05	1,05	1,05	1,09	1,13	1,19	↑
9	T.Thời Hậu A	Hồng Ngự	Đồng Tháp	S. Sờ Thượng					2,94	2,91	2,85	2,82	2,79	2,78	2,78	2,80	2,80	2,80	2,80	2,80	2,86	↑
10	Dinh Bà	Tân Hồng	Đồng Tháp	K. Sờ Hạ					2,50	2,48	2,43	2,39	2,37	2,35	2,34	2,32	2,30	2,29	2,28	2,28	2,30	↓
11	Tân Hồng	Tân Hồng	Đồng Tháp	K. Phước Xuyên					-	-	-	2,20	2,18	2,16	2,15	2,14	2,12	2,11	2,11	2,12	2,15	↓
12	Tân Công Sính	Tam Nông	Đồng Tháp	K. Hồng Kỳ					-	-	-	2,12	2,10	2,08	2,08	2,08	2,07	2,07	2,07	2,08	2,13	↓
13	An Long	Tam Nông	Đồng Tháp	K. Đồng Tiến					2,58	2,47	2,40	2,38	2,34	2,31	2,32	2,35	2,38	2,41	2,43	2,44	2,54	↑
14	Trường Xuân	Tháp Mười	Đồng Tháp	K. Phước Xuyên	1,50	2,00	2,50		1,78	1,77	1,76	1,75	1,73	1,72	1,72	1,72	1,72	1,72	1,74	1,76	1,81	↑
15	Mỹ An	Tháp Mười	Đồng Tháp	K. NV Tiếp					-	-	-	1,51	1,47	1,49	1,52	1,57	1,59	1,59	1,61	1,64	1,71	↑
16	Xuân Tô	Tịnh Biên	An Giang	K. Vĩnh Tế	3,00	3,50	4,00		2,32	2,32	2,30	2,29	2,32	2,31	2,27	2,24	2,20	2,17	2,15	2,13	2,14	↓
17	Khánh An	An Phú	An Giang	S. Bình Ghi					-	-	-	3,03	3,00	2,98	2,98	2,98	2,97	2,97	2,96	2,95	3,00	↓
18	Tri Tôn	Tri Tôn	An Giang	K. Tri Tôn	2,00	2,40	2,80		1,44	1,44	1,43	1,41	1,47	1,47	1,44	1,41	1,38	1,36	1,35	1,35	1,36	↓
19	Vàm Nao	Phú Tân	An Giang	S. Vàm Nao					2,49	2,35	2,25	2,23	2,23	2,17	2,17	2,22	2,28	2,33	2,37	2,40	2,53	↑
20	Long Xuyên	TP. Long Xuyên	An Giang	S. Hậu	1,90	2,20	2,50		2,37	2,21	2,13	2,13	2,07	2,05	2,03	2,09	2,17	2,25	2,32	2,37	2,51	↑
21	Núi Sập	Thoại Sơn	An Giang	K. RG - Long Xuyên					-	-	-	0,97	0,99	0,97	0,94	0,93	0,91	0,91	0,93	0,95	0,99	↓
22	Vĩnh Điều	Giang Thành	Kiên Giang	K. Vĩnh Tế					1,32	1,29	1,27	1,19	1,33	1,31	1,28	1,26	1,23	1,21	1,19	1,18	1,17	↓
23	Hòa Điền	Kiên Lương	Kiên Giang	K. RG - Hà Tiên					-	-	-	0,52	0,54	0,54	0,51	0,47	0,41	0,35	0,36	0,42	0,49	↓
24	Ba Thê	Hòn Đất	Kiên Giang	K. Ba Thê					0,97	0,97	0,97	0,97	1,00	1,00	0,98	0,97	0,95	0,94	0,94	0,95	0,98	↓

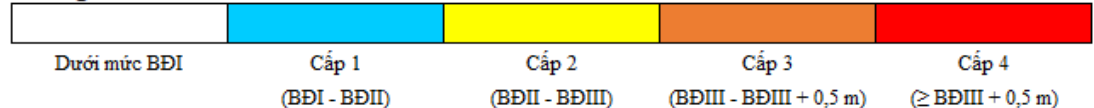
Kết quả dự báo mực nước vùng Thượng - ĐBSCL diễn biến như sau:

- Mực nước các trạm thuộc khu vực Đồng Tháp Mười có xu thế tăng không đáng kể và biến đổi theo triều
- Mực nước các trạm thuộc khu vực TGLX có xu thế ít biến đổi

Ghi chú:

- ↑ Mực nước có xu thế tăng;
- ↓ Mực nước có xu thế giảm;
- '-' Không có số liệu;

Thang cảnh báo rủi ro thiên tai



* Trạm dự báo của Trung tâm Khi tượng Thủy văn Trung ương (Dự báo 5 ngày tới).

BẢN TIN DỰ BÁO NGUỒN NƯỚC VÙNG GIỮA ĐỒNG BẰNG SÔNG CỬU LONG

Từ ngày 06/11/2020 đến ngày 15/11/2020

TT	Trạm	Huyện	Tỉnh	Sông/kênh	BD I	BD II	BD III	Cảnh báo	Mức nước lớn nhất thực đo (m)			Mức nước lớn nhất dự báo (m)									Xu thế	
									03/11	04/11	05/11	06/11	07/11	08/11	09/11	10/11	11/11	12/11	13/11	14/11		15/11
1	Cần Thơ	Q. Ninh Kiều	Cần Thơ	S. Hậu	1,70	1,80	1,90		1,93	1,78	1,67	1,57	1,50	1,43	1,50	1,56	1,64	1,72	1,81	1,91	2,01	↑
2	Mỹ Thuận	TP. Vĩnh Long	Vĩnh Long	S. Tiền	1,60	1,70	1,80		1,85	1,71	1,63	1,57	1,52	1,51	1,55	1,66	1,75	1,80	1,84	1,89	2,04	↑
3	Tân Lập	Thủ Thừa	Long An	K. Bo Bo					1,28	1,29	1,26	1,24	1,19	1,14	1,16	1,18	1,16	1,16	1,21	1,26	1,31	↑
4	Bến Lức	Bến Lức	Long An	S. Vàm Cỏ Đông					1,42	1,36	1,32	1,27	1,19	1,19	1,18	1,26	1,32	1,36	1,42	1,46	1,58	↑
5	Tân An	TP. Tân An	Long An	S. Vàm Cỏ Tây	1,20	1,40	1,60		1,53	1,47	1,39	1,33	1,27	1,26	1,24	1,33	1,41	1,47	1,52	1,57	1,70	↑
6	Cai Lậy	Cai Lậy	Tiền Giang	K. 12					1,49	1,42	1,32	1,29	1,23	1,20	1,24	1,27	1,27	1,27	1,31	1,36	1,44	↑
7	Long Định	Châu Thành	Tiền Giang	K. Nguyễn Tấn Thành					1,29	1,24	1,15	1,11	1,02	0,96	1,03	1,10	1,14	1,17	1,22	1,27	1,38	↑
8	Mỹ Tho	TP. Mỹ Tho	Tiền Giang	S. Tiền	1,40	1,50	1,60		1,58	1,47	1,40	1,34	1,28	1,31	1,30	1,41	1,52	1,58	1,63	1,69	1,85	↑
9	Vàm Kênh	Gò Công Đông	Tiền Giang	S. Cửa Tiểu					1,37	1,29	1,19	1,13	1,02	1,01	1,13	1,24	1,24	1,35	1,38	1,47	1,63	↑
10	Chợ Lách	Chợ Lách	Bến Tre	S. Hàm Luông					1,77	1,66	1,58	1,51	1,45	1,47	1,42	1,57	1,68	1,75	1,80	1,87	2,01	↑
11	Mỹ Hóa	TP. Bến Tre	Bến Tre	S. Hàm Luông					1,54	1,46	1,35	1,17	1,11	1,14	1,19	1,25	1,36	1,43	1,48	1,53	1,71	↑
12	G1	Châu Thành	Bến Tre	S. Giao Hòa					-	-	-	1,33	1,27	1,30	1,29	1,41	1,51	1,57	1,61	1,66	1,82	↑
13	Cao Lãnh	Cao Lãnh	Đồng Tháp	S. Tiền	1,90	2,10	2,30		2,15	2,02	1,93	1,86	1,80	1,76	1,81	1,90	2,01	2,08	2,12	2,17	2,31	↑
14	Lai Vung	Lai Vung	Đồng Tháp	K. Hòa Long					1,95	1,92	1,83	1,74	1,67	1,64	1,67	1,75	1,85	1,93	1,99	2,04	2,18	↑
15	Ba Càng	Tam Bình	Vĩnh Long	S. Ba Càng					-	-	-	1,61	1,56	1,37	1,58	1,67	1,76	1,84	1,92	1,97	2,12	↑
16	G2	Vũng Liêm	Vĩnh Long	S. Măng Thít					-	-	-	1,33	1,30	1,33	1,32	1,44	1,54	1,59	1,63	1,69	1,84	↑
17	G3	Trà Ôn	Vĩnh Long	S. Măng Thít					-	-	-	1,57	1,46	1,45	1,44	1,55	1,65	1,74	1,83	1,91	2,07	↑
18	G4	Càng Long	Trà Vinh	S. An Trường					-	-	-	1,31	1,24	1,25	1,27	1,36	1,43	1,48	1,52	1,61	1,75	↑
19	Tân Hiệp	Tân Hiệp	Kiên Giang	K. Cái Sắn	1,00	1,30	1,60		0,95	0,95	0,95	0,95	0,95	0,95	0,93	0,91	0,89	0,89	0,91	0,92	0,98	↓
20	Ô Môn	Q. Ô Môn	Cần Thơ	K. Ô Môn					1,96	1,85	1,79	1,73	1,66	1,69	1,70	1,75	1,79	1,84	1,89	1,95	2,04	↑
21	Cờ Đỏ	Cờ Đỏ	Cần Thơ	K. Thốt Nốt					1,15	1,36	1,24	1,23	1,22	1,19	1,20	1,20	1,19	1,19	1,20	1,23	1,30	↑
22	Vị Thanh	Vị Thanh	Hậu Giang	K. Xà No					0,86	0,86	0,86	0,87	0,87	0,85	0,82	0,77	0,71	0,67	0,72	0,80	0,89	↓
23	Phụng Hiệp	TX. Ngã Bảy	Hậu Giang	S. Cái Côn	1,10	1,20	1,30		1,45	1,40	1,33	1,27	1,18	1,18	1,20	1,24	1,27	1,31	1,37	1,44	1,51	↑
24	Đại Ngãi	Long Phú	Sóc Trăng	S. Hậu					1,77	1,68	1,53	1,40	1,27	1,26	1,27	1,34	1,44	1,55	1,68	1,82	1,93	↑
25	G5	Ngã Năm	Sóc Trăng	K. QL - Phụng Hiệp					-	-	-	0,82	0,82	0,81	0,81	0,80	0,78	0,77	0,78	0,80	0,85	↓
26	Phước Long	Phước Long	Bạc Liêu	K. QL - Phụng Hiệp					1,08	1,06	1,05	1,06	1,07	1,07	1,05	1,02	0,97	0,94	0,95	0,99	1,06	↓
27	Giồng Riềng	Giồng Riềng	Kiên Giang	K. Nước Mặn					0,90	0,90	0,88	0,90	0,91	0,91	0,89	0,85	0,79	0,72	0,72	0,79	0,88	↓

Kết quả dự báo mực nước vùng Giữa - ĐBSCL diễn biến như sau:

- Mực nước các trạm vùng Giữa có xu thế giảm với cường suất trung bình 3,8 cm/ngày đến ngày 9/11, sau đó tăng trở lại với cường suất trung bình 5,5 cm/ngày, và biến đổi theo triều

Ghi chú:

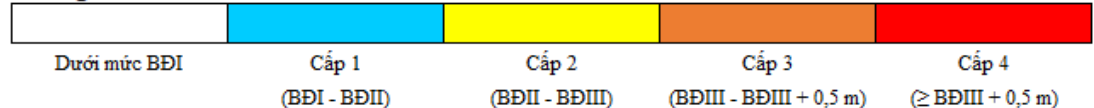
↑ Mực nước có xu thế tăng;

↓ Mực nước có xu thế giảm;

- - Không có số liệu;

* Trạm dự báo của Trung tâm Khi tượng Thủy văn Trung ương (Dự báo 5 ngày tới).

Thang cảnh báo rủi ro thiên tai



BẢN TIN DỰ BÁO NGUỒN NƯỚC VÙNG VEN BIỂN ĐỒNG BẰNG SÔNG CỬU LONG
Từ ngày 06/11/2020 đến ngày 15/11/2020

TT	Trạm	Huyện	Tỉnh	Sông/kênh	BD I	BD II	BD III	Cảnh báo	Mức nước lớn nhất thực đo (m)			Mức nước lớn nhất dự báo (m)									Xu thế	
									03/11	04/11	05/11	06/11	07/11	08/11	09/11	10/11	11/11	12/11	13/11	14/11		15/11
1	Bình Đại	Bình Đại	Bến Tre	S. Cửa Đại					1,57	1,46	1,37	1,30	1,21	1,15	1,26	1,35	1,36	1,45	1,48	1,57	1,73	↑
2	An Thuận	Ba Tri	Bến Tre	S. Hàm Luông					1,49	1,42	1,27	1,19	1,10	1,02	1,15	1,25	1,26	1,37	1,40	1,48	1,64	↑
3	Bến Trại	Thanh Phú	Bến Tre	S. Cổ Chiên					1,62	1,52	1,36	1,31	1,19	1,12	1,24	1,30	1,35	1,43	1,50	1,57	1,75	↑
4	Trà Vinh	Châu Thành	Trà Vinh	S. Cổ Chiên					1,82	1,69	1,56	1,51	1,40	1,46	1,54	1,57	1,67	1,73	1,77	1,82	1,98	↑
5	VB1	Duyên Hải	Trà Vinh	K. Quan Chánh Bồ					-	-	-	1,40	1,26	1,27	1,28	1,37	1,46	1,55	1,64	1,73	1,83	↑
6	Trần Đề	Trần Đề	Sóc Trăng	S. Mỹ Thanh					2,00	1,80	1,74	1,62	1,47	1,29	1,40	1,42	1,55	1,66	1,79	1,82	1,98	↑
7	VB2	Vĩnh Châu	Sóc Trăng	S. Mỹ Thanh					-	-	-	1,76	1,65	1,53	1,51	1,63	1,73	1,81	1,88	1,93	2,00	↑
8	VB4	Giá Rai	Bạc Liêu	K. CM - Bạc Liêu					-	-	-	1,53	1,49	1,42	1,29	1,38	1,45	1,52	1,58	1,64	1,70	↑
9	VB3	TP. Bạc Liêu	Bạc Liêu	S. Bạc Liêu					-	-	-	1,33	1,27	1,17	1,15	1,20	1,24	1,29	1,35	1,43	1,52	↑
10	Cà Mau	Tp. Cà Mau	Cà Mau	S. Gành Hào	1,00	1,10	1,20		1,07	1,07	1,06	1,06	1,08	1,10	1,06	0,98	0,98	1,01	1,02	1,05	1,09	↓
11	Năm Căn	Ngọc Hiển	Cà Mau	S. Cửa Lớn					1,58	1,50	1,50	1,47	1,41	1,32	1,26	1,29	1,39	1,49	1,57	1,65	1,70	↑
12	Sông Đốc	Trần Văn Thời	Cà Mau	S. Ông Đốc					1,00	0,94	0,96	0,98	1,00	0,99	0,95	0,89	0,80	0,73	0,77	0,83	0,93	↓
13	VB5	Thới Bình	Cà Mau	S. Trẹm					-	-	-	0,68	0,69	0,70	0,70	0,66	0,63	0,63	0,63	0,64	0,68	↓
14	Rạch Giá	TP. Rạch Giá	Kiên Giang	S. Kiên					0,71	0,72	0,71	0,74	0,75	0,73	0,70	0,66	0,59	0,52	0,55	0,62	0,70	↓
15	Xẻo Rô	Châu Thành	Kiên Giang	S. Cái Lớn					0,87	0,89	0,93	0,95	0,97	0,95	0,92	0,86	0,77	0,68	0,72	0,82	0,93	↓
16	Vàm Răng	Hòn Đất	Kiên Giang	K. RG - Hà Tiên					-	-	-	0,75	0,77	0,78	0,77	0,75	0,73	0,71	0,71	0,73	0,75	↓
17	Vàm Rầy	Hòn Đất	Kiên Giang	K. HT - Rạch Giá					0,92	0,96	0,90	0,91	0,93	0,94	0,92	0,89	0,85	0,81	0,80	0,84	0,88	↓
18	VB7	An Minh	Kiên Giang	K. Cán Gáo					-	-	-	0,57	0,57	0,57	0,56	0,53	0,51	0,51	0,52	0,52	0,61	↓
19	VB6	Vĩnh Thuận	Kiên Giang	S. Cái Lớn					-	-	-	0,57	0,59	0,59	0,57	0,52	0,45	0,35	0,37	0,45	0,54	↓

Kết quả dự báo mực nước vùng Ven Biển - ĐBSCL diễn biến như sau:

- Mực nước các trạm vùng Ven Biển có xu thế giảm với cường suất trung bình 2,0 cm/ngày đến ngày 8/11, sau đó tăng trở lại với cường suất trung bình 6,5 cm/ngày, và biến đổi theo triều

Ghi chú:

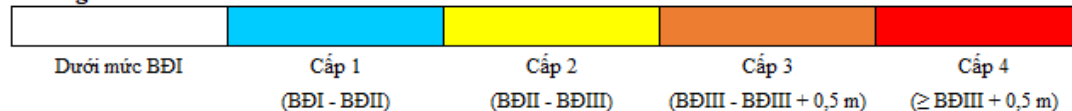
↑ Mực nước có xu thế tăng;

↓ Mực nước có xu thế giảm;

'-' Không có số liệu;

* Trạm dự báo của Trung tâm Khi tượng Thủy văn Trung ương (Dự báo 5 ngày tới).

Thang cảnh báo rủi ro thiên tai



BẢN ĐỒ VỊ TRÍ TRẠM DỰ BÁO NGUỒN NƯỚC VÙNG ĐBSCL



Nơi nhận:

- Bộ Nông nghiệp & PTNT;
- Tổng cục Thủy lợi;
- Sở NN&PTNT 13 tỉnh vùng ĐBSCL;
- Tổng cục PCTT
- Ban lãnh đạo Viện QHTLMN;
- Website: www.siwrp.org.vn;
- Lưu P.KHCN&HTQT

VIỆN TRƯỞNG

Thông tin chi tiết liên hệ:

- Chủ nhiệm dự báo: Nguyễn Huy Khôi DD: 0913.106.641 Email: nhkhohl@yahoo.com
- Dự báo viên: Trần Mạnh Thứ DD: 0989.161.808 Email: manhthuwr@gmail.com
- Dự báo viên: Trần Đức Đông DD: 0989.872.205 Email: tranducdongvn@yahoo.com.vn