

BẢN TIN DỰ BÁO NGUỒN NƯỚC VÙNG THƯỢNG NGUỒN ĐỒNG BẰNG SÔNG CỬU LONG

Từ ngày 08/11/2020 đến ngày 17/11/2020

TT	Trạm	Huyện	Tỉnh	Sông/kênh	BD I	BD II	BD III	Cảnh báo	Mức nước lớn nhất thực đo (m)			Mức nước lớn nhất dự báo (m)									Xu thế	
									05/11	06/11	07/11	08/11	09/11	10/11	11/11	12/11	13/11	14/11	15/11	16/11		17/11
1	Tân Châu*	Tân Châu	An Giang	S. Tiền	3,50	4,00	4,50		2,49	2,48	2,38	2,33	2,30	2,30	2,33	2,35	-	-	-	-	-	↑
2	Châu Đốc*	Châu Đốc	An Giang	S. Hậu	3,00	3,50	4,00		2,43	2,38	2,36	2,30	2,28	2,28	2,31	2,35	-	-	-	-	-	↑
3	Sông Trăng	Tân Hưng	Long An	K. Sông Trăng					-	-	-	2,23	2,21	2,20	2,18	2,18	2,18	2,18	2,19	2,22	2,23	↑
4	Vàm Đồn	Vĩnh Hưng	Long An	K. Cái Cỏ					-	-	-	2,14	2,12	2,10	2,08	2,09	2,10	2,10	2,12	2,14	2,16	↑
5	Tân Hưng	Tân Hưng	Long An	K. Hồng Ngự - LA					2,11	2,08	2,05	2,03	2,02	2,01	1,99	1,98	1,99	2,00	2,02	2,03	2,04	↑
6	Vĩnh Hưng	Vĩnh Hưng	Long An	K. 28					2,00	1,98	1,94	1,92	1,90	1,88	1,86	1,86	1,87	1,88	1,89	1,92	1,93	↑
7	Mộc Hoá	Kiến Tường	Long An	S. Vàm Cỏ Tây	1,20	1,80	2,40		1,36	1,34	1,32	1,30	1,29	1,30	1,30	1,30	1,33	1,36	1,41	1,45	1,44	↑
8	Tuyên Nhơn	Thanh Hóa	Long An	S. Vàm Cỏ Tây					1,09	1,06	1,02	1,00	1,01	1,04	1,04	1,04	1,08	1,12	1,18	1,21	1,22	↑
9	T.Thời Hậu A	Hồng Ngự	Đồng Tháp	S. Sờ Thượng					2,85	2,78	2,69	2,67	2,67	2,69	2,69	2,69	2,69	2,69	2,75	2,76	2,72	↑
10	Dinh Bà	Tân Hồng	Đồng Tháp	K. Sờ Hạ					2,43	2,37	2,29	2,28	2,27	2,25	2,23	2,22	2,21	2,21	2,23	2,25	2,24	↓
11	Tân Hồng	Tân Hồng	Đồng Tháp	K. Phước Xuyên					-	-	-	2,18	2,17	2,16	2,14	2,13	2,13	2,14	2,17	2,17	2,17	↓
12	Tân Công Sinh	Tam Nông	Đồng Tháp	K. Hồng Kỳ					-	-	-	2,10	2,10	2,10	2,09	2,09	2,09	2,10	2,15	2,15	2,15	↑
13	An Long	Tam Nông	Đồng Tháp	K. Đồng Tiến					2,40	2,35	2,30	2,28	2,29	2,32	2,35	2,38	2,40	2,41	2,51	2,53	2,50	↑
14	Trường Xuân	Tháp Mười	Đồng Tháp	K. Phước Xuyên	1,50	2,00	2,50		1,76	1,72	1,70	1,68	1,68	1,68	1,68	1,68	1,70	1,72	1,77	1,79	1,79	↑
15	Mỹ An	Tháp Mười	Đồng Tháp	K. NV Tiếp					-	-	-	1,40	1,43	1,48	1,50	1,50	1,52	1,55	1,62	1,65	1,65	↑
16	Xuân Tô	Tịnh Biên	An Giang	K. Vĩnh Tế	3,00	3,50	4,00		2,30	2,28	2,23	2,22	2,18	2,15	2,11	2,08	2,06	2,04	2,05	2,08	2,08	↓
17	Khánh An	An Phú	An Giang	S. Bình Ghi					-	-	-	3,04	3,04	3,04	3,03	3,03	3,02	3,01	3,06	3,05	3,03	↑
18	Tri Tôn	Tri Tôn	An Giang	K. Tri Tôn	2,00	2,40	2,80		1,43	1,40	1,42	1,41	1,38	1,35	1,32	1,30	1,29	1,29	1,30	1,32	1,34	↓
19	Vàm Nao	Phú Tân	An Giang	S. Vàm Nao					2,25	2,19	2,13	2,11	2,11	2,16	2,22	2,27	2,31	2,34	2,47	2,50	2,48	↑
20	Long Xuyên	TP. Long Xuyên	An Giang	S. Hậu	1,90	2,20	2,50		2,13	2,04	1,82	1,82	1,80	1,86	1,94	2,02	2,09	2,14	2,28	2,33	2,31	↑
21	Núi Sập	Thoại Sơn	An Giang	K. RG - Long Xuyên					-	-	-	0,99	0,96	0,95	0,93	0,93	0,95	0,97	1,01	1,05	1,07	↑
22	Vĩnh Điều	Giang Thành	Kiên Giang	K. Vĩnh Tế					1,27	1,24	1,27	1,25	1,22	1,20	1,17	1,15	1,13	1,12	1,11	1,11	1,12	↓
23	Hòa Điền	Kiên Lương	Kiên Giang	K. RG - Hà Tiên					-	-	-	0,54	0,51	0,47	0,41	0,35	0,36	0,42	0,49	0,53	0,57	↑
24	Ba Thê	Hòn Đất	Kiên Giang	K. Ba Thê					0,97	0,97	0,97	0,95	0,93	0,92	0,90	0,89	0,89	0,90	0,93	0,95	0,96	↑

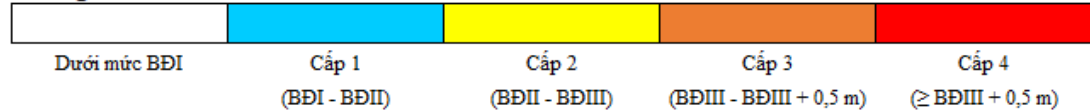
Kết quả dự báo mực nước vùng Thượng - ĐBSCL diễn biến như sau:

- Mực nước các trạm thuộc khu vực Đồng Tháp Mười có xu thế tăng với cường suất trung bình 1 cm/ngày và biến đổi theo triều
- Mực nước các trạm thuộc khu vực TGLX có xu thế tăng với cường suất trung bình 1 cm/ngày và biến đổi theo triều

Ghi chú:

- ↑ Mực nước có xu thế tăng;
- ↓ Mực nước có xu thế giảm;
- '-' Không có số liệu;

Thang cảnh báo rủi ro thiên tai



* Trạm dự báo của Trung tâm Khi tượng Thủy văn Trung ương (Dự báo 5 ngày tới).

BẢN TIN DỰ BÁO NGUỒN NƯỚC VÙNG GIỮA ĐỒNG BẰNG SÔNG CỬU LONG

Từ ngày 08/11/2020 đến ngày 17/11/2020

TT	Trạm	Huyện	Tỉnh	Sông/kênh	BD I	BD II	BD III	Cảnh báo	Mức nước lớn nhất thực đo (m)			Mức nước lớn nhất dự báo (m)									Xu thế	
									05/11	06/11	07/11	08/11	09/11	10/11	11/11	12/11	13/11	14/11	15/11	16/11		17/11
1	Cần Thơ	Q. Ninh Kiều	Cần Thơ	S. Hậu	1,70	1,80	1,90		1,67	1,57	1,57	1,50	1,57	1,63	1,71	1,79	1,88	1,98	2,08	2,12	2,11	↑
2	Mỹ Thuận	TP. Vĩnh Long	Vĩnh Long	S. Tiền	1,60	1,70	1,80		1,63	1,55	1,54	1,53	1,57	1,68	1,77	1,82	1,86	1,91	2,06	2,11	2,11	↑
3	Tân Lập	Thủ Thừa	Long An	K. Bo Bo					1,26	1,22	1,22	1,17	1,19	1,21	1,19	1,19	1,24	1,29	1,34	1,38	1,41	↑
4	Bến Lức	Bến Lức	Long An	S. Vàm Cỏ Đông					1,32	1,27	1,26	1,26	1,25	1,33	1,39	1,43	1,49	1,53	1,65	1,70	1,69	↑
5	Tân An	TP. Tân An	Long An	S. Vàm Cỏ Tây	1,20	1,40	1,60		1,39	1,33	1,33	1,32	1,30	1,39	1,47	1,53	1,58	1,63	1,76	1,81	1,80	↑
6	Cai Lậy	Cai Lậy	Tiền Giang	K. 12					1,32	1,23	1,26	1,23	1,27	1,30	1,30	1,30	1,34	1,39	1,47	1,50	1,49	↑
7	Long Định	Châu Thành	Tiền Giang	K. Nguyễn Tấn Thành					1,15	1,11	1,11	1,05	1,12	1,19	1,23	1,26	1,31	1,36	1,47	1,51	1,50	↑
8	Mỹ Tho	TP. Mỹ Tho	Tiền Giang	S. Tiền	1,40	1,50	1,60		1,40	1,32	1,32	1,35	1,34	1,45	1,56	1,62	1,67	1,73	1,89	1,95	1,95	↑
9	Vàm Kênh	Gò Công Đông	Tiền Giang	S. Cửa Tiểu					1,19	1,13	1,14	1,13	1,25	1,36	1,36	1,47	1,50	1,59	1,75	1,83	1,85	↑
10	Chợ Lách	Chợ Lách	Bến Tre	S. Hàm Luông					1,58	1,50	1,50	1,52	1,47	1,62	1,73	1,80	1,85	1,92	2,06	2,13	2,12	↑
11	Mỹ Hóa	TP. Bến Tre	Bến Tre	S. Hàm Luông					1,35	1,30	1,33	1,24	1,29	1,35	1,46	1,53	1,58	1,63	1,81	1,88	1,86	↑
12	G1	Châu Thành	Bến Tre	S. Giao Hòa					-	-	-	1,30	1,29	1,41	1,51	1,57	1,61	1,66	1,82	1,88	1,88	↑
13	Cao Lãnh	Cao Lãnh	Đồng Tháp	S. Tiền	1,90	2,10	2,30		1,93	1,86	1,84	1,80	1,85	1,94	2,05	2,12	2,16	2,21	2,35	2,40	2,38	↑
14	Lai Vung	Lai Vung	Đồng Tháp	K. Hòa Long					1,83	1,76	1,78	1,75	1,78	1,86	1,96	2,04	2,10	2,15	2,29	2,35	2,33	↑
15	Ba Càng	Tam Bình	Vĩnh Long	S. Ba Càng					-	-	-	1,37	1,58	1,67	1,76	1,84	1,92	1,97	2,12	2,18	2,15	↑
16	G2	Vũng Liêm	Vĩnh Long	S. Măng Thít					-	-	-	1,33	1,32	1,44	1,54	1,59	1,63	1,69	1,84	1,90	1,90	↑
17	G3	Trà Ôn	Vĩnh Long	S. Măng Thít					-	-	-	1,45	1,44	1,55	1,65	1,74	1,83	1,91	2,07	2,13	2,10	↑
18	G4	Càng Long	Trà Vinh	S. An Trường					-	-	-	1,25	1,27	1,36	1,43	1,48	1,52	1,61	1,75	1,81	1,81	↑
19	Tân Hiệp	Tân Hiệp	Kiên Giang	K. Cái Sắn	1,00	1,30	1,60		0,95	0,94	0,95	0,95	0,93	0,91	0,89	0,89	0,91	0,92	0,98	1,01	1,03	↑
20	Ô Môn	Q. Ô Môn	Cần Thơ	K. Ô Môn					1,79	1,72	1,70	1,73	1,74	1,79	1,83	1,88	1,93	1,99	2,08	2,11	2,11	↑
21	Cờ Đỏ	Cờ Đỏ	Cần Thơ	K. Thốt Nốt					1,24	1,16	1,10	1,07	1,08	1,08	1,07	1,07	1,08	1,11	1,18	1,23	1,26	↑
22	Vị Thanh	Vị Thanh	Hậu Giang	K. Xà No					0,86	0,85	0,82	0,80	0,77	0,72	0,66	0,62	0,67	0,75	0,84	0,89	0,93	↑
23	Phụng Hiệp	TX. Ngã Bảy	Hậu Giang	S. Cái Côn	1,10	1,20	1,30		1,33	1,25	1,24	1,24	1,26	1,30	1,33	1,37	1,43	1,50	1,57	1,63	1,64	↑
24	Đại Ngãi	Long Phú	Sóc Trăng	S. Hậu					1,53	1,40	1,35	1,34	1,35	1,42	1,52	1,63	1,76	1,90	2,01	2,06	2,05	↑
25	G5	Ngã Năm	Sóc Trăng	K. QL - Phụng Hiệp					-	-	-	0,81	0,81	0,80	0,78	0,77	0,78	0,80	0,85	0,90	0,92	↑
26	Phước Long	Phước Long	Bạc Liêu	K. QL - Phụng Hiệp					1,05	1,04	1,04	1,04	1,02	0,99	0,94	0,91	0,92	0,96	1,03	1,08	1,11	↑
27	Giồng Riềng	Giồng Riềng	Kiên Giang	K. Nước Mặn					0,88	0,90	0,90	0,90	0,88	0,84	0,78	0,71	0,71	0,78	0,87	0,94	0,98	↑

Kết quả dự báo mực nước vùng Giữa - ĐBSCL diễn biến như sau:

- Mực nước các trạm vùng Giữa có xu thế tăng với cường suất trung bình 5,5 cm/ngày và biến đổi theo triều

Ghi chú:

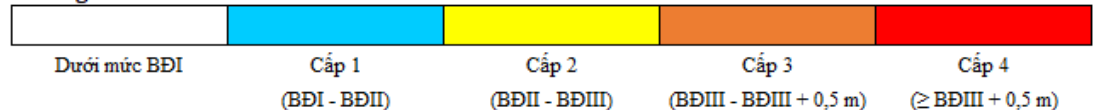
↑ Mực nước có xu thế tăng;

↓ Mực nước có xu thế giảm;

'-' Không có số liệu;

* Trạm dự báo của Trung tâm Khi tượng Thủy văn Trung ương (Dự báo 5 ngày tới).

Thang cảnh báo rủi ro thiên tai



BẢN TIN DỰ BÁO NGUỒN NƯỚC VÙNG VEN BIỂN ĐỒNG BẰNG SÔNG CỬU LONG
Từ ngày 08/11/2020 đến ngày 17/11/2020

TT	Trạm	Huyện	Tỉnh	Sông/kênh	BD I	BD II	BD III	Cảnh báo	Mức nước lớn nhất thực đo (m)			Mức nước lớn nhất dự báo (m)									Xu thế	
									05/11	06/11	07/11	08/11	09/11	10/11	11/11	12/11	13/11	14/11	15/11	16/11		17/11
1	Bình Đại	Bình Đại	Bến Tre	S. Cửa Đại					1,37	1,31	1,32	1,26	1,37	1,46	1,47	1,56	1,59	1,68	1,84	1,92	1,94	↑
2	An Thuận	Ba Tri	Bến Tre	S. Hàm Luông					1,27	1,21	1,24	1,16	1,29	1,39	1,40	1,51	1,54	1,62	1,78	1,85	1,85	↑
3	Bến Trại	Thanh Phú	Bến Tre	S. Cổ Chiên					1,36	1,34	1,34	1,27	1,39	1,45	1,50	1,58	1,65	1,72	1,90	1,96	1,91	↑
4	Trà Vinh	Châu Thành	Trà Vinh	S. Cổ Chiên					1,56	1,54	1,60	1,66	1,74	1,77	1,87	1,93	1,97	2,02	2,18	2,25	2,25	↑
5	VB1	Duyên Hải	Trà Vinh	K. Quan Chánh Bó					-	-	-	1,27	1,28	1,37	1,46	1,55	1,64	1,73	1,83	1,89	1,86	↑
6	Trần Đề	Trần Đề	Sóc Trăng	S. Mỹ Thanh					1,74	1,63	1,56	1,38	1,49	1,51	1,64	1,75	1,88	1,91	2,07	2,14	2,11	↑
7	VB2	Vĩnh Châu	Sóc Trăng	S. Mỹ Thanh					-	-	-	1,53	1,51	1,63	1,73	1,81	1,88	1,93	2,00	2,03	2,04	↑
8	VB4	Giá Rai	Bạc Liêu	K. CM - Bạc Liêu					-	-	-	1,42	1,29	1,38	1,45	1,52	1,58	1,64	1,70	1,76	1,79	↑
9	VB3	TP. Bạc Liêu	Bạc Liêu	S. Bạc Liêu					-	-	-	1,17	1,15	1,20	1,24	1,29	1,35	1,43	1,52	1,59	1,64	↑
10	Cà Mau	Tp. Cà Mau	Cà Mau	S. Gành Hào	1,00	1,10	1,20		1,06	1,04	1,05	1,07	1,03	0,95	0,95	0,98	0,99	1,02	1,06	1,10	1,13	↑
11	Năm Căn	Ngọc Hiển	Cà Mau	S. Cửa Lớn					1,50	1,37	1,31	1,22	1,16	1,19	1,29	1,39	1,47	1,55	1,60	1,64	1,67	↑
12	Sông Đốc	Trần Văn Thời	Cà Mau	S. Ông Đốc					0,96	0,91	0,84	0,83	0,79	0,73	0,64	0,57	0,61	0,67	0,77	0,86	0,93	↑
13	VB5	Thới Bình	Cà Mau	S. Trẹm					-	-	-	0,70	0,70	0,66	0,63	0,63	0,63	0,64	0,68	0,73	0,74	↑
14	Rạch Giá	TP. Rạch Giá	Kiên Giang	S. Kiên					0,71	0,68	0,68	0,66	0,63	0,59	0,52	0,45	0,48	0,55	0,63	0,70	0,77	↑
15	Xẻo Rô	Châu Thành	Kiên Giang	S. Cái Lớn					0,93	0,79	0,69	0,67	0,64	0,58	0,49	0,40	0,44	0,54	0,65	0,76	0,84	↑
16	Vàm Răng	Hòn Đất	Kiên Giang	K. RG - Hà Tiên					-	-	-	0,78	0,77	0,75	0,73	0,71	0,71	0,73	0,75	0,80	0,80	↑
17	Vàm Rầy	Hòn Đất	Kiên Giang	K. HT - Rạch Giá					0,90	0,91	0,96	0,97	0,95	0,92	0,88	0,84	0,83	0,87	0,91	0,95	0,98	↑
18	VB7	An Minh	Kiên Giang	K. Cán Gáo					-	-	-	0,57	0,56	0,53	0,51	0,51	0,52	0,52	0,61	0,65	0,65	↑
19	VB6	Vĩnh Thuận	Kiên Giang	S. Cái Lớn					-	-	-	0,59	0,57	0,52	0,45	0,35	0,37	0,45	0,54	0,61	0,66	↑

Kết quả dự báo mực nước vùng Ven Biển - ĐBSCL diễn biến như sau:

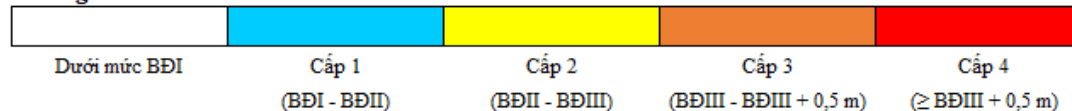
- Mực nước các trạm vùng Ven Biển có xu thế tăng với cường suất trung bình 4,1 cm/ngày và biến đổi theo triều

Ghi chú:

- ↑ Mực nước có xu thế tăng;
- ↓ Mực nước có xu thế giảm;
- '-' Không có số liệu;

* Trạm dự báo của Trung tâm Khi tượng Thủy văn Trung ương (Dự báo 5 ngày tới).

Thang cảnh báo rủi ro thiên tai



BẢN ĐỒ VỊ TRÍ TRẠM DỰ BÁO NGUỒN NƯỚC VÙNG ĐBSCL



Nơi nhận:

- Bộ Nông nghiệp & PTNT;
- Tổng cục Thủy lợi;
- Sở NN&PTNT 13 tỉnh vùng ĐBSCL;
- Tổng cục PCTT
- Ban lãnh đạo Viện QHTLMN;
- Website: www.siwrp.org.vn;
- Lưu P.KHCN&HTQT

VIỆN TRƯỞNG

Thông tin chi tiết liên hệ:

- Chủ nhiệm dự báo: Nguyễn Huy Khôi DD: 0913.106.641 Email: nhkhohl@yahoo.com
- Dự báo viên: Trần Mạnh Thứ DD: 0989.161.808 Email: manhthuwr@gmail.com
- Dự báo viên: Trần Đức Đông DD: 0989.872.205 Email: tranducdongvn@yahoo.com.vn