

BẢN TIN DỰ BÁO NGUỒN NƯỚC VÙNG THƯỢNG NGUỒN ĐỒNG BẰNG SÔNG CỬU LONG
Từ ngày 10/11/2020 đến ngày 19/11/2020

TT	Trạm	Huyện	Tỉnh	Sông/kênh	BD I	BD II	BD III	Cảnh báo	Mức nước lớn nhất thực đo (m)			Mức nước lớn nhất dự báo (m)									Xu thế	
									07/11	08/11	09/11	10/11	11/11	12/11	13/11	14/11	15/11	16/11	17/11	18/11		19/11
1	Tân Châu*	Tân Châu	An Giang	S. Tiền	3,50	4,00	4,50		2,38	2,38	2,31	2,24	2,30	2,35	2,40	2,45	-	-	-	-	-	↑
2	Châu Đốc*	Châu Đốc	An Giang	S. Hậu	3,00	3,50	4,00		2,36	2,36	2,31	2,25	2,30	2,34	2,39	2,45	-	-	-	-	-	↑
3	Sông Trăng	Tân Hưng	Long An	K. Sông Trăng					-	-	-	2,21	2,18	2,19	2,20	2,20	2,22	2,25	2,26	2,26	2,25	↑
4	Vàm Đồn	Vĩnh Hưng	Long An	K. Cái Cỏ					-	-	-	2,10	2,07	2,08	2,09	2,11	2,12	2,15	2,17	2,16	2,15	↑
5	Tân Hưng	Tân Hưng	Long An	K. Hồng Ngự - LA					2,05	2,04	2,00	1,98	1,96	1,96	1,98	1,99	2,02	2,03	2,04	2,04	2,03	↑
6	Vĩnh Hưng	Vĩnh Hưng	Long An	K. 28					1,94	1,94	1,93	1,91	1,89	1,89	1,91	1,92	1,94	1,97	1,98	1,98	1,97	↑
7	Mộc Hoá	Kiến Tường	Long An	S. Vàm Cỏ Tây	1,20	1,80	2,40		1,32	1,30	1,28	1,26	1,25	1,25	1,29	1,32	1,37	1,41	1,40	1,38	1,37	↑
8	Tuyên Nhơn	Thanh Hóa	Long An	S. Vàm Cỏ Tây					1,02	1,04	1,05	1,02	1,02	1,02	1,06	1,10	1,16	1,19	1,19	1,19	1,15	↑
9	T.Thời Hậu A	Hồng Ngự	Đồng Tháp	S. Sờ Thượng					2,69	2,63	2,59	2,60	2,61	2,65	2,69	2,72	2,79	2,80	2,76	2,76	2,72	↑
10	Dinh Bà	Tân Hồng	Đồng Tháp	K. Sờ Hạ					2,29	2,27	2,21	2,24	2,21	2,22	2,24	2,25	2,28	2,30	2,30	2,28	2,26	↑
11	Tân Hồng	Tân Hồng	Đồng Tháp	K. Phước Xuyên					-	-	-	2,14	2,12	2,12	2,14	2,15	2,19	2,20	2,20	2,19	2,17	↑
12	Tân Công Sính	Tam Nông	Đồng Tháp	K. Hồng Kỳ					-	-	-	2,05	2,05	2,05	2,07	2,09	2,14	2,15	2,15	2,15	2,13	↑
13	An Long	Tam Nông	Đồng Tháp	K. Đồng Tiến					2,30	2,26	2,26	2,24	2,28	2,33	2,38	2,41	2,51	2,54	2,52	2,46	2,40	↑
14	Trường Xuân	Tháp Mười	Đồng Tháp	K. Phước Xuyên	1,50	2,00	2,50		1,70	1,67	1,66	1,65	1,65	1,65	1,67	1,69	1,75	1,77	1,77	1,76	1,75	↑
15	Mỹ An	Tháp Mười	Đồng Tháp	K. NV Tiếp					-	-	-	1,50	1,52	1,52	1,54	1,58	1,65	1,68	1,69	1,67	1,63	↑
16	Xuân Tô	Tịnh Biên	An Giang	K. Vĩnh Tế	3,00	3,50	4,00		2,23	2,18	2,15	2,15	2,11	2,08	2,06	2,05	2,08	2,12	2,13	2,13	2,10	↑
17	Khánh An	An Phú	An Giang	S. Bình Ghi					-	-	-	2,98	2,98	3,00	3,03	3,05	3,12	3,12	3,11	3,10	3,06	↑
18	Tri Tôn	Tri Tôn	An Giang	K. Tri Tôn	2,00	2,40	2,80		1,42	1,41	2,12	2,07	2,03	2,01	1,99	2,00	2,02	2,04	2,06	2,08	2,09	↑
19	Vàm Nao	Phú Tân	An Giang	S. Vàm Nao					2,13	2,14	2,15	2,12	2,18	2,25	2,31	2,35	2,49	2,52	2,50	2,44	2,35	↑
20	Long Xuyên	TP. Long Xuyên	An Giang	S. Hậu	1,90	2,20	2,50		1,82	1,99	2,06	2,03	2,11	2,19	2,26	2,33	2,47	2,52	2,51	2,44	2,34	↑
21	Núi Sập	Thoại Sơn	An Giang	K. RG - Long Xuyên					-	-	-	1,05	1,03	1,02	1,05	1,07	1,11	1,15	1,18	1,19	1,19	↑
22	Vĩnh Điều	Giang Thành	Kiên Giang	K. Vĩnh Tế					1,27	1,28	1,27	1,34	1,31	1,29	1,27	1,25	1,25	1,25	1,26	1,25	1,25	↓
23	Hòa Điền	Kiên Lương	Kiên Giang	K. RG - Hà Tiên					-	-	-	0,51	0,45	0,39	0,40	0,46	0,52	0,57	0,61	0,64	0,66	↑
24	Ba Thê	Hòn Đất	Kiên Giang	K. Ba Thê					1,00	1,03	1,03	1,01	0,99	0,98	0,98	0,99	1,02	1,04	1,06	1,07	1,07	↑

Kết quả dự báo mực nước vùng Thượng - ĐBSCL diễn biến như sau:

- Mực nước các trạm thuộc khu vực Đồng Tháp Mười có xu thế tăng với cường suất trung bình 1,5 cm/ngày và biến đổi theo triều
- Mực nước các trạm thuộc khu vực TGLX có xu thế tăng với cường suất trung bình 1,7 cm/ngày và biến đổi theo triều

Ghi chú:

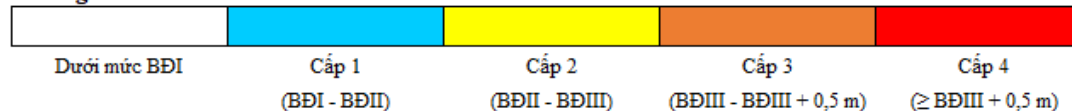
↑ Mực nước có xu thế tăng;

↓ Mực nước có xu thế giảm;

'-' Không có số liệu;

* Trạm dự báo của Trung tâm Khi tượng Thủy văn Trung ương (Dự báo 5 ngày tới).

Thang cảnh báo rủi ro thiên tai



BẢN TIN DỰ BÁO NGUỒN NƯỚC VÙNG GIỮA ĐỒNG BẰNG SÔNG CỬU LONG

Từ ngày 10/11/2020 đến ngày 19/11/2020

TT	Trạm	Huyện	Tỉnh	Sông/kênh	BD I	BD II	BD III	Cảnh báo	Mức nước lớn nhất thực đo (m)			Mức nước lớn nhất dự báo (m)									Xu thế	
									07/11	08/11	09/11	10/11	11/11	12/11	13/11	14/11	15/11	16/11	17/11	18/11		19/11
1	Cần Thơ	Q. Ninh Kiều	Cần Thơ	S. Hậu	1,70	1,80	1,90		1,57	1,38	1,64	1,70	1,77	1,86	1,96	2,06	2,16	2,21	2,20	2,11	1,95	↑
2	Mỹ Thuận	TP. Vĩnh Long	Vĩnh Long	S. Tiền	1,60	1,70	1,80		1,54	1,60	1,43	1,53	1,63	1,68	1,73	1,79	1,93	1,99	1,98	1,92	1,83	↑
3	Tân Lập	Thủ Thừa	Long An	K. Bo Bo					1,22	1,21	1,22	1,24	1,22	1,22	1,27	1,31	1,37	1,41	1,44	1,44	1,40	↑
4	Bến Lức	Bến Lức	Long An	S. Vàm Cỏ Đông					1,26	1,29	1,22	1,30	1,36	1,40	1,46	1,50	1,62	1,67	1,66	1,62	1,55	↑
5	Tân An	TP. Tân An	Long An	S. Vàm Cỏ Tây	1,20	1,40	1,60		1,33	1,36	1,20	1,29	1,37	1,43	1,48	1,53	1,66	1,71	1,70	1,66	1,58	↑
6	Cai Lậy	Cai Lậy	Tiền Giang	K. 12					1,26	1,32	1,28	1,32	1,31	1,32	1,36	1,41	1,49	1,52	1,52	1,51	1,46	↑
7	Long Định	Châu Thành	Tiền Giang	K. Nguyễn Tấn Thành					1,11	1,16	1,08	1,15	1,18	1,22	1,27	1,32	1,43	1,47	1,46	1,42	1,36	↑
8	Mỹ Tho	TP. Mỹ Tho	Tiền Giang	S. Tiền	1,40	1,50	1,60		1,32	1,39	1,18	1,29	1,39	1,46	1,51	1,57	1,73	1,79	1,79	1,73	1,63	↑
9	Vàm Kênh	Gò Công Đông	Tiền Giang	S. Cửa Tiểu					1,14	1,22	1,13	1,24	1,24	1,35	1,38	1,47	1,63	1,71	1,73	1,65	1,53	↑
10	Chợ Lách	Chợ Lách	Bến Tre	S. Hàm Luông					1,50	1,56	1,35	1,49	1,60	1,67	1,73	1,80	1,95	2,01	2,00	1,93	1,84	↑
11	Mỹ Hóa	TP. Bến Tre	Bến Tre	S. Hàm Luông					1,33	1,41	1,32	1,26	1,37	1,45	1,50	1,55	1,73	1,80	1,79	1,73	1,63	↑
12	G1	Châu Thành	Bến Tre	S. Giao Hòa					-	-	-	1,40	1,51	1,56	1,60	1,66	1,82	1,88	1,88	1,82	1,73	↑
13	Cao Lãnh	Cao Lãnh	Đồng Tháp	S. Tiền	1,90	2,10	2,30		1,84	1,69	1,88	1,97	2,07	2,15	2,19	2,25	2,40	2,45	2,44	2,37	2,28	↑
14	Lai Vung	Lai Vung	Đồng Tháp	K. Hòa Long					1,78	1,76	1,80	1,88	1,97	2,06	2,13	2,19	2,33	2,38	2,37	2,29	2,19	↑
15	Ba Càng	Tam Bình	Vĩnh Long	S. Ba Càng					-	-	-	1,66	1,75	1,84	1,91	1,98	2,12	2,18	2,16	2,07	1,97	↑
16	G2	Vũng Liêm	Vĩnh Long	S. Măng Thít					-	-	-	1,43	1,53	1,59	1,63	1,69	1,85	1,90	1,90	1,84	1,75	↑
17	G3	Trà Ôn	Vĩnh Long	S. Măng Thít					-	-	-	1,54	1,65	1,74	1,83	1,91	2,07	2,13	2,11	2,01	1,88	↑
18	G4	Càng Long	Trà Vinh	S. An Trường					-	-	-	1,36	1,43	1,48	1,52	1,61	1,75	1,82	1,81	1,74	1,64	↑
19	Tân Hiệp	Tân Hiệp	Kiên Giang	K. Cái Sắn	1,00	1,30	1,60		0,95	0,95	0,95	0,93	0,92	0,91	0,93	0,95	1,00	1,04	1,06	1,08	1,07	↑
20	Ô Môn	Q. Ô Môn	Cần Thơ	K. Ô Môn					1,70	1,70	1,76	1,81	1,85	1,90	1,95	2,02	2,11	2,15	2,15	2,09	1,98	↑
21	Cờ Đỏ	Cờ Đỏ	Cần Thơ	K. Thốt Nốt					1,10	1,09	1,09	1,09	1,08	1,08	1,10	1,13	1,20	1,25	1,28	1,29	1,27	↑
22	Vị Thanh	Vị Thanh	Hậu Giang	K. Xà No					0,82	0,84	0,82	0,77	0,71	0,67	0,72	0,80	0,89	0,94	0,98	1,00	1,00	↑
23	Phụng Hiệp	TX. Ngã Bảy	Hậu Giang	S. Cái Côn	1,10	1,20	1,30		1,24	1,15	1,30	1,33	1,36	1,40	1,47	1,54	1,61	1,67	1,68	1,65	1,58	↑
24	Đại Ngãi	Long Phú	Sóc Trăng	S. Hậu					1,35	1,46	1,43	1,49	1,59	1,71	1,84	1,98	2,09	2,15	2,13	2,03	1,85	↑
25	G5	Ngã Năm	Sóc Trăng	K. QL - Phụng Hiệp					-	-	-	0,79	0,78	0,77	0,78	0,80	0,85	0,90	0,93	0,94	0,94	↑
26	Phước Long	Phước Long	Bạc Liêu	K. QL - Phụng Hiệp					1,04	1,03	1,02	0,99	0,94	0,91	0,92	0,96	1,03	1,08	1,11	1,12	1,13	↑
27	Giồng Riềng	Giồng Riềng	Kiên Giang	K. Nước Mặn					0,90	0,90	0,95	0,91	0,84	0,78	0,78	0,85	0,94	1,01	1,05	1,08	1,09	↑

Kết quả dự báo mực nước vùng Giữa - ĐBSCL diễn biến như sau:

- Mực nước các trạm vùng Giữa có xu thế tăng với cường suất trung bình 6,0 cm/ngày đến ngày 17/11, sau đó giảm với cường suất trung bình 5,9 cm/ngày và biến đổi theo triều

Ghi chú:

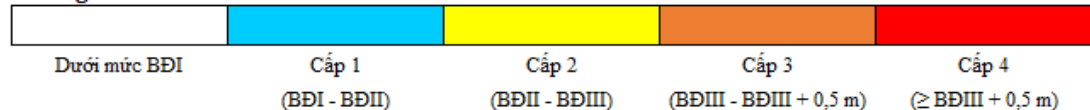
↑ Mực nước có xu thế tăng;

↓ Mực nước có xu thế giảm;

-' Không có số liệu;

* Trạm dự báo của Trung tâm Khi tượng Thủy văn Trung ương (Dự báo 5 ngày tới).

Thang cảnh báo rủi ro thiên tai



BẢN TIN DỰ BÁO NGUỒN NƯỚC VÙNG VEN BIỂN ĐỒNG BẰNG SÔNG CỬU LONG
Từ ngày 10/11/2020 đến ngày 19/11/2020

TT	Trạm	Huyện	Tỉnh	Sông/kênh	BD I	BD II	BD III	Cảnh báo	Mức nước lớn nhất thực đo (m)			Mức nước lớn nhất dự báo (m)									Xu thế	
									07/11	08/11	09/11	10/11	11/11	12/11	13/11	14/11	15/11	16/11	17/11	18/11		19/11
1	Bình Đại	Bình Đại	Bến Tre	S. Cửa Đại					1,32	1,40	1,32	1,41	1,42	1,51	1,54	1,63	1,79	1,87	1,89	1,83	1,72	↑
2	An Thuận	Ba Tri	Bến Tre	S. Hàm Luông					1,24	1,33	1,28	1,38	1,39	1,50	1,53	1,61	1,77	1,84	1,84	1,76	1,63	↑
3	Bến Trại	Thanh Phú	Bến Tre	S. Cổ Chiên					1,34	1,44	1,39	1,45	1,50	1,58	1,65	1,72	1,90	1,96	1,91	1,84	1,73	↑
4	Trà Vinh	Châu Thành	Trà Vinh	S. Cổ Chiên					1,60	1,68	1,68	1,71	1,81	1,86	1,91	1,96	2,13	2,19	2,19	2,11	2,01	↑
5	VB1	Duyên Hải	Trà Vinh	K. Quan Chánh Bó					-	-	-	1,36	1,45	1,55	1,64	1,73	1,83	1,89	1,86	1,80	1,68	↑
6	Trần Đề	Trần Đề	Sóc Trăng	S. Mỹ Thanh					1,56	1,67	1,67	1,69	1,82	1,93	2,06	2,09	2,25	2,32	2,29	2,20	2,11	↑
7	VB2	Vĩnh Châu	Sóc Trăng	S. Mỹ Thanh					-	-	-	1,63	1,73	1,81	1,88	1,93	2,00	2,03	2,04	2,01	1,94	↑
8	VB4	Giá Rai	Bạc Liêu	K. CM - Bạc Liêu					-	-	-	1,38	1,45	1,52	1,58	1,64	1,70	1,76	1,79	1,80	1,77	↑
9	VB3	TP. Bạc Liêu	Bạc Liêu	S. Bạc Liêu					-	-	-	1,20	1,24	1,29	1,35	1,43	1,52	1,59	1,64	1,63	1,58	↑
10	Cà Mau	Tp. Cà Mau	Cà Mau	S. Gành Hào	1,00	1,10	1,20		1,05	1,06	1,04	0,96	0,96	0,99	1,00	1,03	1,07	1,11	1,13	1,16	1,17	↑
11	Năm Căn	Ngọc Hiển	Cà Mau	S. Cửa Lớn					1,31	1,33	1,27	1,30	1,40	1,50	1,58	1,66	1,71	1,75	1,78	1,76	1,71	↑
12	Sông Đốc	Trần Văn Thời	Cà Mau	S. Ông Đốc					0,84	0,91	0,95	0,89	0,80	0,73	0,77	0,83	0,93	1,02	1,09	1,13	1,14	↑
13	VB5	Thới Bình	Cà Mau	S. Trẹm					-	-	-	0,66	0,63	0,63	0,63	0,65	0,69	0,72	0,73	0,75	0,76	↑
14	Rạch Giá	TP. Rạch Giá	Kiên Giang	S. Kiên					0,68	0,74	0,75	0,71	0,64	0,57	0,60	0,67	0,75	0,82	0,89	0,93	0,95	↑
15	Xẻo Rô	Châu Thành	Kiên Giang	S. Cái Lớn					0,69	0,83	0,78	0,72	0,63	0,54	0,58	0,68	0,79	0,90	0,98	1,04	1,05	↑
16	Vàm Răng	Hòn Đất	Kiên Giang	K. RG - Hà Tiên					-	-	-	0,75	0,73	0,71	0,71	0,72	0,75	0,79	0,80	0,81	0,81	↑
17	Vàm Rầy	Hòn Đất	Kiên Giang	K. HT - Rạch Giá					0,96	0,99	1,05	1,02	0,98	0,93	0,93	0,97	1,00	1,04	1,08	1,09	1,10	↑
18	VB7	An Minh	Kiên Giang	K. Cán Gáo					-	-	-	0,53	0,51	0,53	0,53	0,53	0,63	0,64	0,65	0,66	0,67	↑
19	VB6	Vĩnh Thuận	Kiên Giang	S. Cái Lớn					-	-	-	0,52	0,45	0,35	0,37	0,45	0,54	0,61	0,66	0,68	0,70	↑

Kết quả dự báo mực nước vùng Ven Biển - ĐBSCL diễn biến như sau:

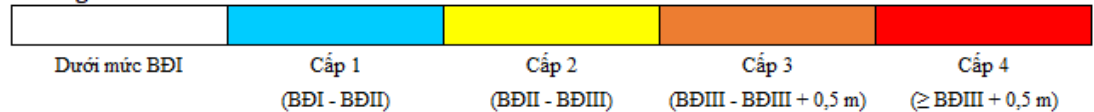
- Mực nước các trạm vùng Ven Biển có xu thế tăng với cường suất trung bình 5,0 cm/ngày đến ngày 17/11, sau đó giảm với cường suất trung bình 6,0 cm/ngày và biến đổi theo triều

Ghi chú:

- ↑ Mực nước có xu thế tăng;
- ↓ Mực nước có xu thế giảm;
- '-' Không có số liệu;

* Trạm dự báo của Trung tâm Khí tượng Thủy văn Trung ương (Dự báo 5 ngày tới).

Thang cảnh báo rủi ro thiên tai



BẢN ĐỒ VỊ TRÍ TRẠM DỰ BÁO NGUỒN NƯỚC VÙNG ĐBSCL



Nơi nhận:

- Bộ Nông nghiệp & PTNT;
- Tổng cục Thủy lợi;
- Sở NN&PTNT 13 tỉnh vùng ĐBSCL;
- Tổng cục PCTT
- Ban lãnh đạo Viện QHTLMN;
- Website: www.siwrp.org.vn;
- Lưu P.KHCN&HTQT

VIỆN TRƯỞNG

Thông tin chi tiết liên hệ:

- Chủ nhiệm dự báo: Nguyễn Huy Khôi DD: 0913.106.641 Email: nhkhohl@yahoo.com
- Dự báo viên: Trần Mạnh Thứ DD: 0989.161.808 Email: manhthuwr@gmail.com
- Dự báo viên: Trần Đức Đông DD: 0989.872.205 Email: tranducdongvn@yahoo.com.vn