

**BẢN TIN DỰ BÁO NGUỒN NƯỚC VÙNG THƯỢNG NGUỒN ĐỒNG BẰNG SÔNG CỬU LONG**

Từ ngày 14/11/2020 đến ngày 23/11/2020

TT	Trạm	Huyện	Tỉnh	Sông/kênh	BD I	BD II	BD III	Cảnh báo	Mức nước lớn nhất thực đo (m)			Mức nước lớn nhất dự báo (m)									Xu thế	
									11/11	12/11	13/11	14/11	15/11	16/11	17/11	18/11	19/11	20/11	21/11	22/11		23/11
1	Tân Châu*	Tân Châu	An Giang	S. Tiền	3,50	4,00	4,50		2,26	2,42	2,51	2,49	2,50	2,47	2,46	2,45	-	-	-	-	-	↓
2	Châu Đốc*	Châu Đốc	An Giang	S. Hậu	3,00	3,50	4,00		2,28	2,43	2,55	2,52	2,53	2,50	2,48	2,45	-	-	-	-	-	↓
3	Sông Trăng	Tân Hưng	Long An	K. Sông Trăng					-	-	-	2,02	2,04	2,07	2,08	2,08	2,07	2,05	2,02	1,99	1,97	↓
4	Vàm Đồn	Vĩnh Hưng	Long An	K. Cái Cỏ					-	-	-	1,83	1,84	1,87	1,89	1,88	1,87	1,85	1,83	1,80	1,78	↓
5	Tân Hưng	Tân Hưng	Long An	K. Hồng Ngự - LA					1,89	1,85	1,79	1,79	1,82	1,83	1,84	1,84	1,83	1,81	1,78	1,75	1,73	↓
6	Vĩnh Hưng	Vĩnh Hưng	Long An	K. 28					1,84	1,80	1,79	1,81	1,83	1,86	1,87	1,87	1,86	1,84	1,81	1,78	1,76	↓
7	Mộc Hoá	Kiến Tường	Long An	S. Vàm Cỏ Tây	1,20	1,80	2,40		1,22	1,19	1,19	1,20	1,25	1,29	1,28	1,26	1,25	1,24	1,21	1,19	1,18	↓
8	Tuyên Nhơn	Thanh Hóa	Long An	S. Vàm Cỏ Tây					1,00	1,01	1,05	1,06	1,12	1,15	1,15	1,15	1,11	1,05	1,07	1,05	1,05	↓
9	T.Thời Hậu A	Hồng Ngự	Đồng Tháp	S. Sờ Thượng					2,48	2,55	2,60	2,63	2,70	2,71	2,67	2,67	2,63	2,55	2,47	2,40	2,34	↓
10	Dinh Bà	Tân Hồng	Đồng Tháp	K. Sờ Hạ					2,08	2,07	2,13	2,17	2,20	2,22	2,22	2,20	2,18	2,15	2,10	2,05	2,01	↓
11	Tân Hồng	Tân Hồng	Đồng Tháp	K. Phước Xuyên					-	-	-	2,14	2,18	2,19	2,19	2,18	2,16	2,14	2,10	2,06	2,02	↓
12	Tân Công Sinh	Tam Nông	Đồng Tháp	K. Hồng Kỳ					-	-	-	2,09	2,14	2,15	2,15	2,15	2,13	2,10	2,06	2,02	1,99	↓
13	An Long	Tam Nông	Đồng Tháp	K. Đồng Tiến					2,22	2,37	2,45	2,46	2,56	2,59	2,57	2,51	2,45	2,43	2,34	2,27	2,22	↓
14	Trường Xuân	Tháp Mười	Đồng Tháp	K. Phước Xuyên	1,50	2,00	2,50	↓	1,57	1,57	1,61	1,63	1,69	1,71	1,71	1,70	1,69	1,68	1,66	1,63	1,62	↓
15	Mỹ An	Tháp Mười	Đồng Tháp	K. NV Tiếp					-	-	-	1,59	1,66	1,69	1,70	1,68	1,64	1,57	1,61	1,59	1,58	↓
16	Xuân Tô	Tịnh Biên	An Giang	K. Vĩnh Tế	3,00	3,50	4,00		2,02	1,96	1,89	1,91	1,94	1,98	1,99	1,99	1,96	1,92	1,87	1,82	1,79	↓
17	Khánh An	An Phú	An Giang	S. Bình Ghi					-	-	-	2,99	3,06	3,06	3,05	3,04	3,00	2,93	2,86	2,79	2,72	↓
18	Tri Tôn	Tri Tôn	An Giang	K. Tri Tôn	2,00	2,40	2,80		1,26	1,21	1,22	1,21	1,23	1,25	1,27	1,29	1,30	1,29	1,28	1,25	1,22	↑
19	Vàm Nao	Phú Tân	An Giang	S. Vàm Nao					2,15	2,33	2,43	2,45	2,59	2,62	2,60	2,54	2,45	2,39	2,35	2,27	2,21	↓
20	Long Xuyên	TP. Long Xuyên	An Giang	S. Hậu	1,90	2,20	2,50	↓	2,08	2,27	2,43	2,44	2,58	2,63	2,62	2,55	2,45	2,30	2,30	2,22	2,15	↓
21	Núi Sập	Thoại Sơn	An Giang	K. RG - Long Xuyên					-	-	-	1,02	1,06	1,10	1,13	1,14	1,14	1,12	1,09	1,06	1,02	↓
22	Vĩnh Điều	Giang Thành	Kiên Giang	K. Vĩnh Tế					1,20	1,18	1,18	1,25	1,25	1,25	1,26	1,25	1,25	1,26	1,24	1,24	1,22	↓
23	Hòa Điền	Kiên Lương	Kiên Giang	K. RG - Hà Tiên					-	-	-	0,40	0,46	0,51	0,55	0,58	0,60	0,59	0,57	0,53	0,46	↑
24	Ba Thê	Hòn Đất	Kiên Giang	K. Ba Thê					1,00	0,99	0,99	0,97	1,00	1,02	1,04	1,05	1,05	1,04	1,03	1,01	0,99	↑

Kết quả dự báo mực nước vùng Thượng - ĐBSCL diễn biến như sau:

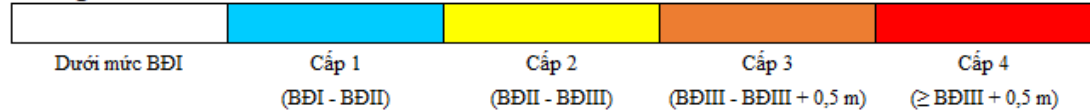
- Mực nước các trạm thuộc khu vực Đồng Tháp Mười có xu thế giảm với cường suất trung bình 1,4 cm/ngày và biến đổi theo triều
- Mực nước các trạm thuộc khu vực TGLX có xu thế giảm với cường suất trung bình 1,4 cm/ngày và biến đổi theo triều

**Ghi chú:**

- ↑ Mực nước có xu thế tăng;
- ↓ Mực nước có xu thế giảm;
- '-' Không có số liệu;

\* Trạm dự báo của Trung tâm Khi tượng Thủy văn Trung ương (Dự báo 5 ngày tới).

**Thang cảnh báo rủi ro thiên tai**



**BẢN TIN DỰ BÁO NGUỒN NƯỚC VÙNG GIỮA ĐỒNG BẰNG SÔNG CỬU LONG**

Từ ngày 14/11/2020 đến ngày 23/11/2020

TT	Trạm	Huyện	Tỉnh	Sông/kênh	BD I	BD II	BD III	Cảnh báo	Mức nước lớn nhất thực đo (m)			Mức nước lớn nhất dự báo (m)									Xu thế	
									11/11	12/11	13/11	14/11	15/11	16/11	17/11	18/11	19/11	20/11	21/11	22/11		23/11
1	Cần Thơ	Q. Ninh Kiều	Cần Thơ	S. Hậu	1,70	1,80	1,90		1,63	1,84	2,05	2,15	2,25	2,30	2,29	2,20	2,04	1,92	1,81	1,71	1,77	↓
2	Mỹ Thuận	TP. Vĩnh Long	Vĩnh Long	S. Tiền	1,60	1,70	1,80		1,59	1,83	1,97	2,03	2,17	2,23	2,22	2,16	2,07	1,99	1,93	1,86	1,92	↓
3	Tân Lập	Thủ Thừa	Long An	K. Bo Bo					1,16	1,20	1,25	1,29	1,35	1,39	1,42	1,42	1,38	1,33	1,31	1,30	1,30	↓
4	Bến Lức	Bến Lức	Long An	S. Vàm Cỏ Đông					1,25	1,40	1,47	1,51	1,63	1,68	1,67	1,63	1,56	1,49	1,45	1,42	1,45	↓
5	Tân An	TP. Tân An	Long An	S. Vàm Cỏ Tây	1,20	1,40	1,60		1,34	1,46	1,52	1,57	1,70	1,75	1,74	1,70	1,62	1,54	1,48	1,45	1,45	↓
6	Cai Lậy	Cai Lậy	Tiền Giang	K. 12					1,26	1,43	1,55	1,60	1,68	1,71	1,71	1,70	1,65	1,59	1,62	1,61	1,61	↓
7	Long Định	Châu Thành	Tiền Giang	K. Nguyễn Tấn Thành					1,13	1,27	1,36	1,41	1,52	1,56	1,55	1,51	1,45	1,40	1,37	1,36	1,37	↓
8	Mỹ Tho	TP. Mỹ Tho	Tiền Giang	S. Tiền	1,40	1,50	1,60		1,37	1,64	1,80	1,86	2,02	2,08	2,08	2,02	1,92	1,82	1,77	1,75	1,70	↓
9	Vàm Kênh	Gò Công Đông	Tiền Giang	S. Cửa Tiểu					1,51	1,30	1,67	1,76	1,92	2,00	2,02	1,94	1,82	1,71	1,63	1,62	1,66	↓
10	Chợ Lách	Chợ Lách	Bến Tre	S. Hàm Luông					1,55	1,80	1,97	2,04	2,19	2,25	2,24	2,17	2,08	1,98	1,91	1,87	1,88	↓
11	Mỹ Hóa	TP. Bến Tre	Bến Tre	S. Hàm Luông					1,41	1,63	1,79	1,72	1,90	1,97	1,96	1,90	1,80	1,71	1,64	1,62	1,56	↓
12	G1	Châu Thành	Bến Tre	S. Giao Hòa					-	-	-	1,66	1,82	1,88	1,88	1,82	1,73	1,65	1,59	1,58	1,53	↓
13	Cao Lãnh	Cao Lãnh	Đồng Tháp	S. Tiền	1,90	2,10	2,30		1,87	2,06	2,19	2,25	2,40	2,45	2,44	2,37	2,28	2,19	2,06	2,11	2,08	↓
14	Lai Vung	Lai Vung	Đồng Tháp	K. Hòa Long					1,73	1,82	1,92	1,98	2,12	2,17	2,16	2,08	1,98	1,88	1,73	1,79	1,75	↓
15	Ba Càng	Tam Bình	Vĩnh Long	S. Ba Càng					-	-	-	1,98	2,12	2,18	2,16	2,07	1,97	1,86	1,77	1,70	1,73	↓
16	G2	Vũng Liêm	Vĩnh Long	S. Măng Thít					-	-	-	1,69	1,85	1,90	1,90	1,84	1,75	1,66	1,61	1,60	1,57	↓
17	G3	Trà Ôn	Vĩnh Long	S. Măng Thít					-	-	-	1,91	2,07	2,13	2,11	2,01	1,88	1,75	1,64	1,58	1,56	↓
18	G4	Càng Long	Trà Vinh	S. An Trường					-	-	-	1,61	1,75	1,82	1,81	1,74	1,64	1,54	1,47	1,41	1,46	↓
19	Tân Hiệp	Tân Hiệp	Kiên Giang	K. Cái Sắn	1,00	1,30	1,60		0,91	0,90	0,89	0,91	0,96	1,00	1,02	1,04	1,03	1,02	1,00	0,97	0,94	↑
20	Ô Môn	Q. Ô Môn	Cần Thơ	K. Ô Môn					1,75	1,86	2,05	2,12	2,21	2,25	2,25	2,19	2,08	1,99	1,96	1,92	1,89	↓
21	Cờ Đỏ	Cờ Đỏ	Cần Thơ	K. Thốt Nốt					1,04	1,03	1,02	1,05	1,12	1,17	1,20	1,21	1,19	1,15	1,09	1,07	1,06	↓
22	Vị Thanh	Vị Thanh	Hậu Giang	K. Xà No					0,72	0,75	0,77	0,85	0,94	0,99	1,03	1,05	1,05	1,03	1,00	0,92	0,80	↓
23	Phụng Hiệp	TX. Ngã Bảy	Hậu Giang	S. Cái Côn	1,10	1,20	1,30		1,27	1,40	1,52	1,59	1,66	1,72	1,73	1,70	1,63	1,50	1,38	1,39	1,37	↓
24	Đại Ngãi	Long Phú	Sóc Trăng	S. Hậu					1,47	1,80	2,06	2,20	2,31	2,37	2,35	2,25	2,07	1,89	1,77	1,72	1,71	↓
25	G5	Ngã Năm	Sóc Trăng	K. QL - Phụng Hiệp					-	-	-	0,80	0,85	0,90	0,93	0,94	0,94	0,92	0,90	0,86	0,84	↑
26	Phước Long	Phước Long	Bạc Liêu	K. QL - Phụng Hiệp					0,97	0,95	0,97	1,01	1,08	1,13	1,16	1,17	1,18	1,17	1,17	1,12	1,04	↑
27	Giồng Riềng	Giồng Riềng	Kiên Giang	K. Nước Mặn					1,00	1,00	1,00	1,07	1,16	1,23	1,27	1,30	1,31	1,31	1,29	1,23	1,15	↑

Kết quả dự báo mực nước vùng Giữa - ĐBSCL diễn biến như sau:

- Mực nước các trạm vùng Giữa có xu thế tăng với cường suất trung bình 8,0 cm/ngày đến ngày 16/11, sau đó giảm với cường suất trung bình 6,0 cm/ngày và biến đổi theo triều

**Ghi chú:**

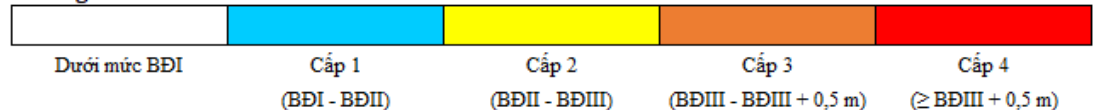
↑ Mực nước có xu thế tăng;

↓ Mực nước có xu thế giảm;

- - Không có số liệu;

\* Trạm dự báo của Trung tâm Khi tượng Thủy văn Trung ương (Dự báo 5 ngày tới).

**Thang cảnh báo rủi ro thiên tai**



**BẢN TIN DỰ BÁO NGUỒN NƯỚC VÙNG VEN BIỂN ĐỒNG BẰNG SÔNG CỬU LONG**  
Từ ngày 14/11/2020 đến ngày 23/11/2020

TT	Trạm	Huyện	Tỉnh	Sông/kênh	BD I	BD II	BD III	Cảnh báo	Mức nước lớn nhất thực đo (m)			Mức nước lớn nhất dự báo (m)										Xu thế
									11/11	12/11	13/11	14/11	15/11	16/11	17/11	18/11	19/11	20/11	21/11	22/11	23/11	
1	Bình Đại	Bình Đại	Bến Tre	S. Cửa Đại					1,70	1,48	1,86	1,95	2,11	2,19	2,21	2,15	2,04	1,92	1,84	1,82	1,85	↓
2	An Thuận	Ba Tri	Bến Tre	S. Hàm Luông					1,62	1,49	1,85	1,93	2,09	2,16	2,16	2,08	1,95	1,83	1,76	1,78	1,83	↓
3	Bến Trại	Thanh Phú	Bến Tre	S. Cổ Chiên					1,43	1,70	1,93	2,00	2,18	2,24	2,19	2,12	2,01	1,89	1,85	1,87	1,90	↓
4	Trà Vinh	Châu Thành	Trà Vinh	S. Cổ Chiên					1,64	1,92	2,15	2,20	2,37	2,43	2,43	2,35	2,25	2,16	2,13	2,13	2,13	↓
5	VB1	Duyên Hải	Trà Vinh	K. Quan Chánh Bồ					-	-	-	1,73	1,83	1,89	1,86	1,80	1,68	1,52	1,44	1,42	1,39	↓
6	Trần Đề	Trần Đề	Sóc Trăng	S. Mỹ Thanh					1,77	2,17	2,40	2,43	2,59	2,66	2,63	2,54	2,45	2,25	2,18	2,17	2,21	↓
7	VB2	Vĩnh Châu	Sóc Trăng	S. Mỹ Thanh					-	-	-	1,93	2,00	2,03	2,04	2,01	1,94	1,79	1,75	1,74	1,71	↓
8	VB4	Giá Rai	Bạc Liêu	K. CM - Bạc Liêu					-	-	-	1,64	1,70	1,76	1,79	1,80	1,77	1,68	1,54	1,40	1,47	↓
9	VB3	TP. Bạc Liêu	Bạc Liêu	S. Bạc Liêu					-	-	-	1,43	1,52	1,59	1,64	1,63	1,58	1,47	1,31	1,24	1,24	↓
10	Cà Mau	Tp. Cà Mau	Cà Mau	S. Gành Hào	1,00	1,10	1,20		0,97	0,96	0,97	1,00	1,04	1,08	1,10	1,13	1,14	1,13	1,11	1,05	0,99	↑
11	Năm Căn	Ngọc Hiển	Cà Mau	S. Cửa Lớn					1,25	1,49	1,68	1,76	1,81	1,85	1,88	1,86	1,81	1,71	1,56	1,49	1,48	↓
12	Sông Đốc	Trần Văn Thời	Cà Mau	S. Ông Đốc					0,68	0,80	0,96	1,02	1,12	1,21	1,28	1,32	1,33	1,30	1,26	1,19	1,08	↑
13	VB5	Thới Bình	Cà Mau	S. Trẹm					-	-	-	0,65	0,69	0,72	0,73	0,75	0,76	0,76	0,75	0,74	0,69	↑
14	Rạch Giá	TP. Rạch Giá	Kiên Giang	S. Kiên					0,45	0,69	0,66	0,73	0,81	0,88	0,95	0,99	1,01	0,99	0,96	0,89	0,80	↑
15	Xẻo Rô	Châu Thành	Kiên Giang	S. Cái Lớn					0,43	0,72	0,65	0,75	0,86	0,97	1,05	1,11	1,12	1,08	1,01	0,91	0,79	↑
16	Vàm Răng	Hòn Đất	Kiên Giang	K. RG - Hà Tiên					-	-	-	0,72	0,75	0,79	0,80	0,81	0,81	0,81	0,81	0,79	0,76	↑
17	Vàm Rầy	Hòn Đất	Kiên Giang	K. HT - Rạch Giá					1,09	1,12	1,12	1,16	1,19	1,23	1,27	1,28	1,29	1,29	1,28	1,25	1,19	↑
18	VB7	An Minh	Kiên Giang	K. Cán Gáo					-	-	-	0,53	0,63	0,64	0,65	0,66	0,67	0,66	0,65	0,64	0,62	↑
19	VB6	Vĩnh Thuận	Kiên Giang	S. Cái Lớn					-	-	-	0,45	0,54	0,61	0,66	0,68	0,70	0,69	0,67	0,62	0,53	↑

Kết quả dự báo mực nước vùng Ven Biển - ĐBSCL diễn biến như sau:

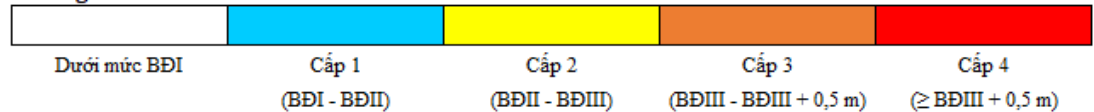
- Mực nước các trạm vùng Ven Biển có xu thế tăng với cường suất trung bình 3,0 cm/ngày đến ngày 16/11, sau đó giảm với cường suất trung bình 4,0 cm/ngày và biến đổi theo triều

**Ghi chú:**

- ↑ Mực nước có xu thế tăng;
- ↓ Mực nước có xu thế giảm;
- '-' Không có số liệu;

\* Trạm dự báo của Trung tâm Khí tượng Thủy văn Trung ương (Dự báo 5 ngày tới).

**Thang cảnh báo rủi ro thiên tai**



## BẢN ĐỒ VỊ TRÍ TRẠM DỰ BÁO NGUỒN NƯỚC VÙNG ĐBSCL



### Nơi nhận:

- Bộ Nông nghiệp & PTNT;
- Tổng cục Thủy lợi;
- Sở NN&PTNT 13 tỉnh vùng ĐBSCL;
- Tổng cục PCTT
- Ban lãnh đạo Viện QHTLMN;
- Website: [www.siwrp.org.vn](http://www.siwrp.org.vn);
- Lưu P.KHCN&HTQT

VIỆN TRƯỞNG

### Thông tin chi tiết liên hệ:

- Chủ nhiệm dự báo: Nguyễn Huy Khôi DD: 0913.106.641 Email: [nhkhohl@yahoo.com](mailto:nhkhohl@yahoo.com)
- Dự báo viên: Trần Mạnh Thứ DD: 0989.161.808 Email: [manhthuwr@gmail.com](mailto:manhthuwr@gmail.com)
- Dự báo viên: Trần Đức Đông DD: 0989.872.205 Email: [tranducdongvn@yahoo.com.vn](mailto:tranducdongvn@yahoo.com.vn)