

**BẢN TIN DỰ BÁO NGUỒN NƯỚC VÙNG THƯỢNG NGUỒN ĐỒNG BẰNG SÔNG CỬU LONG**

Từ ngày 18/11/2020 đến ngày 27/11/2020

TT	Trạm	Huyện	Tỉnh	Sông/kênh	BD I	BD II	BD III	Cảnh báo	Mức nước lớn nhất thực đo (m)			Mức nước lớn nhất dự báo (m)									Xu thế	
									15/11	16/11	17/11	18/11	19/11	20/11	21/11	22/11	23/11	24/11	25/11	26/11		27/11
1	Tân Châu*	Tân Châu	An Giang	S. Tiền	3,50	4,00	4,50		2,52	2,60	2,49	2,42	2,34	2,30	2,28	2,25	-	-	-	-	-	↓
2	Châu Đốc*	Châu Đốc	An Giang	S. Hậu	3,00	3,50	4,00		2,55	2,59	2,52	2,45	2,40	2,35	2,30	2,25	-	-	-	-	-	↓
3	Sông Trăng	Tân Hưng	Long An	K. Sông Trăng					-	-	-	1,89	1,88	1,86	1,83	1,80	1,78	1,77	1,74	1,69	1,66	↓
4	Vàm Đồn	Vĩnh Hưng	Long An	K. Cái Cỏ					-	-	-	1,79	1,78	1,76	1,74	1,71	1,69	1,68	1,65	1,61	1,58	↓
5	Tân Hưng	Tân Hưng	Long An	K. Hồng Ngự - LA					1,77	1,77	1,77	1,77	1,76	1,74	1,71	1,68	1,66	1,64	1,60	1,56	1,53	↓
6	Vĩnh Hưng	Vĩnh Hưng	Long An	K. 28					1,79	1,78	1,77	1,76	1,75	1,73	1,70	1,67	1,65	1,64	1,61	1,57	1,54	↓
7	Mộc Hoá	Kiến Tường	Long An	S. Vàm Cỏ Tây	1,20	1,80	2,40		1,18	1,19	1,21	1,21	1,20	1,19	1,16	1,14	1,13	1,12	1,09	1,06	1,05	↓
8	Tuyên Nhơn	Thanh Hóa	Long An	S. Vàm Cỏ Tây					1,07	1,09	1,11	1,11	1,07	1,01	1,03	1,01	1,01	1,00	0,97	0,94	0,93	↓
9	T. Thới Hậu A	Hồng Ngự	Đồng Tháp	S. Sờ Thượng					2,62	2,65	2,62	2,60	2,56	2,48	2,40	2,33	2,27	2,23	2,18	2,12	2,07	↓
10	Dinh Bà	Tân Hồng	Đồng Tháp	K. Sờ Hạ					2,10	2,12	2,13	2,13	2,11	2,08	2,03	1,98	1,94	1,91	1,86	1,81	1,77	↓
11	Tân Hồng	Tân Hồng	Đồng Tháp	K. Phước Xuyên					-	-	-	2,17	2,15	2,13	2,09	2,05	2,01	1,98	1,94	1,89	1,86	↓
12	Tân Công Sinh	Tam Nông	Đồng Tháp	K. Hồng Kỳ					-	-	-	2,14	2,12	2,09	2,05	2,01	1,98	1,95	1,91	1,86	1,83	↓
13	An Long	Tam Nông	Đồng Tháp	K. Đồng Tiến					2,47	2,52	2,45	2,44	2,38	2,36	2,27	2,20	2,15	2,12	2,08	2,04	1,99	↓
14	Trương Xuân	Tháp Mười	Đồng Tháp	K. Phước Xuyên	1,50	2,00	2,50		1,61	1,63	1,65	1,65	1,64	1,63	1,61	1,58	1,57	1,55	1,52	1,49	1,46	↓
15	Mỹ An	Tháp Mười	Đồng Tháp	K. NV Tiếp					-	-	-	1,65	1,61	1,54	1,58	1,56	1,55	1,54	1,51	1,47	1,44	↓
16	Xuân Tô	Tịnh Biên	An Giang	K. Vĩnh Tế	3,00	3,50	4,00		1,82	1,79	1,76	1,75	1,72	1,68	1,63	1,58	1,55	1,50	1,46	1,44	1,45	↓
17	Khánh An	An Phú	An Giang	S. Bình Ghi					-	-	-	3,01	2,97	2,90	2,83	2,76	2,69	2,64	2,58	2,52	2,47	↓
18	Tri Tôn	Tri Tôn	An Giang	K. Tri Tôn	2,00	2,40	2,80		1,22	1,22	1,23	1,23	1,24	1,23	1,22	1,19	1,16	1,12	1,08	1,04	1,01	↓
19	Vàm Nao	Phú Tân	An Giang	S. Vàm Nao					2,44	2,49	2,43	2,42	2,33	2,27	2,23	2,15	2,09	2,07	2,04	2,01	1,97	↓
20	Long Xuyên	TP. Long Xuyên	An Giang	S. Hậu	1,90	2,20	2,50		2,43	2,46	2,44	2,46	2,36	2,21	2,21	2,13	2,06	2,04	2,02	2,00	1,98	↓
21	Núi Sập	Thoại Sơn	An Giang	K. RG - Long Xuyên					-	-	-	1,05	1,05	1,03	1,00	0,97	0,93	0,90	0,87	0,86	0,85	↓
22	Vĩnh Điều	Giang Thành	Kiên Giang	K. Vĩnh Tế					1,43	1,15	1,12	1,05	1,05	1,06	1,04	1,04	1,02	1,00	0,98	0,96	0,95	↓
23	Hòa Điền	Kiên Lương	Kiên Giang	K. RG - Hà Tiên					-	-	-	0,60	0,62	0,61	0,59	0,55	0,48	0,39	0,34	0,34	0,33	↓
24	Ba Thê	Hòn Đất	Kiên Giang	K. Ba Thê					0,97	0,97	0,96	0,95	0,95	0,94	0,93	0,91	0,89	0,86	0,83	0,81	0,80	↓

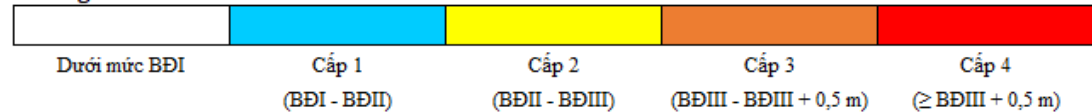
Kết quả dự báo mực nước vùng Thượng - ĐBSCL diễn biến như sau:

- Mực nước các trạm thuộc khu vực Đồng Tháp Mười có xu thế giảm với cường suất trung bình 3,1 cm/ngày và biến đổi theo triều
- Mực nước các trạm thuộc khu vực TGLX có xu thế giảm với cường suất trung bình 3,6 cm/ngày và biến đổi theo triều

**Ghi chú:**

- ↑ Mực nước có xu thế tăng;
- ↓ Mực nước có xu thế giảm;
- '-' Không có số liệu;

**Thang cảnh báo rủi ro thiên tai**



\* Trạm dự báo của Trung tâm Khi tượng Thủy văn Trung ương (Dự báo 5 ngày tới).

**BẢN TIN DỰ BÁO NGUỒN NƯỚC VÙNG GIỮA ĐỒNG BẰNG SÔNG CỬU LONG**

Từ ngày 18/11/2020 đến ngày 27/11/2020

TT	Trạm	Huyện	Tỉnh	Sông/kênh	BD I	BD II	BD III	Cảnh báo	Mức nước lớn nhất thực đo (m)		Mức nước lớn nhất dự báo (m)										Xu thế	
									15/11	16/11	17/11	18/11	19/11	20/11	21/11	22/11	23/11	24/11	25/11	26/11		27/11
1	Cần Thơ	Q. Ninh Kiều	Cần Thơ	S. Hậu	1,70	1,80	1,90		2,09	2,12	2,14	2,05	1,89	1,77	1,66	1,56	1,62	1,61	1,62	1,63	1,65	↓
2	Mỹ Thuận	TP. Vĩnh Long	Vĩnh Long	S. Tiền	1,60	1,70	1,80		1,98	2,07	2,00	1,94	1,85	1,77	1,71	1,64	1,70	1,72	1,70	1,66	1,61	↓
3	Tân Lập	Thủ Thừa	Long An	K. Bo Bo					1,27	1,30	1,31	1,31	1,27	1,22	1,20	1,19	1,19	1,18	1,14	1,11	1,12	↓
4	Bến Lức	Bến Lức	Long An	S. Vàm Cỏ Đông					1,49	1,54	1,53	1,49	1,42	1,35	1,31	1,28	1,31	1,34	1,32	1,30	1,28	↓
5	Tân An	TP. Tân An	Long An	S. Vàm Cỏ Tây	1,20	1,40	1,60		1,53	1,55	1,51	1,47	1,39	1,31	1,25	1,22	1,22	1,25	1,25	1,24	1,21	↓
6	Cai Lậy	Cai Lậy	Tiền Giang	K. 12					1,60	1,66	1,64	1,63	1,58	1,52	1,55	1,54	1,54	1,52	1,49	1,46	1,44	↓
7	Long Định	Châu Thành	Tiền Giang	K. Nguyễn Tấn Thành					1,37	1,42	1,40	1,36	1,30	1,25	1,22	1,21	1,22	1,24	1,21	1,19	1,17	↓
8	Mỹ Tho	TP. Mỹ Tho	Tiền Giang	S. Tiền	1,40	1,50	1,60		1,81	1,91	1,83	1,77	1,67	1,57	1,52	1,50	1,45	1,52	1,53	1,50	1,45	↓
9	Vàm Kênh	Gò Công Đông	Tiền Giang	S. Cửa Tiểu					1,65	1,79	1,67	1,59	1,47	1,36	1,28	1,27	1,31	1,30	1,31	1,31	1,24	↓
10	Chợ Lách	Chợ Lách	Bến Tre	S. Hàm Luông					1,97	2,06	1,99	1,92	1,83	1,73	1,66	1,62	1,63	1,66	1,67	1,64	1,60	↓
11	Mỹ Hóa	TP. Bến Tre	Bến Tre	S. Hàm Luông					1,77	1,88	1,84	1,66	1,56	1,47	1,40	1,38	1,32	1,40	1,40	1,38	1,32	↓
12	G1	Châu Thành	Bến Tre	S. Giao Hòa					-	-	-	1,82	1,73	1,65	1,59	1,58	1,53	1,60	1,61	1,58	1,53	↓
13	Cao Lãnh	Cao Lãnh	Đồng Tháp	S. Tiền	1,90	2,10	2,30		2,20	2,25	2,20	2,13	2,04	1,95	1,82	1,87	1,84	1,84	1,83	1,81	1,76	↓
14	Lai Vung	Lai Vung	Đồng Tháp	K. Hòa Long					1,98	2,03	2,05	1,97	1,87	1,77	1,62	1,68	1,64	1,64	1,63	1,61	1,58	↓
15	Ba Càng	Tam Bình	Vĩnh Long	S. Ba Càng					-	-	-	2,07	1,97	1,86	1,77	1,70	1,73	1,74	1,74	1,72	1,71	↓
16	G2	Vũng Liêm	Vĩnh Long	S. Măng Thít					-	-	-	1,84	1,75	1,66	1,61	1,60	1,57	1,62	1,62	1,59	1,54	↓
17	G3	Trà Ôn	Vĩnh Long	S. Măng Thít					-	-	-	2,01	1,88	1,75	1,64	1,58	1,56	1,60	1,61	1,64	1,64	↓
18	G4	Càng Long	Trà Vinh	S. An Trường					-	-	-	1,74	1,64	1,54	1,47	1,41	1,46	1,47	1,47	1,45	1,43	↓
19	Tân Hiệp	Tân Hiệp	Kiên Giang	K. Cái Sắn	1,00	1,30	1,60		0,89	0,89	0,90	0,92	0,91	0,90	0,88	0,85	0,82	0,80	0,78	0,77	0,77	↓
20	Ô Môn	Q. Ô Môn	Cần Thơ	K. Ô Môn					2,06	2,10	2,12	2,06	1,95	1,86	1,83	1,79	1,76	1,75	1,73	1,72	1,72	↓
21	Cờ Đỏ	Cờ Đỏ	Cần Thơ	K. Thốt Nốt					1,05	1,07	1,09	1,10	1,08	1,04	0,98	0,96	0,95	0,92	0,90	0,89	0,89	↓
22	Vị Thanh	Vị Thanh	Hậu Giang	K. Xà No					0,78	0,79	0,81	0,83	0,83	0,81	0,78	0,70	0,58	0,56	0,55	0,56	0,56	↓
23	Phụng Hiệp	TX. Ngã Bảy	Hậu Giang	S. Cái Côn	1,10	1,20	1,30		1,53	1,54	1,55	1,52	1,45	1,32	1,20	1,21	1,19	1,18	1,18	1,19	1,21	↓
24	Đại Ngãi	Long Phú	Sóc Trăng	S. Hậu					2,10	2,13	2,14	2,04	1,86	1,68	1,56	1,51	1,50	1,48	1,54	1,57	1,61	↓
25	G5	Ngã Năm	Sóc Trăng	K. QL - Phụng Hiệp					-	-	-	0,94	0,94	0,92	0,90	0,86	0,84	0,81	0,79	0,77	0,76	↓
26	Phước Long	Phước Long	Bạc Liêu	K. QL - Phụng Hiệp					0,94	0,92	0,90	0,91	0,92	0,91	0,91	0,86	0,78	0,74	0,73	0,73	0,73	↓
27	Giồng Riềng	Giồng Riềng	Kiên Giang	K. Nước Mặn					1,00	1,00	1,00	1,03	1,04	1,04	1,02	0,96	0,88	0,80	0,77	0,77	0,78	↓

Kết quả dự báo mực nước vùng Giữa - ĐBSCL diễn biến như sau:

- Mực nước các trạm vùng Giữa có xu thế giảm với cường suất trung bình 3,0 cm/ngày đến ngày 24/11, sau đó tăng trở lại với cường suất trung bình 4,0 cm/ngày, và biến đổi theo triều

**Ghi chú:**

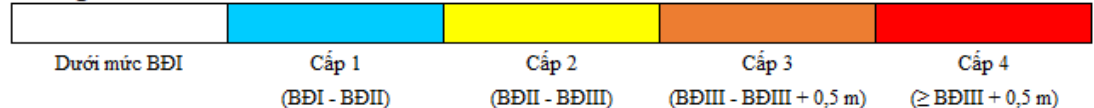
↑ Mực nước có xu thế tăng;

↓ Mực nước có xu thế giảm;

'-' Không có số liệu;

\* Trạm dự báo của Trung tâm Khi tượng Thủy văn Trung ương (Dự báo 5 ngày tới).

**Thang cảnh báo rủi ro thiên tai**



**BẢN TIN DỰ BÁO NGUỒN NƯỚC VÙNG VEN BIỂN ĐỒNG BẰNG SÔNG CỬU LONG**  
Từ ngày 18/11/2020 đến ngày 27/11/2020

TT	Trạm	Huyện	Tỉnh	Sông/kênh	BD I	BD II	BD III	Cảnh báo	Mức nước lớn nhất thực đo (m)			Mức nước lớn nhất dự báo (m)									Xu thế	
									15/11	16/11	17/11	18/11	19/11	20/11	21/11	22/11	23/11	24/11	25/11	26/11		27/11
1	Bình Đại	Bình Đại	Bến Tre	S. Cửa Đại					1,86	1,96	1,87	1,81	1,70	1,58	1,50	1,48	1,51	1,50	1,51	1,52	1,46	↓
2	An Thuận	Ba Tri	Bến Tre	S. Hàm Luông					1,83	1,94	1,85	1,77	1,64	1,52	1,45	1,47	1,52	1,53	1,54	1,55	1,49	↓
3	Bến Trại	Thanh Phú	Bến Tre	S. Cổ Chiên					1,90	1,98	1,95	1,88	1,77	1,65	1,61	1,63	1,66	1,61	1,68	1,65	1,61	↓
4	Trà Vinh	Châu Thành	Trà Vinh	S. Cổ Chiên					2,11	2,17	2,10	2,02	1,92	1,83	1,80	1,80	1,80	1,83	1,83	1,80	1,74	↓
5	VB1	Duyên Hải	Trà Vinh	K. Quan Chánh Bồ					-	-	-	1,80	1,68	1,52	1,44	1,42	1,39	1,44	1,47	1,49	1,50	↓
6	Trần Đề	Trần Đề	Sóc Trăng	S. Mỹ Thanh					2,44	2,45	2,45	2,36	2,27	2,07	2,00	1,99	2,03	1,98	2,09	2,10	2,10	↓
7	VB2	Vĩnh Châu	Sóc Trăng	S. Mỹ Thanh					-	-	-	2,01	1,94	1,79	1,75	1,74	1,71	1,79	1,84	1,85	1,82	↓
8	VB4	Giá Rai	Bạc Liêu	K. CM - Bạc Liêu					-	-	-	1,80	1,77	1,68	1,54	1,40	1,47	1,52	1,55	1,57	1,56	↓
9	VB3	TP. Bạc Liêu	Bạc Liêu	S. Bạc Liêu					-	-	-	1,63	1,58	1,47	1,31	1,24	1,24	1,25	1,26	1,27	1,29	↓
10	Cà Mau	Tp. Cà Mau	Cà Mau	S. Gành Hào	1,00	1,10	1,20		0,95	0,95	0,98	1,01	1,02	1,01	0,99	0,93	0,87	0,86	0,85	0,87	0,88	↓
11	Năm Căn	Ngọc Hiển	Cà Mau	S. Cửa Lớn					1,72	1,77	1,75	1,73	1,68	1,58	1,43	1,36	1,35	1,41	1,45	1,46	1,45	↓
12	Sông Đốc	Trần Văn Thời	Cà Mau	S. Ông Đốc					0,96	1,05	1,14	1,18	1,19	1,16	1,12	1,05	0,94	0,84	0,88	0,89	0,89	↓
13	VB5	Thới Bình	Cà Mau	S. Trẹm					-	-	-	0,75	0,76	0,76	0,75	0,74	0,69	0,67	0,65	0,66	0,66	↓
14	Rạch Giá	TP. Rạch Giá	Kiên Giang	S. Kiên					0,70	0,72	0,74	0,78	0,80	0,78	0,75	0,68	0,59	0,48	0,43	0,43	0,42	↓
15	Xẻo Rô	Châu Thành	Kiên Giang	S. Cái Lớn					0,78	0,93	1,07	1,13	1,14	1,10	1,03	0,93	0,81	0,68	0,60	0,60	0,63	↓
16	Vàm Răng	Hòn Đất	Kiên Giang	K. RG - Hà Tiên					-	-	-	0,81	0,81	0,81	0,81	0,79	0,76	0,73	0,70	0,69	0,68	↓
17	Vàm Rầy	Hòn Đất	Kiên Giang	K. HT - Rạch Giá					1,12	1,10	1,06	1,07	1,08	1,08	1,07	1,04	0,98	0,93	0,89	0,88	0,87	↓
18	VB7	An Minh	Kiên Giang	K. Cán Gáo					-	-	-	0,66	0,67	0,66	0,65	0,64	0,62	0,59	0,58	0,58	0,58	↓
19	VB6	Vĩnh Thuận	Kiên Giang	S. Cái Lớn					-	-	-	0,68	0,70	0,69	0,67	0,62	0,53	0,42	0,36	0,37	0,38	↓

Kết quả dự báo mực nước vùng Ven Biển - ĐBSCL diễn biến như sau:

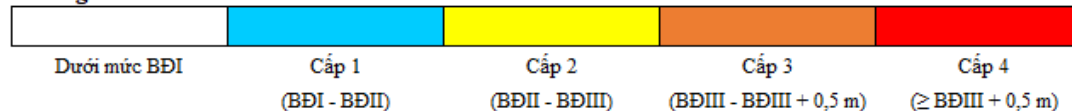
- Mực nước các trạm vùng Ven Biển có xu thế giảm với cường suất trung bình 3,0 cm/ngày đến ngày 24/11, sau đó tăng trở lại với cường suất trung bình 3,5 cm/ngày, và biến đổi theo triều

**Ghi chú:**

- ↑ Mực nước có xu thế tăng;
- ↓ Mực nước có xu thế giảm;
- '-' Không có số liệu;

\* Trạm dự báo của Trung tâm Khí tượng Thủy văn Trung ương (Dự báo 5 ngày tới).

**Thang cảnh báo rủi ro thiên tai**



## BẢN ĐỒ VỊ TRÍ TRẠM DỰ BÁO NGUỒN NƯỚC VÙNG ĐBSCL



### Nơi nhận:

- Bộ Nông nghiệp & PTNT;
- Tổng cục Thủy lợi;
- Sở NN&PTNT 13 tỉnh vùng ĐBSCL;
- Tổng cục PCTT
- Ban lãnh đạo Viện QHTLMN;
- Website: [www.siwrp.org.vn](http://www.siwrp.org.vn);
- Lưu P.KHCN&HTQT

VIỆN TRƯỞNG

### Thông tin chi tiết liên hệ:

- Chủ nhiệm dự báo: Nguyễn Huy Khôi DD: 0913.106.641 Email: [nhkhohl@yahoo.com](mailto:nhkhohl@yahoo.com)
- Dự báo viên: Trần Mạnh Thứ DD: 0989.161.808 Email: [manhthuwr@gmail.com](mailto:manhthuwr@gmail.com)
- Dự báo viên: Trần Đức Đông DD: 0989.872.205 Email: [tranducdongvn@yahoo.com.vn](mailto:tranducdongvn@yahoo.com.vn)