

BẢN TIN DỰ BÁO NGUỒN NƯỚC VÙNG THƯỢNG NGUỒN ĐỒNG BẰNG SÔNG CỬU LONG

Từ ngày 19/11/2020 đến ngày 28/11/2020

TT	Trạm	Huyện	Tỉnh	Sông/kênh	BD I	BD II	BD III	Cảnh báo	Mức nước lớn nhất thực đo (m)			Mức nước lớn nhất dự báo (m)										Xu thế
									16/11	17/11	18/11	19/11	20/11	21/11	22/11	23/11	24/11	25/11	26/11	27/11	28/11	
1	Tân Châu*	Tân Châu	An Giang	S. Tiền	3,50	4,00	4,50		2,60	2,49	2,38	2,35	2,30	2,28	2,25	2,22	-	-	-	-	-	↓
2	Châu Đốc*	Châu Đốc	An Giang	S. Hậu	3,00	3,50	4,00		2,59	2,52	2,43	2,40	2,38	2,35	2,30	2,22	-	-	-	-	-	↓
3	Sông Trăng	Tân Hưng	Long An	K. Sông Trăng					-	-	-	1,82	1,80	1,77	1,74	1,72	1,71	1,68	1,63	1,60	1,57	↓
4	Vàm Đồn	Vĩnh Hưng	Long An	K. Cái Cỏ					-	-	-	1,75	1,73	1,71	1,68	1,66	1,65	1,62	1,58	1,55	1,52	↓
5	Tân Hưng	Tân Hưng	Long An	K. Hồng Ngự - LA					1,77	1,77	1,77	1,76	1,74	1,71	1,68	1,66	1,64	1,60	1,56	1,53	1,51	↓
6	Vĩnh Hưng	Vĩnh Hưng	Long An	K. 28					1,78	1,77	1,79	1,78	1,76	1,73	1,70	1,68	1,67	1,64	1,60	1,57	1,55	↓
7	Mộc Hoá	Kiến Tường	Long An	S. Vàm Cỏ Tây	1,20	1,80	2,40		1,19	1,21	1,22	1,21	1,20	1,17	1,15	1,14	1,13	1,10	1,07	1,06	1,05	↓
8	Tuyên Nhơn	Thanh Hóa	Long An	S. Vàm Cỏ Tây					1,09	1,11	1,11	1,10	1,04	1,06	1,04	1,04	1,03	1,00	0,97	0,96	0,96	↓
9	T.Thời Hậu A	Hồng Ngự	Đồng Tháp	S. Sờ Thượng					2,65	2,62	2,56	2,55	2,47	2,39	2,32	2,26	2,22	2,17	2,11	2,06	2,01	↓
10	Dinh Bà	Tân Hồng	Đồng Tháp	K. Sờ Hạ					2,12	2,13	2,11	2,07	2,04	1,99	1,94	1,90	1,87	1,82	1,77	1,73	1,70	↓
11	Tân Hồng	Tân Hồng	Đồng Tháp	K. Phước Xuyên					-	-	-	2,12	2,10	2,06	2,02	1,98	1,95	1,91	1,86	1,83	1,80	↓
12	Tân Công Sinh	Tam Nông	Đồng Tháp	K. Hồng Kỳ					-	-	-	2,14	2,11	2,07	2,03	2,00	1,97	1,93	1,88	1,85	1,82	↓
13	An Long	Tam Nông	Đồng Tháp	K. Đồng Tiến					2,52	2,45	2,37	2,35	2,33	2,24	2,17	2,12	2,09	2,05	2,01	1,96	1,92	↓
14	Trường Xuân	Tháp Mười	Đồng Tháp	K. Phước Xuyên	1,50	2,00	2,50		1,63	1,65	1,65	1,63	1,62	1,60	1,57	1,56	1,54	1,51	1,48	1,45	1,43	↓
15	Mỹ An	Tháp Mười	Đồng Tháp	K. NV Tiếp					-	-	-	1,63	1,56	1,60	1,58	1,57	1,56	1,53	1,49	1,46	1,43	↓
16	Xuân Tô	Tịnh Biên	An Giang	K. Vĩnh Tế	3,00	3,50	4,00		1,79	1,76	1,74	1,73	1,69	1,64	1,59	1,56	1,51	1,47	1,45	1,46	1,43	↓
17	Khánh An	An Phú	An Giang	S. Bình Ghi					-	-	-	2,98	2,91	2,84	2,77	2,70	2,65	2,59	2,53	2,48	2,43	↓
18	Tri Tôn	Tri Tôn	An Giang	K. Tri Tôn	2,00	2,40	2,80		1,22	1,23	1,23	1,20	1,19	1,18	1,15	1,12	1,08	1,04	1,00	0,97	0,95	↓
19	Vàm Nao	Phú Tân	An Giang	S. Vàm Nao					2,49	2,43	2,33	2,29	2,23	2,19	2,11	2,05	2,03	2,00	1,97	1,93	1,90	↓
20	Long Xuyên	TP. Long Xuyên	An Giang	S. Hậu	1,90	2,20	2,50		2,46	2,44	2,36	2,37	2,22	2,22	2,14	2,07	2,05	2,03	2,01	1,99	1,98	↓
21	Núi Sập	Thoại Sơn	An Giang	K. RG - Long Xuyên					-	-	-	1,03	1,01	0,98	0,95	0,91	0,88	0,85	0,84	0,83	0,83	↓
22	Vĩnh Điều	Giang Thành	Kiên Giang	K. Vĩnh Tế					1,15	1,12	1,11	1,01	1,02	1,00	1,00	0,98	0,96	0,94	0,92	0,91	0,90	↓
23	Hòa Điền	Kiên Lương	Kiên Giang	K. RG - Hà Tiên					-	-	-	0,62	0,61	0,59	0,55	0,48	0,39	0,34	0,34	0,33	0,34	↓
24	Ba Thê	Hòn Đất	Kiên Giang	K. Ba Thê					0,97	0,96	0,95	0,95	0,94	0,93	0,91	0,89	0,86	0,83	0,81	0,80	0,79	↓

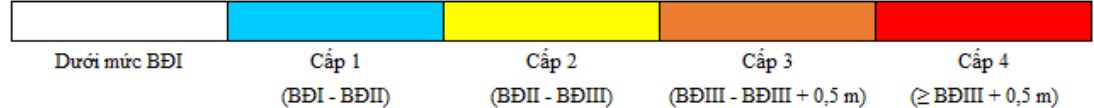
Kết quả dự báo mực nước vùng Thượng - ĐBSCL diễn biến như sau:

- Mực nước các trạm thuộc khu vực Đồng Tháp Mười có xu thế giảm với cường suất trung bình 3,1 cm/ngày và biến đổi theo triều
- Mực nước các trạm thuộc khu vực TGLX có xu thế giảm với cường suất trung bình 3,4 cm/ngày và biến đổi theo triều

Ghi chú:

- ↑ Mực nước có xu thế tăng;
- ↓ Mực nước có xu thế giảm;
- '-' Không có số liệu;

Thang cảnh báo rủi ro thiên tai



* Trạm dự báo của Trung tâm Khi tượng Thủy văn Trung ương (Dự báo 5 ngày tới).

BẢN TIN DỰ BÁO NGUỒN NƯỚC VÙNG GIỮA ĐỒNG BẰNG SÔNG CỬU LONG

Từ ngày 19/11/2020 đến ngày 28/11/2020

TT	Trạm	Huyện	Tỉnh	Sông/kênh	BD I	BD II	BD III	Cảnh báo	Mức nước lớn nhất thực đo (m)		Mức nước lớn nhất dự báo (m)										Xu thế	
									16/11	17/11	18/11	19/11	20/11	21/11	22/11	23/11	24/11	25/11	26/11	27/11		28/11
1	Cần Thơ	Q. Ninh Kiều	Cần Thơ	S. Hậu	1,70	1,80	1,90		2,12	2,14	2,05	1,89	1,77	1,66	1,56	1,62	1,61	1,62	1,63	1,65	1,68	↓
2	Mỹ Thuận	TP. Vĩnh Long	Vĩnh Long	S. Tiền	1,60	1,70	1,80		2,07	2,00	1,91	1,82	1,74	1,68	1,61	1,67	1,69	1,67	1,63	1,58	1,53	↓
3	Tân Lập	Thủ Thừa	Long An	K. Bo Bo					1,30	1,31	1,32	1,28	1,23	1,21	1,20	1,20	1,19	1,15	1,12	1,13	1,13	↓
4	Bến Lức	Bến Lức	Long An	S. Vàm Cỏ Đông					1,54	1,53	1,47	1,40	1,33	1,29	1,26	1,29	1,32	1,30	1,28	1,26	1,24	↓
5	Tân An	TP. Tân An	Long An	S. Vàm Cỏ Tây	1,20	1,40	1,60		1,55	1,51	1,48	1,40	1,32	1,26	1,23	1,23	1,26	1,26	1,25	1,22	1,20	↓
6	Cai Lậy	Cai Lậy	Tiền Giang	K. 12					1,66	1,64	1,59	1,54	1,48	1,51	1,50	1,50	1,48	1,45	1,42	1,40	1,40	↓
7	Long Định	Châu Thành	Tiền Giang	K. Nguyễn Tấn Thành					1,42	1,40	1,37	1,31	1,26	1,23	1,22	1,23	1,25	1,22	1,20	1,18	1,16	↓
8	Mỹ Tho	TP. Mỹ Tho	Tiền Giang	S. Tiền	1,40	1,50	1,60		1,91	1,83	1,73	1,63	1,53	1,48	1,46	1,41	1,48	1,49	1,46	1,41	1,37	↓
9	Vàm Kênh	Gò Công Đông	Tiền Giang	S. Cửa Tiểu					1,79	1,67	1,58	1,46	1,35	1,27	1,26	1,30	1,29	1,30	1,30	1,23	1,21	↓
10	Chợ Lách	Chợ Lách	Bến Tre	S. Hàm Luông					2,06	1,99	1,90	1,81	1,71	1,64	1,60	1,61	1,64	1,65	1,62	1,58	1,53	↓
11	Mỹ Hóa	TP. Bến Tre	Bến Tre	S. Hàm Luông					1,88	1,84	1,76	1,54	1,45	1,38	1,36	1,30	1,38	1,38	1,36	1,30	1,26	↓
12	G1	Châu Thành	Bến Tre	S. Giao Hòa					-	-	-	1,73	1,65	1,59	1,58	1,53	1,60	1,61	1,58	1,53	1,48	↓
13	Cao Lãnh	Cao Lãnh	Đồng Tháp	S. Tiền	1,90	2,10	2,30		2,25	2,20	2,11	2,02	1,93	1,80	1,85	1,82	1,82	1,81	1,79	1,74	1,68	↓
14	Lai Vung	Lai Vung	Đồng Tháp	K. Hòa Long					2,03	2,05	2,04	1,94	1,84	1,69	1,75	1,71	1,71	1,70	1,68	1,65	1,62	↓
15	Ba Càng	Tam Bình	Vĩnh Long	S. Ba Càng					-	-	-	1,97	1,86	1,77	1,70	1,73	1,74	1,74	1,72	1,71	1,71	↓
16	G2	Vũng Liêm	Vĩnh Long	S. Măng Thít					-	-	-	1,75	1,66	1,61	1,60	1,57	1,62	1,62	1,59	1,54	1,50	↓
17	G3	Trà Ôn	Vĩnh Long	S. Măng Thít					-	-	-	1,88	1,75	1,64	1,58	1,56	1,60	1,61	1,64	1,64	1,64	↓
18	G4	Càng Long	Trà Vinh	S. An Trường					-	-	-	1,64	1,54	1,47	1,41	1,46	1,47	1,47	1,45	1,43	1,41	↓
19	Tân Hiệp	Tân Hiệp	Kiên Giang	K. Cái Sắn	1,00	1,30	1,60		0,89	0,90	0,91	0,90	0,89	0,87	0,84	0,81	0,79	0,77	0,76	0,76	0,76	↓
20	Ô Môn	Q. Ô Môn	Cần Thơ	K. Ô Môn					2,10	2,12	2,06	1,95	1,86	1,83	1,79	1,76	1,75	1,73	1,72	1,72	1,73	↓
21	Cờ Đỏ	Cờ Đỏ	Cần Thơ	K. Thốt Nốt					1,07	1,09	1,11	1,09	1,05	0,99	0,97	0,96	0,93	0,91	0,90	0,90	0,90	↓
22	Vị Thanh	Vị Thanh	Hậu Giang	K. Xà No					0,79	0,81	0,82	0,82	0,80	0,77	0,69	0,57	0,55	0,54	0,55	0,55	0,57	↓
23	Phụng Hiệp	TX. Ngã Bảy	Hậu Giang	S. Cái Côn	1,10	1,20	1,30		1,54	1,55	1,54	1,47	1,34	1,22	1,23	1,21	1,20	1,20	1,21	1,23	1,25	↓
24	Đại Ngãi	Long Phú	Sóc Trăng	S. Hậu					2,13	2,14	2,01	1,83	1,65	1,53	1,48	1,47	1,45	1,51	1,54	1,58	1,63	↓
25	G5	Ngã Năm	Sóc Trăng	K. QL - Phụng Hiệp					-	-	-	0,94	0,92	0,90	0,86	0,84	0,81	0,79	0,77	0,76	0,77	↓
26	Phước Long	Phước Long	Bạc Liêu	K. QL - Phụng Hiệp					0,92	0,90	0,90	0,91	0,90	0,90	0,85	0,77	0,73	0,72	0,72	0,72	0,72	↓
27	Giồng Riềng	Giồng Riềng	Kiên Giang	K. Nước Mặn					1,00	1,00	1,00	1,01	1,01	0,99	0,93	0,85	0,77	0,74	0,74	0,75	0,76	↓

Kết quả dự báo mực nước vùng Giữa - ĐBSCL diễn biến như sau:

- Mực nước các trạm vùng Giữa có xu thế giảm với cường suất trung bình 2,5 cm/ngày đến ngày 24/11, sau đó tăng trở lại với cường suất trung bình 3,0 cm/ngày, và biến đổi theo triều

Ghi chú:

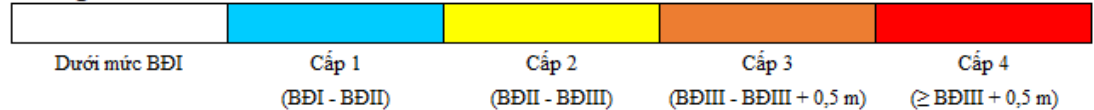
↑ Mực nước có xu thế tăng;

↓ Mực nước có xu thế giảm;

- - Không có số liệu;

* Trạm dự báo của Trung tâm Khi tượng Thủy văn Trung ương (Dự báo 5 ngày tới).

Thang cảnh báo rủi ro thiên tai



BẢN TIN DỰ BÁO NGUỒN NƯỚC VÙNG VEN BIỂN ĐỒNG BẰNG SÔNG CỬU LONG
Từ ngày 19/11/2020 đến ngày 28/11/2020

TT	Trạm	Huyện	Tỉnh	Sông/kênh	BD I	BD II	BD III	Cảnh báo	Mức nước lớn nhất thực đo (m)			Mức nước lớn nhất dự báo (m)									Xu thế	
									16/11	17/11	18/11	19/11	20/11	21/11	22/11	23/11	24/11	25/11	26/11	27/11		28/11
1	Bình Đại	Bình Đại	Bến Tre	S. Cửa Đại					1,96	1,87	1,76	1,65	1,53	1,45	1,43	1,46	1,45	1,46	1,47	1,41	1,40	↓
2	An Thuận	Ba Tri	Bến Tre	S. Hàm Luông					1,94	1,85	1,75	1,62	1,50	1,43	1,45	1,50	1,51	1,52	1,53	1,47	1,45	↓
3	Bến Trại	Thanh Phú	Bến Tre	S. Cổ Chiên					1,98	1,95	1,87	1,76	1,64	1,60	1,62	1,65	1,60	1,67	1,64	1,60	1,58	↓
4	Trà Vinh	Châu Thành	Trà Vinh	S. Cổ Chiên					2,17	2,10	2,02	1,92	1,83	1,80	1,80	1,80	1,83	1,83	1,80	1,74	1,70	↓
5	VB1	Duyên Hải	Trà Vinh	K. Quan Chánh Bó					-	-	-	1,68	1,52	1,44	1,42	1,39	1,44	1,47	1,49	1,50	1,51	↓
6	Trần Đề	Trần Đề	Sóc Trăng	S. Mỹ Thanh					2,45	2,45	2,30	2,21	2,01	1,94	1,93	1,97	1,92	2,03	2,04	2,04	1,98	↓
7	VB2	Vĩnh Châu	Sóc Trăng	S. Mỹ Thanh					-	-	-	1,94	1,79	1,75	1,74	1,71	1,79	1,84	1,85	1,82	1,80	↓
8	VB4	Giá Rai	Bạc Liêu	K. CM - Bạc Liêu					-	-	-	1,77	1,68	1,54	1,40	1,47	1,52	1,55	1,57	1,56	1,55	↓
9	VB3	TP. Bạc Liêu	Bạc Liêu	S. Bạc Liêu					-	-	-	1,58	1,47	1,31	1,24	1,24	1,25	1,26	1,27	1,29	1,31	↓
10	Cà Mau	Tp. Cà Mau	Cà Mau	S. Gành Hào	1,00	1,10	1,20		0,95	0,98	1,02	1,03	1,02	1,00	0,94	0,88	0,87	0,86	0,88	0,89	0,87	↓
11	Năm Căn	Ngọc Hiển	Cà Mau	S. Cửa Lớn					1,77	1,75	1,79	1,74	1,64	1,49	1,42	1,41	1,47	1,51	1,52	1,51	1,49	↓
12	Sông Đốc	Trần Văn Thới	Cà Mau	S. Ông Đốc					1,05	1,14	1,22	1,23	1,20	1,16	1,09	0,98	0,88	0,92	0,93	0,93	0,92	↓
13	VB5	Thới Bình	Cà Mau	S. Trẹm					-	-	-	0,76	0,76	0,75	0,74	0,69	0,67	0,65	0,66	0,66	0,65	↓
14	Rạch Giá	TP. Rạch Giá	Kiên Giang	S. Kiên					0,72	0,74	0,75	0,77	0,75	0,72	0,65	0,56	0,45	0,40	0,40	0,39	0,40	↓
15	Xẻo Rô	Châu Thành	Kiên Giang	S. Cái Lớn					0,93	1,07	1,10	1,11	1,07	1,00	0,90	0,78	0,65	0,57	0,57	0,60	0,65	↓
16	Vàm Răng	Hòn Đất	Kiên Giang	K. RG - Hà Tiên					-	-	-	0,81	0,81	0,81	0,79	0,76	0,73	0,70	0,69	0,68	0,68	↓
17	Vàm Rầy	Hòn Đất	Kiên Giang	K. HT - Rạch Giá					1,10	1,06	1,02	1,03	1,03	1,02	0,99	0,93	0,88	0,84	0,83	0,82	0,82	↓
18	VB7	An Minh	Kiên Giang	K. Cán Gáo					-	-	-	0,67	0,66	0,65	0,64	0,62	0,59	0,58	0,58	0,58	0,58	↓
19	VB6	Vĩnh Thuận	Kiên Giang	S. Cái Lớn					-	-	-	0,70	0,69	0,67	0,62	0,53	0,42	0,36	0,37	0,38	0,41	↓

Kết quả dự báo mực nước vùng Ven Biển - ĐBSCL diễn biến như sau:

- Mực nước các trạm vùng Ven Biển có xu thế giảm với cường suất trung bình 3,0 cm/ngày đến ngày 24/11, sau đó tăng trở lại với cường suất trung bình 2,5 cm/ngày, và biến đổi theo triều

Ghi chú:

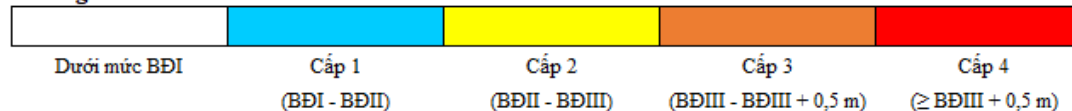
↑ Mực nước có xu thế tăng;

↓ Mực nước có xu thế giảm;

'-' Không có số liệu;

* Trạm dự báo của Trung tâm Khi tượng Thủy văn Trung ương (Dự báo 5 ngày tới).

Thang cảnh báo rủi ro thiên tai



BẢN ĐỒ VỊ TRÍ TRẠM DỰ BÁO NGUỒN NƯỚC VÙNG ĐBSCL



Nơi nhận:

- Bộ Nông nghiệp & PTNT;
- Tổng cục Thủy lợi;
- Sở NN&PTNT 13 tỉnh vùng ĐBSCL;
- Tổng cục PCTT
- Ban lãnh đạo Viện QHTLMN;
- Website: www.siwrp.org.vn;
- Lưu P.KHCN&HTQT

VIỆN TRƯỞNG

Thông tin chi tiết liên hệ:

- Chủ nhiệm dự báo: Nguyễn Huy Khôi DD: 0913.106.641 Email: nhkhohl@yahoo.com
- Dự báo viên: Trần Mạnh Thứ DD: 0989.161.808 Email: manhthuwr@gmail.com
- Dự báo viên: Trần Đức Đông DD: 0989.872.205 Email: tranducdongvn@yahoo.com.vn