

**BẢN TIN DỰ BÁO NGUỒN NƯỚC VÙNG THƯỢNG NGUỒN ĐỒNG BẰNG SÔNG CỬU LONG**

Từ ngày 29/11/2020 đến ngày 08/12/2020

TT	Trạm	Huyện	Tỉnh	Sông/kênh	BD I	BD II	BD III	Cảnh báo	Mức nước lớn nhất thực đo (m)			Mức nước lớn nhất dự báo (m)										Xu thế	
									26/11	27/11	28/11	29/11	30/11	01/12	02/12	03/12	04/12	05/12	06/12	07/12	08/12		
1	Tân Châu*	Tân Châu	An Giang	S. Tiền	3,50	4,00	4,50		1,98	1,92	1,83	1,89	1,88	1,89	1,90	1,90	-	-	-	-	-	-	↑
2	Châu Đốc*	Châu Đốc	An Giang	S. Hậu	3,00	3,50	4,00		1,98	1,99	1,93	1,98	1,97	1,98	1,99	1,99	-	-	-	-	-	-	↑
3	Sông Trăng	Tân Hưng	Long An	K. Sông Trăng					-	-	-	1,49	1,49	1,49	1,48	1,48	1,47	1,45	1,41	1,36	1,32	↓	
4	Vàm Đồn	Vĩnh Hưng	Long An	K. Cái Cỏ					-	-	-	1,42	1,42	1,42	1,42	1,42	1,41	1,39	1,36	1,31	1,26	↓	
5	Tân Hưng	Tân Hưng	Long An	K. Hồng Ngự - LA					1,48	1,43	1,39	1,39	1,39	1,39	1,38	1,38	1,36	1,33	1,29	1,25	1,21	↓	
6	Vĩnh Hưng	Vĩnh Hưng	Long An	K. 28					1,46	1,42	1,38	1,37	1,37	1,37	1,36	1,37	1,36	1,34	1,30	1,25	1,21	↓	
7	Mộc Hoá	Kiến Tường	Long An	S. Vàm Cỏ Tây	1,20	1,80	2,40		1,03	0,98	0,95	0,95	0,96	0,97	0,98	0,97	0,96	0,93	0,87	0,84	0,81	↓	
8	Tuyên Nhơn	Thanh Hóa	Long An	S. Vàm Cỏ Tây					0,92	0,90	0,90	0,90	0,91	0,93	0,94	0,94	0,93	0,91	0,86	0,79	0,77	↓	
9	T.Thời Hậu A	Hồng Ngự	Đồng Tháp	S. Sờ Thượng					2,08	2,05	2,00	2,00	1,99	1,99	1,97	1,99	1,97	1,93	1,89	1,86	1,85	↓	
10	Dinh Bà	Tân Hồng	Đồng Tháp	K. Sờ Hạ					1,70	1,66	1,62	1,63	1,64	1,63	1,62	1,61	1,59	1,55	1,51	1,47	1,44	↓	
11	Tân Hồng	Tân Hồng	Đồng Tháp	K. Phước Xuyên					-	-	-	1,50	1,50	1,50	1,49	1,48	1,46	1,42	1,38	1,34	1,31	↓	
12	Tân Công Sính	Tam Nông	Đồng Tháp	K. Hồng Kỳ					-	-	-	1,54	1,54	1,54	1,54	1,52	1,49	1,46	1,43	1,39	1,37	↓	
13	An Long	Tam Nông	Đồng Tháp	K. Đồng Tiến					1,95	1,93	1,86	1,86	1,86	1,87	1,87	1,84	1,79	1,79	1,75	1,71	1,70	↓	
14	Trường Xuân	Tháp Mười	Đồng Tháp	K. Phước Xuyên	1,50	2,00	2,50		1,34	1,31	1,29	1,29	1,30	1,30	1,30	1,30	1,28	1,25	1,20	1,16	1,13	↓	
15	Mỹ An	Tháp Mười	Đồng Tháp	K. NV Tiếp					-	-	-	1,30	1,32	1,32	1,33	1,32	1,30	1,26	1,19	1,16	1,15	↓	
16	Xuân Tô	Tịnh Biên	An Giang	K. Vĩnh Tế	3,00	3,50	4,00		1,09	1,03	1,01	1,01	1,01	0,99	0,99	0,99	0,97	0,94	0,90	0,90	0,86	↓	
17	Khánh An	An Phú	An Giang	S. Bình Ghi					-	-	-	2,05	2,06	2,08	2,04	2,07	2,05	2,00	1,95	1,89	1,86	↓	
18	Tri Tôn	Tri Tôn	An Giang	K. Tri Tôn	2,00	2,40	2,80		0,89	0,84	0,84	0,84	0,85	0,85	0,85	0,85	0,84	0,83	0,81	0,79	0,76	↓	
19	Vàm Nao	Phú Tân	An Giang	S. Vàm Nao					1,88	1,90	1,79	1,78	1,78	1,80	1,80	1,77	1,74	1,66	1,68	1,63	1,61	↓	
20	Long Xuyên	TP. Long Xuyên	An Giang	S. Hậu	1,90	2,20	2,50		1,88	1,89	1,82	1,81	1,84	1,87	1,90	1,88	1,83	1,77	1,70	1,70	1,66	↓	
21	Núi Sập	Thoại Sơn	An Giang	K. RG - Long Xuyên					-	-	-	0,81	0,82	0,82	0,82	0,82	0,81	0,80	0,78	0,76	0,74	↓	
22	Vĩnh Điều	Giang Thành	Kiên Giang	K. Vĩnh Tế					0,79	0,79	0,80	0,81	0,81	0,80	0,80	0,79	0,77	0,76	0,75	0,74	0,72	↓	
23	Hòa Điền	Kiên Lương	Kiên Giang	K. RG - Hà Tiên					-	-	-	0,36	0,38	0,42	0,46	0,50	0,53	0,54	0,54	0,52	0,45	↑	
24	Ba Thê	Hòn Đất	Kiên Giang	K. Ba Thê					0,74	0,68	0,67	0,66	0,67	0,66	0,66	0,66	0,65	0,64	0,63	0,61	0,59	↓	

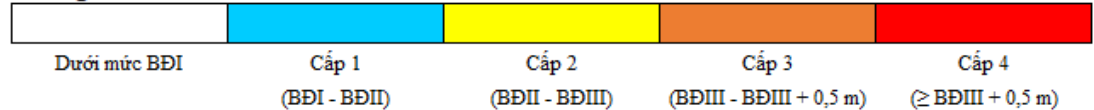
Kết quả dự báo mực nước vùng Thượng - ĐBSCL diễn biến như sau:

- Mực nước các trạm thuộc khu vực Đồng Tháp Mười có xu thế giảm với cường suất trung bình 1,9 cm/ngày và biến đổi theo triều
- Mực nước các trạm thuộc khu vực TGLX có xu thế giảm với cường suất trung bình 1,1 cm/ngày và biến đổi theo triều

**Ghi chú:**

- ↑ Mực nước có xu thế tăng;
- ↓ Mực nước có xu thế giảm;
- '-' Không có số liệu;

**Thang cảnh báo rủi ro thiên tai**



\* Trạm dự báo của Trung tâm Khi tượng Thủy văn Trung ương (Dự báo 5 ngày tới).

**BẢN TIN DỰ BÁO NGUỒN NƯỚC VÙNG GIỮA ĐỒNG BẰNG SÔNG CỬU LONG**

Từ ngày 29/11/2020 đến ngày 08/12/2020

TT	Trạm	Huyện	Tỉnh	Sông/kênh	BD I	BD II	BD III	Cảnh báo	Mức nước lớn nhất thực đo (m)			Mức nước lớn nhất dự báo (m)								Xu thế		
									26/11	27/11	28/11	29/11	30/11	01/12	02/12	03/12	04/12	05/12	06/12		07/12	08/12
1	Cần Thơ	Q. Ninh Kiều	Cần Thơ	S. Hậu	1,70	1,80	1,90		1,49	1,54	1,49	1,43	1,40	1,41	1,45	1,48	1,53	1,53	1,49	1,37	1,22	↓
2	Mỹ Thuận	TP. Vĩnh Long	Vĩnh Long	S. Tiền	1,60	1,70	1,80		1,47	1,50	1,46	1,42	1,37	1,35	1,38	1,39	1,39	1,39	1,29	1,22	1,19	↓
3	Tân Lập	Thủ Thừa	Long An	K. Bo Bo					1,31	1,15	1,15	1,16	1,18	1,19	1,21	1,21	1,20	1,18	1,14	1,06	1,04	↓
4	Bến Lức	Bến Lức	Long An	S. Vàm Cỏ Đông					1,21	1,22	1,21	1,21	1,21	1,22	1,23	1,22	1,20	1,15	1,09	1,08	1,08	↓
5	Tân An	TP. Tân An	Long An	S. Vàm Cỏ Tây	1,20	1,40	1,60		1,22	1,24	1,24	1,24	1,24	1,25	1,27	1,26	1,23	1,18	1,14	1,12	1,12	↓
6	Cai Lậy	Cai Lậy	Tiền Giang	K. 12					1,24	1,34	1,31	1,33	1,35	1,37	1,39	1,38	1,37	1,34	1,28	1,19	1,18	↓
7	Long Định	Châu Thành	Tiền Giang	K. Nguyễn Tấn Thành					1,10	1,10	1,08	1,08	1,10	1,12	1,14	1,13	1,10	1,05	0,96	0,90	0,90	↓
8	Mỹ Tho	TP. Mỹ Tho	Tiền Giang	S. Tiền	1,40	1,50	1,60		1,38	1,41	1,36	1,34	1,35	1,36	1,37	1,36	1,31	1,25	1,21	1,20	1,23	↓
9	Vàm Kênh	Gò Công Đông	Tiền Giang	S. Cửa Tiểu					1,08	1,25	1,23	1,22	1,21	1,22	1,24	1,23	1,18	1,14	1,07	1,06	1,09	↓
10	Chợ Lách	Chợ Lách	Bến Tre	S. Hàm Luông					1,50	1,54	1,50	1,50	1,51	1,52	1,53	1,51	1,47	1,39	1,35	1,34	1,34	↓
11	Mỹ Hóa	TP. Bến Tre	Bến Tre	S. Hàm Luông					1,40	1,40	1,35	1,22	1,21	1,23	1,23	1,22	1,19	1,14	1,10	1,09	1,11	↓
12	G1	Châu Thành	Bến Tre	S. Giao Hòa					-	-	-	1,45	1,46	1,46	1,48	1,46	1,42	1,35	1,32	1,32	1,35	↓
13	Cao Lãnh	Cao Lãnh	Đồng Tháp	S. Tiền	1,90	2,10	2,30		1,68	1,69	1,66	1,64	1,64	1,64	1,64	1,61	1,56	1,51	1,47	1,41	1,46	↓
14	Lai Vung	Lai Vung	Đồng Tháp	K. Hòa Long					1,72	1,74	1,73	1,74	1,75	1,77	1,78	1,74	1,70	1,64	1,60	1,52	1,57	↓
15	Ba Càng	Tam Bình	Vĩnh Long	S. Ba Càng					-	-	-	1,66	1,68	1,72	1,73	1,71	1,66	1,55	1,51	1,43	1,46	↓
16	G2	Vũng Liêm	Vĩnh Long	S. Măng Thít					-	-	-	1,44	1,45	1,46	1,46	1,44	1,39	1,35	1,32	1,32	1,34	↓
17	G3	Trà Ôn	Vĩnh Long	S. Măng Thít					-	-	-	1,63	1,67	1,71	1,74	1,73	1,67	1,56	1,47	1,44	1,44	↓
18	G4	Càng Long	Trà Vinh	S. An Trường					-	-	-	1,39	1,42	1,45	1,46	1,45	1,41	1,33	1,28	1,28	1,26	↓
19	Tân Hiệp	Tân Hiệp	Kiên Giang	K. Cái Sắn	1,00	1,30	1,60		0,79	0,76	0,75	0,75	0,75	0,75	0,75	0,75	0,75	0,74	0,73	0,71	0,68	↓
20	Ô Môn	Q. Ô Môn	Cần Thơ	K. Ô Môn					1,69	1,67	1,65	1,68	1,72	1,75	1,76	1,75	1,70	1,63	1,56	1,59	1,56	↓
21	Cờ Đỏ	Cờ Đỏ	Cần Thơ	K. Thốt Nốt					0,96	0,93	0,92	0,93	0,95	0,95	0,96	0,96	0,95	0,94	0,91	0,88	0,87	↓
22	Vị Thanh	Vị Thanh	Hậu Giang	K. Xà No					0,67	0,68	0,73	0,76	0,79	0,83	0,85	0,87	0,88	0,88	0,87	0,85	0,79	↑
23	Phụng Hiệp	TX. Ngã Bảy	Hậu Giang	S. Cái Côn	1,10	1,20	1,30		1,15	1,17	1,17	1,21	1,25	1,28	1,30	1,30	1,27	1,21	1,12	1,06	1,07	↓
24	Đại Ngãi	Long Phú	Sóc Trăng	S. Hậu					1,38	1,48	1,47	1,52	1,58	1,63	1,64	1,63	1,56	1,44	1,35	1,31	1,33	↓
25	G5	Ngã Năm	Sóc Trăng	K. QL - Phụng Hiệp					-	-	-	0,76	0,78	0,80	0,81	0,82	0,82	0,82	0,81	0,78	0,75	↓
26	Phước Long	Phước Long	Bạc Liêu	K. QL - Phụng Hiệp					0,79	0,78	0,79	0,80	0,83	0,85	0,88	0,90	0,90	0,91	0,92	0,90	0,87	↑
27	Giồng Riềng	Giồng Riềng	Kiên Giang	K. Nước Mặn					1,00	1,00	1,00	1,02	1,05	1,09	1,12	1,15	1,16	1,17	1,17	1,15	1,10	↑

Kết quả dự báo mực nước vùng Giữa - ĐBSCL diễn biến như sau:

- Mực nước các trạm vùng Giữa có xu thế tăng đến ngày 02/12 với cường suất trung bình 1,4 cm/ngày, sau đó giảm trở lại với cường suất 1,5 cm/ngày và biến đổi theo triều

**Ghi chú:**

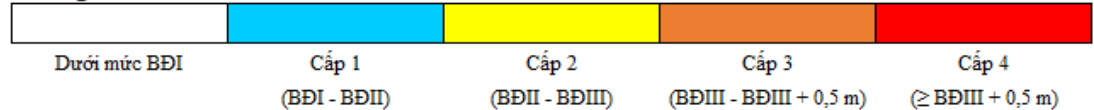
↑ Mực nước có xu thế tăng;

↓ Mực nước có xu thế giảm;

'-' Không có số liệu;

\* Trạm dự báo của Trung tâm Khi tượng Thủy văn Trung ương (Dự báo 5 ngày tới).

**Thang cảnh báo rủi ro thiên tai**



**BẢN TIN DỰ BÁO NGUỒN NƯỚC VÙNG VEN BIỂN ĐỒNG BẰNG SÔNG CỬU LONG**  
Từ ngày 29/11/2020 đến ngày 08/12/2020

TT	Trạm	Huyện	Tỉnh	Sông/kênh	BD I	BD II	BD III	Cảnh báo	Mức nước lớn nhất thực đo (m)			Mức nước lớn nhất dự báo (m)								Xu thế		
									26/11	27/11	28/11	29/11	30/11	01/12	02/12	03/12	04/12	05/12	06/12		07/12	08/12
1	Bình Đại	Bình Đại	Bến Tre	S. Cửa Đại					1,40	1,43	1,40	1,40	1,40	1,42	1,46	1,46	1,40	1,34	1,25	1,23	1,25	↓
2	An Thuận	Ba Tri	Bến Tre	S. Hàm Luông					1,35	1,43	1,39	1,38	1,39	1,40	1,43	1,43	1,37	1,30	1,17	1,18	1,22	↓
3	Bến Trại	Thanh Phú	Bến Tre	S. Cổ Chiên					1,39	1,43	1,40	1,39	1,39	1,44	1,47	1,44	1,42	1,32	1,21	1,21	1,25	↓
4	Trà Vinh	Châu Thành	Trà Vinh	S. Cổ Chiên					1,67	1,70	1,65	1,63	1,64	1,65	1,66	1,65	1,62	1,54	1,50	1,51	1,54	↓
5	VB1	Duyên Hải	Trà Vinh	K. Quan Chánh Bồ					-	-	-	1,54	1,57	1,60	1,62	1,61	1,55	1,46	1,36	1,35	1,39	↓
6	Trần Đề	Trần Đề	Sóc Trăng	S. Mỹ Thanh					1,65	1,77	1,77	1,76	1,83	1,94	1,98	2,02	1,91	1,83	1,62	1,56	1,60	↓
7	VB2	Vĩnh Châu	Sóc Trăng	S. Mỹ Thanh					-	-	-	1,79	1,83	1,88	1,92	1,93	1,89	1,80	1,65	1,61	1,64	↓
8	VB4	Giá Rai	Bạc Liêu	K. CM - Bạc Liêu					-	-	-	1,56	1,58	1,61	1,63	1,64	1,64	1,60	1,54	1,41	1,34	↓
9	VB3	TP. Bạc Liêu	Bạc Liêu	S. Bạc Liêu					-	-	-	1,35	1,40	1,44	1,47	1,48	1,46	1,42	1,34	1,20	1,18	↓
10	Cà Mau	Tp. Cà Mau	Cà Mau	S. Gành Hào	1,00	1,10	1,20		0,89	0,85	0,85	0,85	0,86	0,87	0,89	0,91	0,93	0,94	0,94	0,91	0,83	↑
11	Năm Căn	Ngọc Hiển	Cà Mau	S. Cửa Lớn					1,38	1,35	1,43	1,44	1,47	1,51	1,54	1,55	1,54	1,49	1,42	1,31	1,31	↓
12	Sông Đốc	Trần Văn Thời	Cà Mau	S. Ông Đốc					0,74	0,72	0,89	0,91	0,95	1,00	1,04	1,08	1,10	1,12	1,10	1,07	1,00	↑
13	VB5	Thới Bình	Cà Mau	S. Trẹm					-	-	-	0,65	0,65	0,65	0,67	0,68	0,68	0,69	0,70	0,69	0,66	↑
14	Rạch Giá	TP. Rạch Giá	Kiên Giang	S. Kiên					0,42	0,45	0,55	0,58	0,61	0,64	0,68	0,72	0,75	0,77	0,77	0,74	0,68	↑
15	Xẻo Rô	Châu Thành	Kiên Giang	S. Cái Lớn					0,42	0,45	0,61	0,65	0,70	0,75	0,81	0,85	0,89	0,92	0,90	0,87	0,79	↑
16	Vàm Răng	Hòn Đất	Kiên Giang	K. RG - Hà Tiên					-	-	-	0,58	0,57	0,58	0,58	0,59	0,60	0,60	0,60	0,58	0,55	↓
17	Vàm Rầy	Hòn Đất	Kiên Giang	K. HT - Rạch Giá					0,73	0,68	0,73	0,74	0,75	0,78	0,80	0,83	0,85	0,86	0,85	0,84	0,79	↑
18	VB7	An Minh	Kiên Giang	K. Cán Gáo					-	-	-	0,58	0,57	0,56	0,56	0,57	0,58	0,58	0,59	0,57	0,54	↓
19	VB6	Vĩnh Thuận	Kiên Giang	S. Cái Lớn					-	-	-	0,44	0,49	0,52	0,55	0,58	0,60	0,61	0,61	0,60	0,55	↑

Kết quả dự báo mực nước vùng Ven Biển - ĐBSCL diễn biến như sau:

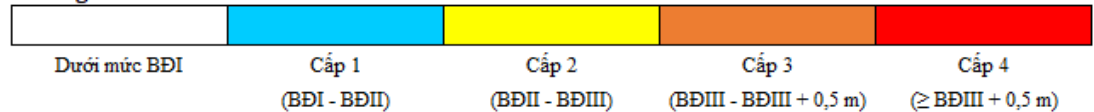
- Mực nước các trạm vùng Ven Biển có xu thế tăng đến ngày 02/12 với cường suất trung bình 3,2 cm/ngày, sau đó giảm trở lại với cường suất 4,0 cm/ngày và biến đổi theo triều

**Ghi chú:**

- ↑ Mực nước có xu thế tăng;
- ↓ Mực nước có xu thế giảm;
- '-' Không có số liệu;

\* Trạm dự báo của Trung tâm Khi tượng Thủy văn Trung ương (Dự báo 5 ngày tới).

**Thang cảnh báo rủi ro thiên tai**



## BẢN ĐỒ VỊ TRÍ TRẠM DỰ BÁO NGUỒN NƯỚC VÙNG ĐBSCL



### Nơi nhận:

- Bộ Nông nghiệp & PTNT;
- Tổng cục Thủy lợi;
- Sở NN&PTNT 13 tỉnh vùng ĐBSCL;
- Tổng cục PCTT
- Ban lãnh đạo Viện QHTLMN;
- Website: [www.siwrp.org.vn](http://www.siwrp.org.vn);
- Lưu P.KHCN&HTQT

VIỆN TRƯỞNG

### Thông tin chi tiết liên hệ:

- Chủ nhiệm dự báo: Nguyễn Huy Khôi DD: 0913.106.641 Email: [nhkhohl@yahoo.com](mailto:nhkhohl@yahoo.com)
- Dự báo viên: Trần Mạnh Thứ DD: 0989.161.808 Email: [manhthuwr@gmail.com](mailto:manhthuwr@gmail.com)
- Dự báo viên: Trần Đức Đông DD: 0989.872.205 Email: [tranducdongvn@yahoo.com.vn](mailto:tranducdongvn@yahoo.com.vn)