






BẢN TIN DỰ BÁO DÒNG CHẢY ĐẾN HỒ DẦU TIẾNG - MỨC NƯỚC HẠ DU

Từ ngày: 28/9/2020 đến 2/10/2020

Khu vực /Sông	Trạm /Vị trí (*)	BĐ I	BĐ II	BĐ III	Cảnh báo	Thực đo			Dự báo					Xu thế
						25/09	26/09	27/09	28/09	29/09	30/09	01/10	02/10	
Hồ Dầu Tiếng	Hồ Dầu Tiếng	22	23	24,4		21,36	21,4	21,46	21,52	21,57	21,62	21,66	21,7	↑
S. Sài Gòn	Dầu Tiếng	2,00	2,50	3,00		1,07	0,99	1,17	1,20	1,23	1,26	1,29	1,32	↑
S. Sài Gòn	Thủ Dầu Một	1,40	1,50	1,60		1,20	1,15	1,29	1,31	1,33	1,35	1,37	1,39	↑
S. VCD	Gò Dầu Hạ	1,00	1,20	1,40		0,72	0,60	0,62	0,67	0,72	0,77	0,81	0,85	↑
S. VCD	Bến Lức	1,30	1,40	1,50		0,79	0,86	1,11	1,14	1,17	1,20	1,23	1,27	↑

Thang cảnh báo rủi ro thiên tai

	Dưới BĐ I;
	Cấp 1 (BĐ I - BĐ II);
	Cấp 2 (BĐ II - BĐ III);
	Cấp 3 (BĐ III - BĐ III+0.5m);
	Cấp 4 (> BĐ III+0.5m).

↑ : Mức nước có xu thế tăng

↓ : Mức nước có xu thế giảm

- : không có số liệu

(*) Vị trí các trạm xem phụ lục bản đồ vị trí đính kèm.

Nhận định tình hình dòng chảy trong thời gian tới:

- Dòng chảy đến hồ Dầu Tiếng giảm trong tuần tiếp theo, mực nước hồ dự báo đạt 21,70 m ngày 02/10, thấp hơn 2,70 m so với MNDBT mực nước hồ đến ngày 28/09/2020 là 21,52 m
- Khu vực hạ lưu Sài Gòn ảnh hưởng triều có xu thế tăng trong 05 ngày tiếp theo.

Nơi nhận:

- Lãnh đạo Bộ NN&PTNT;
- Lãnh đạo Tổng cục Thủy lợi;
- Lãnh đạo các sở NN&PTNT vùng dự án;
- Công ty TNHH MTV KTTL Dầu Tiếng - Phước Hòa;
- Ban lãnh đạo Viện QHTLMN;
- Website: www.siwrp.org.vn;
- Lưu TT TV & XDTL.

VIỆN TRƯỞNG

Thông tin liên hệ chi tiết:

- Chủ nhiệm dự án: Nguyễn Trung Nam. Điện thoại: 0974 478 305.

BẢN TIN DỰ BÁO DÒNG CHẢY ĐẾN HỒ DẦU TIẾNG - MỰC NƯỚC HẠ DU
BẢN ĐỒ VỊ TRÍ CÁC ĐIỂM DỰ BÁO

