


BẢN TIN DỰ BÁO DÒNG CHẢY ĐẾN HỒ DẦU TIẾNG - MỨC NƯỚC HẠ DU


Từ ngày: 1-7-2020 đến 5-7-2020


Khu vực /Sông	Trạm /Vị trí (*)	BĐ I	BĐ II	BĐ III	Cảnh báo	Thực đo			Dự báo					Xu thế
						28-06	29-06	30-06	01-07	02-07	03-07	04-07	05-07	
Hồ Dầu Tiếng	Hồ Dầu Tiếng	22	23	24,4		18,98	19	19,04	19,07	19,09	19,13	19,17	19,2	↑
S. Sài Gòn	Dầu Tiếng	2,00	3,60	4,60		0,94	1,00	1,02	1,00	1,05	1,08	1,11	1,16	↑
S. Sài Gòn	Thủ Dầu Một	1,40	1,50	1,60		1,17	1,19	1,19	1,20	1,22	1,24	1,26	1,27	↑
S. VCD	Gò Dầu Hạ	1,30	1,50	1,70		0,52	0,48	0,49	0,52	0,56	0,60	0,64	0,68	↑
S. VCD	Bến Lức	-	-	-		0,85	0,86	0,89	0,91	0,93	0,95	0,97	0,99	↑


Thang cảnh báo rủi ro thiên tai

 Dưới BĐ I;

 Cấp 1 (BĐ I - BĐ II);

 Cấp 2 (BĐ II - BĐ III);

 Cấp 3 (BĐ III - BĐ III+0.5m);

 Cấp 4 (> BĐ III+0.5m).

↑ : Mức nước có xu thế tăng

↓ : Mức nước có xu thế giảm

- : không có số liệu

(*) Vị trí các trạm xem phụ lục bản đồ vị trí đính kèm.

Nhận định tình hình dòng chảy trong thời gian tới:

- Dòng chảy đến hồ Dầu Tiếng giảm trong tuần tiếp theo, mực nước hồ dự báo đạt 19,20 m ngày 05/7, thấp hơn 5,20 m so với MNDBT mực nước hồ đến ngày 01/7/2020 là 19,07 m
- Khu vực hạ lưu Sài Gòn ảnh hưởng triều có xu thế tăng trong 05 ngày tiếp theo.

Nơi nhận:

- Lãnh đạo Bộ NN&PTNT;
- Lãnh đạo Tổng cục Thủy lợi;
- Lãnh đạo các sở NN&PTNT vùng dự án;
- Công ty TNHH MTV KTTL Dầu Tiếng - Phước Hòa;
- Ban lãnh đạo Viện QHTLMN;
- Website: www.siwrp.org.vn;
- Lưu TT TV & XDTL.

VIỆN TRƯỞNG

Thông tin liên hệ chi tiết:

- Chủ nhiệm dự án: Nguyễn Trung Nam. Điện thoại: 0974 478 305.

BẢN TIN DỰ BÁO DÒNG CHẢY ĐẾN HỒ DẦU TIẾNG - MỨC NƯỚC HẠ DU
BẢN ĐỒ VỊ TRÍ CÁC ĐIỂM DỰ BÁO

